












Geobasisdaten: Bayerische Vermessungsverwaltung

LEGENDE

Wege zur Wilhelminenaue

-  Verbindungswege
-  Beschilderung
-  Projekt Wilhelmines Schoßhündchen „Folichon“
-  Projekt Holzfiguren
-  Projekte der Städtebauförderung



Flankierende Maßnahmen

-  Stadtgestaltung
-  Spielplatz
-  Pflanzkübel
-  Parkbank
-  Gärtnerische Einzelmaßnahmen
-  Verkehr

Flankierende Maßnahmen

-  Lichtsignalanlagen

EFRE-Projekte

-  Rotmainauenweg im Naherholungsgebiet Rotmainaue Bayreuth - Heinersreuth - Altenplos - Neudrossenfeld - Langenstadt
-  Tierpark Röhrensee zum Tierpark Röhrensee