




## Bekanntmachungen

### Feiertagsregelung der Müllabfuhr wegen des Feiertages „Tag der Arbeit“ 2019

Am „Tag der Arbeit“, Mittwoch, 01.05.2019, fällt die Restmüllabfuhr aus. Der Abfuhrplan wird deshalb wie folgt geändert:

Die Entleerung der Restmüllbehälter von Mittwoch, 01.05.2019, bis Freitag, 03.05.2019, findet jeweils einen Tag später als sonst üblich statt. Letzter Abfuhrtag ist Samstag, 04.05.2019.

Die gelben Wertstoffsäcke im Abfuhrbezirk 8 werden am Donnerstag, 02.05.2019, abgeholt.

Im Informationsblatt zur Abfallwirtschaft 2019, welches Ende vergangenen Jahres erschienen ist, sind die durch Feiertage geänderten Abfuhrtermine bereits berücksichtigt. Die Abfuhrtermine für Biomüll, Restmüll, gelbe Säcke und blaue Tonne können auch im Internet unter [www.abfallberatung.bayreuth.de](http://www.abfallberatung.bayreuth.de) nachgelesen werden.

Bayreuth, den 03.04.2019

Stadtbauhof

### Kraftloserklärung eines Sparkassenbuches

Nach § 17 SpkO und Art. 39 des AGBGB wird das nachstehende aufgeführte Sparkassenbuch für kraftlos erklärt:

Kto. Nr. neu 3706622952

Kto. Nr. alt 306622952

Nachdem die Urkunde innerhalb der Frist von drei Monaten nicht vorgelegt wurde, erfolgt mit Beschluss des Vorstandes die

[Kraftloserklärung.](#)

Die neu ausgestellte Zweitschrift der Sparurkunde ist nach einer 14-tägigen Bekanntmachung in den Schalterräumen der Sparkasse gegen Nachweis der Empfangsberechtigung in Empfang zu nehmen.

Sparkasse Bayreuth  
Der Vorstand

## Inhalt

|  |    |
|--|----|
| Wahlbekanntmachung zur Europawahl .....  | 2  |
| Bekanntmachung über das Recht auf Einsicht in das Wählerverzeichnis und die Erteilung von Wahlscheinen für die Wahl zum Europäischen Parlament am 26. Mai 2019 ..... | 11 |
| Hinweise zum Lärmschutz in der Stadt Bayreuth .....  | 13 |
| Bekanntmachung der Haushaltssatzung des Zweckverbandes für Rettungsdienst und Feuerwehralarmierung Bayreuth/Kulmbach .....   | 13 |
| Baugenehmigungsverfahren für das Grundstück Markgrafenallee 17 in Bayreuth .....   | 14 |
| Sitzungen des Stadtrates Bayreuth und seiner Ausschüsse in der Zeit vom 29.04.2018 bis 19.05.2019 .....  | 14 |
| Standesamtliche Nachrichten vom 01.04.2019 bis 21.04.2019 .....  | 15 |
| Straßenbenennung im Stadtgebiet Bayreuth .....   | 15 |
| Aufhebungssatzung .....  | 16 |
| Bekanntmachung der Sitzung des Stadtwahlausschusses zur Ermittlung und Feststellung des Ergebnisses für die Europawahl am 26. Mai 2019 .....                         | 16 |
| Vergabe von Bauleistungen durch das Tiefbauamt der Stadt Bayreuth .....  | 16 |
| Vergabe von Bauleistungen durch das Hochbauamt der Stadt Bayreuth .....  | 16 |
| Beteiligung der Öffentlichkeit an der Bauleitplanung: Bebauungsplanverfahren Nr. 1/19 „Urbanes Quartier auf dem Post-Areal“ .....                                    | 17 |
| Beteiligung der Öffentlichkeit an der Bauleitplanung: Bebauungsplanverfahren Nr. 5/18 „Technologieachse an der Universitätsstraße Teilbereich Nord“ .....            | 19 |
| Satzung zur Änderung der Gebührensatzung für die Städtische Musikschule Bayreuth .....   | 21 |
| Gebührenverzeichnis für die Städtische Musikschule Bayreuth .....  | 21 |
| Öffentliche Ausschreibung nach VOL/A .....   | 22 |
| Nahversorgungskonzept der Stadt Bayreuth .....   | 23 |

## Bekanntmachung

### Wahlbekanntmachung zur Europawahl

1. Am **26. Mai 2019** findet in der Bundesrepublik Deutschland die

#### Wahl zum Europäischen Parlament

statt.

Die Wahl dauert von **8.00 bis 18.00 Uhr**.

2. Die Stadt Bayreuth ist in 67 **allgemeine Wahlbezirke** eingeteilt, die nachstehend unter Ziffer 9 im Einzelnen aufgeführt sind.

In den Wahlbenachrichtigungen, die den Wahlberechtigten in der Zeit vom 14.04.2019 bis zum 05.05.2019 übersandt worden sind, sind der **Wahlbezirk und der Wahlraum** angegeben, in dem die Wahlberechtigten zu wählen haben.

3. Die **Briefwahlvorstände** treten zur Ermittlung des Briefwahlergebnisses um 16.00 Uhr im Neuen Rathaus der Stadt Bayreuth, Luitpoldplatz 13, 95444 Bayreuth, bzw. im Wirtschaftswissenschaftlichen Gymnasium, Am Sportpark 1, 95448 Bayreuth, zusammen.

4. Jede wahlberechtigte Person kann nur in dem Wahlraum des Wahlbezirks wählen, in dessen Wählerverzeichnis sie eingetragen ist.

Die Wähler und Wählerinnen haben ihre **Wahlbenachrichtigung** und einen **amtlichen Personalausweis** - Unionsbürger/ Unionsbürgerinnen einen gültigen **Identitätsausweis** - oder **Reisepass** zur Wahl mitzubringen.

Die Wahlbenachrichtigung ist auf Verlangen bei der Wahl abzugeben.

Gewählt wird mit amtlichen Stimmzetteln. Jede Wählerin und jeder Wähler erhält bei Betreten des Wahlraums einen Stimmzettel ausgehändigt.

Jeder Wähler und jede Wählerin hat **eine Stimme**.

Der **Stimmzettel** enthält jeweils unter fortlaufender Nummer die Bezeichnung der Partei und ihre Kurzbezeichnung bzw. die Bezeichnung der sonstigen politischen Vereinigung und ihr Kennwort sowie jeweils die ersten 10 Bewerber oder Bewerberinnen der zugelassenen Wahlvorschläge und rechts von der Bezeichnung der Wahlvorschlagsberechtigten einen Kreis für die Kennzeichnung.

Die wählende Person gibt ihre Stimme in der Weise ab,

dass sie auf dem rechten Teil des Stimmzettels durch ein in einen Kreis gesetztes Kreuz oder auf andere Weise eindeu-

tig kenntlich macht, welchem Wahlvorschlag sie gelten soll.

Der Stimmzettel muss von der wählenden Person in einer Wahlkabine des Wahlraums oder in einem besonderen Nebenraum gekennzeichnet und in der Weise gefaltet werden, dass ihre Stimmabgabe nicht erkennbar ist. In der Wahlkabine darf nicht fotografiert oder gefilmt werden.

5. Die Wahlhandlung sowie die im Anschluss an die Wahlhandlung erfolgende Ermittlung und Feststellung des Wahlergebnisses im Wahlbezirk sind **öffentlich**. Jede Person hat Zutritt, soweit das ohne Beeinträchtigung des Wahlgeschäfts möglich ist.

6. Wählerinnen und Wähler, die einen Wahlschein haben, können an der Wahl im Landkreis oder in der kreisfreien Stadt, in dem/der der Wahlschein ausgestellt ist,

- a) durch Stimmabgabe in einem beliebigen Wahlbezirk des Landkreises/der kreisfreien Stadt
- oder
- b) durch Briefwahl teilnehmen.

Wer durch **Briefwahl** wählen will, muss sich von der Gemeinde einen Wahlschein, einen amtlichen Stimmzettel, einen amtlichen Stimmzettelumschlag sowie einen amtlichen Wahlbriefumschlag beschaffen und seinen Wahlbrief mit dem Stimmzettel (im verschlossenen Stimmzettelumschlag) und dem unterschriebenen Wahlschein so rechtzeitig der auf dem Wahlbriefumschlag angegebenen Stelle zuleiten, dass er dort **spätestens am Wahltag bis 18.00 Uhr eingeht**. Der Wahlbrief kann auch bei der angegebenen Stelle abgegeben werden.

7. Jede wahlberechtigte Person kann **ihr Wahlrecht nur einmal und nur persönlich** ausüben. Das gilt auch für Wahlberechtigte, die zugleich in einem anderen Mitgliedstaat der Europäischen Union zum Europäischen Parlament wahlberechtigt sind (§ 6 Abs. 4 des Europawahlgesetzes).

Wer unbefugt wählt oder sonst ein unrichtiges Ergebnis einer Wahl herbeiführt oder das Ergebnis verfälscht, wird mit Freiheitsstrafe bis zu 5 Jahren oder mit Geldstrafe bestraft; der Versuch ist strafbar (§ 107 a Abs. 1 und 3 des Strafgesetzbuches).

8. In den Wahlbezirken 54 und 63 (Urnenwahlbezirke) werden im Wahlraum für wahlstatistische Auszählungen Stimmzettel verwendet, auf denen Geschlecht und Geburtsjahr in 6 Gruppen vermerkt sind.

Das Verfahren ist in dem Gesetz über die allgemeine und die repräsentative Wahlstatistik bei der Wahl zum Deutschen

## Bekanntmachung

Bundestag und bei der Wahl der Abgeordneten des Europäischen Parlaments aus der Bundesrepublik Deutschland (Wahlstatistikgesetz - WStatG) vom 21. Mai 1999 (BGBl I S. 1023), zuletzt geändert durch Artikel 1 a des Gesetzes vom 27. April 2013 (BGBl I S. 962), geregelt und zugelassen.

Bei der Verwendung dieser Stimmzettel ist eine Verletzung des Wahlgeheimnisses ausgeschlossen.

Nähere Informationen können bei der Stadt Bayreuth, Einwohner- und Wahlamt, Neues Rathaus, Luitpoldplatz 13, 3. Stock, Zimmer-Nr. 306, erfragt werden.

### 9. Wahlbezirksaufteilung:

| Stimmbezirksnummer | dazugehörige Straßen  | Wahlraum  | barrierefrei ja/nein |
|--------------------|---|---|----------------------|
| 1                  | Alexanderstraße, Badstraße 1 - 16, Dilchertstraße 3 - 11 ungerade, Hohenzollernring 17, 23 - 31 ungerade, Josephsplatz, Luitpoldplatz (ohne Nr. 3), Münzgasse 2 - 9, Opernstraße 2 - 26 gerade, Richard-Wagner-Straße 1 - 19 ungerade, 2 - 26 gerade, Rosenau 5, Schulstraße 4, Telemannstraße, Wölfelstraße  | Graser-Grundschule Bayreuth, Erdgeschoss, Zi.-Nr. 5, Schulstr. 4                                  | nein                 |
| 2                  | Brautgasse, Dammallee 10 - 25, Frauengasse, Friedrichstraße 1 - 17 ungerade, Glasenappweg, Hohenzollernring 61 - 73 ungerade, Jahnstraße, Kämmereigasse, Kanalstraße, Kanzleistraße, Kirchgasse, Kirchplatz, Ludwigstraße, Luitpoldplatz 3, Maximilianstraße, Opernstraße 3 - 9 ungerade, Schloßberglein, Schulstraße 1, 3, Sophienstraße, Spitalgasse, Von-Römer-Straße, Wittelsbacherring 3, 5  | Regierung von Oberfranken, Bergamt Nordbayern, Eingangshalle, Maximilianstr. 6                    | nein                 |
| 3                  | Am Geißmarkt, Balthasar-Neumann-Straße, Birkenstraße 2, 14, Dammallee 2 - 8, Dammwäldchen, Friedrichstraße 2 - 20 gerade, 19 - 61 alle, Gottfried-Semper-Weg, Jean-Paul-Straße 2 - 43, Moritzhöfen 1 - 5, 7, 9, Parkstraße, Raabestraße, Steingraeberpassage, Wilhelminenstraße 2, 7, Wittelsbacherring 9 - 55 ungerade   | Ämtergebäude, Erdgeschoss, Kantine, Wilhelminenstr. 2   | nein                 |
| 4                  | Badstraße 17 - 46, Cosima-Wagner-Straße 2, 4, 6, Dilchertstraße 6 - 10 gerade, Graf-Münster-Straße, Hohenzollernring 7, Im Hofgarten, Lisztstraße 1 - 14, 16 - 22 gerade, Münzgasse 11 - 15 ungerade, Rathstraße, Richard-Wagner-Straße 21 - 77 ungerade, 28 - 64 gerade, Romanstraße, Rosenau 1 - 3, Siegfriedstraße, Wahnfriedstraße, Werner-Siemens-Straße, Wieland-Wagner-Straße 1 - 9 ungerade   | Kindergarten Spatzennest, Eingangshalle, Werner-Siemens-Str. 22                                   | ja                   |
| 5                  | Am Jägerhaus, Annecyplatz, Bahnhofstraße 1 - 19, 21 - 29 ungerade, Brunnenstraße, Bürgerreuther Straße 1, Carl-Schüller-Straße 1 - 18, 19 a - 20 1/2, 20 - 46 gerade, Friedrich-von-Schiller-Straße 1 - 5, 7 - 21 ungerade, Gabelsbergerstraße, Jägerstraße, Karl-Marx-Straße, Kolpingstraße, Mainstraße, Mittelstraße, Munckerstraße 2 - 18 1/3 gerade (ohne Nr. 18), Schulstraße 12, 26 - 30, Tunnelstraße 1 - 3, 5, 7, Wilhelmsplatz 1 - 7 | Graser-Grundschule Bayreuth, Erdgeschoss, Zi.-Nr. 6, Schulstr. 4                                  | nein                 |
| 6                  | Am Main, Am Mainflecklein, An der Feuerwache, Carl-Schüller-Straße 19 - 45 ungerade (ohne 19 a), 54, Casselmannstraße, Eduard-Bayerlein-Straße, Friedrich-Puchta-Straße, Gutenbergstraße 1 - 7 ungerade, Harburgerstraße, Hohenzollernring 40 - 52 gerade, Nordring 10, Peuntgasse, Schulstraße 5 - 23 ungerade, Spinnereistraße, Wiesenstraße, Wirthstraße, Zweigstraße  | Stadtwerke Bayreuth Verkehr und Bäder GmbH, Erdgeschoss, Aufenthaltsraum, Eduard-Bayerlein-Str. 4 | nein                 |

## Bekanntmachung

| Stimmbezirksnummer | dazugehörige Straßen   | Wahlraum   | barrierefrei ja/nein |
|--------------------|--|--|----------------------|
| 7                  | Adolf-von-Groß-Straße 2 - 11, 13 - 21, Bürgerreuther Straße 7 - 31 ungerade, Cottenbacher Straße 2 - 22 gerade, Dr.-Hans-Richter-Straße, Feustelstraße, Friedrich-von-Schiller-Straße 6 - 16 gerade, Goethestraße, Julius-Kniese-Straße, Karl-Muck-Straße 3 - 17, 19, Meistersingerstraße 1 - 10, 12 - 22 gerade, Munckerstraße 18 - 32 gerade (ohne Nr. 18 1/2, 18 1/3), Nibelungenhof, Nibelungenstraße 2 - 47, Walkürenstraße, Wilhelmplatz 9   | Private Wirtschaftsschule, Zi.-Nr. 4, Nibelungenstr. 47  | nein                 |
| 8                  | Adolf-von-Groß-Straße 12, Bürgerreuther Straße 35 - 50 ungerade, Cottenbacher Straße 9 - 23 b ungerade, 28 - 52 gerade, Felix-Mottl-Straße, Festspielhügel 4, 5, 7, Friedrich-v-Schiller-Straße 18 - 22 gerade, 23 - 35, Gontardstraße, Gutenbergstraße 2 - 24 gerade, Hans-von-Wolzogen-Straße, Heinrich-Schütz-Straße, Hermannshof, Hugo-Rüdel-Straße, Karl-Muck-Straße 18 - 34 gerade, Knappertsbuschstraße, Meistersingerstraße 11 - 27 ungerade, Morethsgut, Munckerstraße 1 - 23 ungerade, Nibelungenstraße 49 - 53 ungerade, Nordring 2, Parsifalstraße, Rheingoldstraße, Wendelhöfen | Private Wirtschaftsschule, Zi.-Nr. 1, Nibelungenstr. 47  | nein                 |
| 9                  | Amfortasweg, Bürgerreuther Straße 14 - 18 gerade, Cosimark, Festspielhügel 1 - 3, 6, Gravenreutherstraße, Grüner Baum 7 a - 23 ungerade, Kundryweg, Levistraße, Ortrudweg, Tannhäuserstraße 10 - 40 gerade, Telramundweg, Tristanstraße, Wotanstraße   | Private Wirtschaftsschule, Zi.-Nr. 3, Nibelungenstr. 47  | nein                 |
| 10                 | Am Schießhaus, An der Bürgerreuth, Dalandweg, Elsastraße, Eubener Straße 1 - 21 ungerade, 81 - 87 ungerade, Gurnemanzstraße, Gutrunestraße, Hohe Warte, Holländerstraße, Isoldenstraße, Lohengrinstraße, Opelsgut, Rienzistraße, Schupfenschlag, Sentaweg, Siegmundstraße, Steilweg, Tannhäuserstraße 3 - 47 ungerade  | Alexander-v.-Humboldt-Realschule, Eingang Steilweg, Erdgeschoss, Zi.-Nr. 13, An der Bürgerreuth 14 | ja                   |
| 11                 | Brunhildstraße, Erdastraße, Frickastraße, Furtwänglerstraße, Grüner Baum 14 - 36 gerade, Guntherstraße, Kriemhildstraße, Pognerweg, Sieglindestraße 139, 141, Stolzingstraße 2 - 52 gerade, 54 - 175 alle, Wundersgutstraße  | Alexander-v.-Humboldt-Realschule, Eingang Steilweg, Erdgeschoss, Zi.-Nr. 14, An der Bürgerreuth 14 | ja                   |
| 12                 | Eubener Straße 2 - 74 gerade, 78 - 120 gerade, Hundingstraße, Hussengutstraße, Sieglindestraße 1 - 137, Stolzingstraße 1 - 53 ungerade   | Alexander-v.-Humboldt-Realschule, Eingang Steilweg, Erdgeschoss, Zi.-Nr. 16, An der Bürgerreuth 14 | ja                   |
| 13                 | Bernecker Straße 1 - 53 ungerade, 65, 65 a, 70 - 73, 77, 79, Bindlacher Straße, Carl-Benz-Straße, Christian-Ritter-von-Langheinrich-Straße, Christian-Ritter-von-Popp-Straße, Dieselstraße, Dr.-Hans-Frisch-Straße, Egerländer Straße, Fränkelsstraße, Gaußstraße, Grüner Baum 1 - 6 b, 8 - 12 1/2 gerade, Hugenottenstraße, Inselstraße, Königsbergstraße, Leersstraße, Logistikpark, Matrosengasse, Medicusstraße, Ottostraße, Riedingerstraße, Ritter-von-Eitzenberger-Straße, Seestraße, Sophian-Kolb-Straße, Theodor-Schmidt-Straße, Weiherstraße                                       | Grundschule, Bayreuth-St. Georgen, Erdgeschoss, Zi.-Nr. 5, Riedelsberger Weg 20                    | ja                   |
| 14                 | Albert-Einstein-Ring alle (ohne 41 b - 41 f, 43 d, 43 e, 43 g), Böttgerweg, Filchnerstraße, Fraunhoferstraße, Lise-Meitner-Platz, Nürnberger Straße 92, 94, 96   | Kindergarten Storchennest, Gymnastiksaal, Albert-Einstein-Ring 53                                  | ja                   |

## Bekanntmachung

| Stimmbezirksnummer | dazugehörige Straßen  | Wahlraum   | barrierefrei ja/nein |
|--------------------|---|--|----------------------|
| 15                 | Bernecker Straße 2 - 20 gerade, Brandenburger Straße 1 - 35 ungerade, 36 1/2 – 51 alle, 24 - 36 gerade, Hinter der Kirche 1 - 16, 19, Kellerhof, Kellerstraße, Markgrafentallee 2 - 46 gerade, Riedelsberger Weg 2, 3, St. Georgen, Stuckbergstraße 1 - 27 ungerade   | Städtische Musikschule<br>Hintereingang, Zi.-Nr. 0.6<br>Brandenburger Str. 15                              | ja                   |
| 16                 | Allensteiner Ring, Bernecker Straße 24 - 62 gerade, Breslaustraße, Eremitagestraße 1 - 13 ungerade, Franzensbadweg, Hinter der Kirche 18 - 24 gerade, Hölzleinsmühle 1 - 7 (ohne 2), Joachimsthaler Straße, Karlsbader Straße, Kolberger Straße, Liegnitzer Straße, Marienbadweg, Riedelsberger Weg 7 - 45 ungerade, 22 - 70 gerade, Riedelsgut, Schöne Aussicht, Tilsiter Straße                               | Grundschule<br>Bayreuth-St. Georgen,<br>Erdgeschoss, Zi.-Nr. 2<br>Riedelsberger Weg 20                     | ja                   |
| 17                 | August-Riedel-Straße, Bahnhofstraße 20, 22, Brandenburger Straße 2,4, Burg, Bürgerreuther Straße 6, 12, Hagenstraße, Hans-Schaefer-Straße, Markgrafentallee 1 - 51 ungerade, Tunnelstraße 4, 6, 11 - 15 ungerade, Wilhelm-Pitz-Straße, Wilhelm-von-Diez-Straße  | Markgrafenschule,<br>Lehrerzimmer, Zi.-Nr. M01.011<br>Eingang Wilhelm-von-Diez-Str.<br>Markgrafentallee 33 | ja                   |
| 18                 | Albrecht-Dürer-Straße 5 - 39 ungerade, Beethovenstraße, Brahmsstraße 1 - 4, 6 - 10 gerade, Brandenburger Straße 6 - 20 gerade, Carl-Maria-von-Weber-Straße, Franz-Schubert-Straße, Friedrich-Ebert-Straße 1 - 11 ungerade, Heinrich-Fickenscher-Straße, Mozartstraße 1 - 22, Raithelstraße, Rosestraße 1 a - 5 k ungerade, 7 - 34 alle, Stuckbergstraße 2 - 14 gerade, Weberhof                                 | Christian-Ernestinum-Gymnasium,<br>Erdgeschoss, Zi.-Nr. 102<br>Albrecht-Dürer-Str. 2                       | ja                   |
| 19                 | Albrecht-Dürer-Straße 4 - 42 gerade, Anton-Bruckner-Straße 2 - 15, Friedrich-Ebert-Straße 13 - 47 ungerade, 16 - 64 gerade (ohne 28 e, 30 1/4), Georg-Friedrich-Händel-Straße, Gluckstraße, Hammerstatt, Haydnstraße 3 - 11 ungerade, Johann-Sebastian-Bach-Straße 1 - 17, 18 - 24 gerade, Max-Reger-Straße   | Christian-Ernestinum-Gymnasium,<br>Erdgeschoss,<br>Zi.-Nr. 103<br>Albrecht-Dürer-Str. 2                    | ja                   |
| 20                 | Albrecht-Dürer-Straße 41 - 55 ungerade, 46 - 104 gerade, Anton-Bruckner-Straße 17 - 23 ungerade, Brahmsstraße 5 - 55 ungerade, 12 - 84 a gerade, Grünewaldstraße 9 - 31 ungerade, 22 - 42 gerade, 33 - 37 ungerade, Haydnstraße 8 a - 22 gerade, Mozartstraße 24 - 38, Richard-Strauss-Straße 1 - 7 ungerade, Riedelsberger Weg 20  | Grundschule<br>Bayreuth-St. Georgen,<br>Erdgeschoss, Zi.-Nr. 4,<br>Riedelsberger Weg 20                    | ja                   |
| 21                 | Albrecht-Dürer-Str. 1/2 - 3, Am Schwarzen Steg, Am Sportpark, Äußere Badstraße 1 - 9 a ungerade, 23, Friedrich-Ebert-Straße 2 - 14 d gerade, 28 e, 30 1/4, 49 - 55 ungerade, 78 - 86 gerade, Grünewaldstraße 1 - 7 ungerade, 2 - 20 gerade, Haydnstraße 2 - 8 gerade, 13 - 23 ungerade, Johann-Sebastian-Bach-Straße 19, Richard-Strauss-Straße 2 - 10 gerade, Rosestraße 2 - 6 gerade, Schumannstraße          | Christian-Ernestinum-Gymnasium,<br>Erdgeschoss,<br>Zi.-Nr. 104,<br>Albrecht-Dürer-Str. 2                   | ja                   |
| 22                 | Äußere Badstraße 2, 2 A, 4, 16, Bayernring 2 a - 2 c, 6 - 14 gerade, Dürschnitz, Frankenstr. 1, 3, Graserstraße, Hübschstraße, Königsallee 1 - 11 ungerade, 2 - 16 1/4 gerade, 17, 19, 20 - 26 gerade, Miedelstraße, Pfälzerstr. 2 - 12 gerade, Wieland-Wagner-Straße 11 - 26   | Markgräfin-Wilhelmine-Gymnasium,<br>Schulpavillon,<br>Zi.-Nr. 1<br>Königsallee 17                          | nein                 |
| 23                 | Am Kreuzstein, Cosima-Wagner-Straße 1 - 7 ungerade, Dr.-Klaus-Dieter-Wolff-Straße, Hans-Sachs-Straße 15 - 47 ungerade, 2 - 44 gerade, Lilienthalstraße, Lisztstraße 15 - 21 ungerade, 24 - 28 gerade, Max-von-der-Grün-Straße, Nobelstraße 19 - 31 ungerade, 38 - 60 gerade, Nürnberger Straße 1 - 72, Prieserstraße, Richard-Wagner-Straße 68 - 72 gerade, Schützenplatz 12, Universitätsstraße 3 - 9 ungerade | Graf-Münster-Gymnasium,<br>Schulraum Neubau Nr. N 010<br>Schützenplatz 12                                  | ja                   |

## Bekanntmachung

| Stimmbezirksnummer | dazugehörige Straßen   | Wahlraum   | barrierefrei ja/nein |
|--------------------|--|--|----------------------|
| 24                 | Cosima-Wagner-Straße 11 - 35 ungerade, Eckenerstraße, Gustav-Adolf-Straße, Hans-Sachs-Straße 3 - 13 ungerade, Jean-Paul-Straße 44 - 95, Nobelstraße 2 - 32 gerade, Schützenplatz 2 - 10 gerade, Zeppelinstraße   | Graf-Münster-Gymnasium, Schulraum Neubau Nr. N 011<br>Schützenplatz 12   | ja                   |
| 25                 | Bayernring 16 – 52 gerade, 27 – 45 ungerade, Frankenstraße 5 - 57 ungerade, 2 - 50 gerade, Gotenstraße, Hessenstraße 2 - 6 gerade, 15, Pfälzerstraße 3 – 7 ungerade, Schwabenstraße 8 - 24 gerade, Tirolerstraße 1- 7, 12 - 22 gerade  | Jugendtreff FLUX<br>Frankenstr. 23   | ja                   |
| 26                 | Bauerngrünstraße, Brücklesgasse, Destubener Straße, Fanggasse, Forellenweg, Hechtweg, Heinersbergweg, Hofwiesengasse, Oberer Bergweg, Oberthiergärtner Straße, Panzerteichweg, Rödendörfer Straße, Römersbergweg, Schleienweg, Sorgenfliehweg, Thiergärtner Straße alle (ohne Nr. 1, 1 a), Unterschreezer Straße, Vogelherdweg   | Gemeinschaftshaus Destuben,<br>Oberer Bergweg 3  | ja                   |
| 27                 | Am Eichelberg, Äußere Badstraße 24 - 32 gerade, Colmdorf, Frankenstraße 54 - 106 gerade, Friedrich-Ebert-Straße 87, 89, Hasenweg 2, Heisenberggring, Hessenstraße 1 - 13 ungerade, Hühlweg, Kerschensteiner Straße, Königsallee 23 - 35 ungerade, 28 - 82 d gerade, 45 - 55 ungerade, Körnerstraße, Lohe, Lützowstraße, Max-Planck-Straße, Obere Röth, Pfaffenfleck 1, Schwabenstraße 2, 4, 27, Tirolerstraße 9 - 29 ungerade                                      | Markgräfin-Wilhelmine-Gymnasium,<br>Schulpavillon, Zi-Nr. 4<br>Königsallee 17  | nein                 |
| 28                 | Birkenstraße 16 - 54 gerade, 11 - 17 ungerade, Eichendorffring 112 - 128 gerade, Hegelstraße 1 - 29 ungerade, Herderstraße, Schellingstraße, Schleiermacher Straße, Von-Helmholtz-Straße, Wittelsbacherring 38 - 48 gerade   | Mühlhofer Stift<br>Hauseingangshalle<br>Schellingstr. 19   | ja                   |
| 29                 | Albert-Schweitzer-Straße 1 - 18, Birkenstraße 56 - 90 gerade, Bodelschwinghstraße, Friedenstraße 4 - 22 gerade, Hegelstraße 2 – 8 b gerade, Heinrich-von-Kleist-Straße, Jakob-Grimm-Straße, Kantstraße, Pottensteiner Straße 5 - 19 ungerade, Quellhöfe 1, 2, 3 - 7 ungerade, Rotkreuzstraße, Schloßhof Birken, Suttnerstraße  | Zentrum Bayern, Familie und Soziales, Region Oberfranken,<br>Neubau, Eingang Kantstr.,<br>Erdgeschoss, Zi.-Nr. 29<br>Hegelstr. 2 | ja                   |
| 30                 | Birkenstraße 19 - 79 ungerade, Eichendorffring 1 - 35, 37 – 51 ungerade, 53 - 110, Hegelstraße 10 - 46 gerade, 31 - 55 ungerade, Heinrich-Heine-Straße 70, 72, Klopstockstraße, Oskar-Jünger-Straße, Pommernstraße, Schlegelstraße, Schlesienstraße  | Mehrzweckgebäude,<br>Erdgeschoss, Zi.-Nr. 1<br>Emil-Warburg-Weg 15   | ja                   |
| 31                 | Albert-Schweitzer-Straße 34, Eichendorffring 36 - 52 gerade, Emil-Warburg-Weg, Frankengutstraße, Friedenstraße 1 - 35 ungerade, Heinrich-Heine-Straße 2 - 28 gerade, Karolinenreuther Straße 50, 51, Prof.-Rüdiger-Bormann-Straße, Quellhöfe 10, 50, Schwedenbrücke, Universitätsstraße 20 - 30 gerade, Wichernstraße  | Mehrzweckgebäude,<br>Erdgeschoss, Zi.-Nr. 2<br>Emil-Warburg-Weg 15   | ja                   |
| 32                 | Justus-Liebig-Straße 2 - 8 b gerade, Köllestraße, Leibnizstraße 1 - 7, Leopoldstraße 7 - 21 ungerade, Leuschnerstraße 49 - 53 ungerade, 80, 84, Ludwig-Thoma-Str. 2 - 9 alle, 11 - 25 b, Moritzhöfen 6, 8 - 29, Peter-Rosegger-Straße, Pottensteiner Straße 6 - 6 d gerade, Rathenaustraße 3 - 9 ungerade, 12, 18 - 22 gerade, Robert-Koch-Straße 1 - 11 ungerade, Röntgenstr. 1, Wilhelm-Busch-Straße, Wilhelminenstraße 8 - 10, Wittelsbacherring 16 - 32 gerade | Ämtergebäude,<br>Erdgeschoss, Kantine, Nebenraum<br>Wilhelminenstr. 2  | nein                 |

## Bekanntmachung

| Stimmbezirksnummer | dazugehörige Straßen   | Wahlraum  | barrierefrei ja/nein |
|--------------------|--|---|----------------------|
| 33                 | Albert-Preu-Straße, Austraße, Bismarckstraße 4 - 34 gerade, Carl-Burger-Straße 2 - 8 gerade, Erlanger Straße 2 - 38 gerade, 19 - 53 ungerade, Hohenzollernring 72, 74, Humboldtstraße, Kulmbacher Straße 3 - 13 ungerade, Oswald-Merz-Straße 2 - 10, 12, 14, Rupprechtstraße 1 - 34, Unteres Tor, Wittelsbacher-ring 2 - 12 gerade   | Luitpold-Grundschule Bayreuth, Eingang Rupprechtstr., Zi.-Nr. 1<br>Oswald-Merz-Str. 9 | nein                 |
| 34                 | Behringstraße, Bismarckstraße 1 - 13 ungerade, 21 - 31 ungerade, Gagernstraße 2 - 34 gerade, Leibnizstraße 10 - 14 gerade, Leopoldstraße 6 - 20 a gerade, Leuschnerstraße 1 - 11 1/2 ungerade, Löhestraße, Moltkestraße, Oswald-Merz-Straße 11, 13, 18, Rathenaustraße 24 - 52 gerade, 27 - 45 ungerade, Robert-Koch-Straße 2 - 28 gerade, Tannenbergstraße 3 - 13 ungerade, 15 - 19                               | Luitpold-Grundschule Bayreuth, Eingang Bismarckstr., Zi.-Nr. 12<br>Oswald-Merz-Str. 9 | nein                 |
| 35                 | Bismarckstraße 36, 38, 50 - 66 gerade, 43 - 71 a ungerade, Cranachstraße, Erlanger Straße 55 - 73 ungerade, Hardenbergstraße, Hedwigstraße 1 - 15 ungerade, Holbeinstraße, Lenbachstraße, Leuschnerstraße 32 - 36 gerade, Menzelplatz 1, 2 - 14 gerade, Pottensteiner Straße 2 - 4 gerade, Rupprechtstraße 36 - 46 gerade, Schwindstraße 2 - 14 a gerade, 17 - 27 ungerade   | Luitpold-Grundschule Bayreuth, Eingang Rupprechtstr., Zi.-Nr. 6<br>Oswald-Merz-Str. 9 | nein                 |
| 36                 | Gagernstraße 1 - 13 ungerade, Hedwigstraße 2 - 12 gerade, Kollwitzstraße, Leibnizstraße 16 - 18 gerade, Lessingweg, Leuschnerstraße 8 - 28 gerade, 13 - 33 ungerade, 38 - 58 gerade, Menzelplatz 3 - 7 ungerade, Mörikeweg, Rathenaustraße 47, Rückertweg 2, Schwindstraße 1 - 15 ungerade, 16 - 40 gerade, 29 - 31 ungerade, Stifterweg, Tannenbergstraße 2 - 14 gerade, Uhlandweg                                | Luitpold-Grundschule Bayreuth, Mittl. Eingang., Zi.-Nr. 7<br>Oswald-Merz-Str. 9       | nein                 |
| 37                 | Hölderlin-Anlage, Justus-Liebig-Straße 10, Leibnizstraße 9 - 17 ungerade, Leuschnerstraße 35 - 45 ungerade, 60 - 72 gerade, Ludwig-Thoma-Straße 10 a - 10 e, Robert-Koch-Straße 15, 17, 30 - 40 gerade, Röntgenstraße 2 - 10 gerade, Rückertweg 1 - 27 ungerade  | Luitpold-Grundschule Bayreuth, Mittl. Eingang., Zi.-Nr. 11<br>Oswald-Merz-Str. 9      | nein                 |
| 38                 | Almstraße, Alte Dorfgasse, Bergfriedstraße, Breiter Rain, Burgstallstraße, Eichenlohe, Eremitagestraße 39, Gärtigweg, Hohereuth, Kurpromenade, Lenzstraße, Lindigstraße, Luitpoldsrüh, Neunkirchner Straße, Quellengrund, Sandhügel, Seulbitzer Straße, Sonnenleite, Talblick, Waldstraße  | Feuerwehrhaus Seulbitz<br>Burgstallstr. 10  | nein                 |
| 39                 | Albertstraße, Am Berg, Amalienstraße, Angersteig, Antonstraße, Arminstraße, Arnoldstraße, Dörnhofer Straße, Dr.-Hermann-Koerber-Straße, Fasanenring, Felsenweg, Forststraße, Grabenrangen, Grubstraße, Heinersreuther Straße, Kalthausenweg, Peuntlein, Preuschwitzer Straße 117, 119, 120, 121, 122, 123, 124, ab 125, Rebhuhnweg, Rehleite, Sandweg, Talweg, Teufelsgraben, Unterpreuschwitz, Wachtelweg, Wiesen | Gemeinschaftshaus<br>Oberpreuschwitz<br>Sandweg 1                                     | nein                 |
| 40                 | Bamberger Straße 41 - 53 ungerade, 48 - 60 gerade, 55 - 63 a ungerade, Fantaisiestraße, Gartenweg 2 - 10 gerade, 5, Jakobstraße 30 - 36 gerade, Spitzwegstraße 56 - 74 gerade, 69, 71, St.-Nikolaus-Straße 13 - 35 ungerade, Wallstraße 4 - 16 gerade, Weißenburger Straße 2, 16 - 34 gerade, Wörthstraße  | Mittelschule Bayreuth-Altstadt, Eingang Wallstr., Zi.-Nr. 28<br>Fantaisiestr. 11      | nein                 |

## Bekanntmachung

| Stimmbezirksnummer | dazugehörige Straßen   | Wahlraum  | barrierefrei ja/nein |
|--------------------|--|---|----------------------|
| 41                 | Adlerstraße 3 – 11 ungerade, Am Mistelbach, August-Bebel-Platz, Bamberger Straße 2 – 39 (ohne 31 a, 33), 40 – 46 gerade, Bismarckstraße 68 - 72 gerade, 73 - 77a ungerade, Brauhofstraße, Eichelweg, Erlanger Straße 40 - 52 gerade, 100, Freiheitsplatz, Funckstraße, Gartenweg 7 - 11 ungerade (ohne 5), Hermann-Köhl-Straße, Johann-Stumpf-Weg 2, Justus-Liebig-Straße 59 - 113 ungerade, 98 - 100 gerade, Neckarstraße 8 - 40, Scheffelstraße 1 - 12, Sperlingweg, St.-Nikolaus-Straße 2 - 38 gerade, 3 - 11 ungerade, St.-Wolfgang-Straße, Wallstraße 1 - 17 ungerade | Mittelschule Bayreuth-Altstadt, Eingang Fantaisiestr., Zi.-Nr. 22<br>Fantaisiestr. 11 | nein                 |
| 42                 | Anselm-Feuerbach-Straße, Bamberger Straße 31 a, 33, Böcklinstraße, Buchsteinweg, Geseeser Weg, Hans-Meiser-Straße, Jakobstraße 1 - 5 ungerade, 2 - 28 gerade, 9 - 29 ungerade, Justus-Liebig-Straße 1 - 53 ungerade, Karl-von-Linde-Straße 1, 3, 5, 2 - 14 gerade, Kaulbachstraße, Leiblstraße, Liebermannstraße, Otto-Hahn-Straße, Pottensteiner Straße 8 - 10 gerade, Rethelstraße, Rubensstraße, Spitzwegstraße 2 - 54 gerade, 3 - 7 ungerade, Stielerstraße, Tizianweg, Weißenburger Straße 1, 3 - 15, 21, 23, 25  | Mittelschule Bayreuth-Altstadt, Eingang Wallstr., Zi.-Nr. 27<br>Fantaisiestr. 11      | nein                 |
| 43                 | Adlerstraße 2, 6 - 22 gerade, Am Hetzennest, Am Mühlgraben 38 - 70, Jakob-Fuchs-Straße, Lotzbeckstraße, Moselstraße, Preuschwitzer Straße 23 - 35 ungerade, Rheinstraße 7 - 11 ungerade, Scheffelstraße 19 - 31 ungerade   | Grundschule Bayreuth-Herzoghöhe, Haupteingang, Zi.-Nr. 4<br>Preuschwitzer Str. 34     | ja                   |
| 44                 | Altmühlstraße, Donaustraße, Egerstraße 10, Graf-Berthold-Straße 2 - 28 gerade, Innstraße, Naabstraße, Preuschwitzer Straße 30 - 38 gerade, 37 - 65 ungerade, Regnitzstraße, Rheinstraße 1, Richthofenhöhe, Sparnecker Weg  | Grundschule Bayreuth-Herzoghöhe, Haupteingang, Zi.-Nr. 2<br>Preuschwitzer Str. 34     | ja                   |
| 45                 | Ahornweg, Akazienweg, Am Waldrand, Bergweg, Buchenweg, Eichenring, Erlenweg, Eschenweg, Graf-Berthold-Straße 15, Holunderweg 4 - 14 gerade, Himmelkronstr. 14, 16, Kastanienweg, Kiefernweg, Klinikumallee 44, 46, Lärchenweg, Lindenweg, Meranierring 1 - 9 ungerade, 25 - 49 ungerade, 2, 2a, Oberobsang, Preuschwitzer Straße 46, 50, 69 a - 97 c ungerade, Rheinstraße 2 - 6 gerade, Tannenweg, Wacholderweg   | Grundschule Bayreuth-Herzoghöhe, Haupteingang, Zi.-Nr. 6<br>Preuschwitzer Str. 34     | ja                   |
| 46                 | Andechsstraße, Himmelkronstraße 7 - 21 ungerade, Mebartweg, Meranierring 12 - 20 gerade, 28 - 44 gerade, 53, 55, Orlamündeweg  | Grundschule Bayreuth-Herzoghöhe, Haupteingang, Zi.-Nr. 5<br>Preuschwitzer Str. 34     | ja                   |
| 47                 | Dr.-Würzburger-Straße 9 a - 37 ungerade, 16 - 48 gerade, Egerstraße 2 - 7, Geschwister-Scholl-Platz, Meranierring 52 - 58 gerade, 70 - 76 gerade, 59 - 95 ungerade, Preuschwitzer Straße 18, Scheffelstraße 33 - 67 ungerade   | Matthias-Claudius-Altenheim, Eingangsbereich<br>Geschwister-Scholl-Platz 1            | ja                   |
| 48                 | Dr.-Würzburger-Straße 3 a - 9, Fichtestraße, Elias-Räntz-Straße, Fröbelstraße 2 - 18 gerade, 19 - 29, Himmelkronstraße 5, Hindenburgstraße 47, 49, Hoffmann-von-Fallersleben-Straße, Kulmbacher Straße 64 - 76 gerade, 77 - 91 ungerade, 103 - 127 ungerade, Mosinger Straße, Pestalozzistraße 21 - 33 ungerade, 26 - 36 gerade, Peter-Henlein-Straße, Preuschwitzer Straße 2 - 16 a gerade, Rankestraße, Scheffelstraße 42 - 46 gerade, Von-Platen-Straße   | Städt. Jugendheim, Erdgeschoss, Zi.-Nr. 5<br>Hindenburgstr. 49                        | nein                 |



## Bekanntmachung

| Stimmbezirksnummer | dazugehörige Straßen   | Wahlraum  | barrierefrei ja/nein |
|--------------------|--|---|----------------------|
| 49                 | Bayerwaldstraße, Eifelstraße, Frankenwaldstraße, Harzstraße, Kemnather Straße 29 - 33 a ungerade, Magdalenenweg, Odenwaldstraße, Orionstraße 1 - 7 ungerade, Rhönstraße, Schwarzwaldstraße, Spessartstraße, Steigerwaldstraße, Steinwaldstraße, Sternstraße 17, Taunusstraße   | Kirche St. Benedikt, Pfarrsaal<br>Odenwaldstr. 4 - 10                                 | ja                   |
| 50                 | Am Bauhof, Am Sendelbach, Calvinstraße, Dr.-Franz-Straße, Drossenfelder Straße, Gerbergasse, Gerberplatz, Herzog, Himmelkronstraße 1, 3, 2 - 12 gerade, Hindenburgstraße 1 - 10, 52, Hohenzollernring 58 - 70 gerade, Kulmbacher Straße 6 - 22 gerade, 31 - 53 ungerade, 36 - 62 gerade, 80 - 100 gerade, Melancthonstraße, Untere Rotmainau   | Städt. Jugendheim, Erdgeschoss, Zi.-Nr. 1<br>Hindenburgstr. 49                        | nein                 |
| 51                 | Am Mühlgraben 2 - 12, Andreas-Maisel-Weg, Carl-Burger-Straße 12 - 26 gerade, Damaschkestraße, Dr.-Martin-Luther-Straße, Fröbelstraße 1 - 17 ungerade, Karl-Hugel-Straße, Kreuz, Kulmbacher Straße 15 - 25 ungerade, 24 - 32 gerade, 59 - 75 ungerade, Lippacherstraße, 99 Gärten, Pestalozzistraße 13 - 19 ungerade, 14 - 24 gerade, Preuschwitzer Straße 1 - 17 ungerade, Rabenstein  | Evang. Kreuzkirche<br>Erdgeschoss, Gemeindesaal<br>Dr.-Martin-Luther-Str. 18          | ja                   |
| 52                 | Anzengruberstraße 4 - 10 gerade, Gerhart-Hauptmann-Straße, Glockenstraße 1 - 22, 23 - 24 a, 25 - 26 a, 27 - 30, Grillparzerstraße 2, 4, Ludwig-Thoma-Straße 27 - 35, 37 - 62, Max-Stirner-Straße, Pottensteiner Straße 21, 12 - 74 gerade, Quellhöfe 4, Schopenhauerstraße, Theodor-Storm-Straße, Thiergärtner-Straße 1, 1 a   | Grundschule Bayreuth-Lerchenbühl, Zi.-Nr. A 7<br>Lerchenbühl 11                       | nein                 |
| 53                 | Am Hofacker, Anemonenweg, Asternweg, Dahlienweg, Edelweißweg, Enzianweg, Fliederweg, Geranienweg, Ginsterweg, Heideweg, Lange Zeile 2 - 22 gerade, 1 - 47 ungerade, Nördlicher Ringweg 1 - 55 ungerade, 14 - 58 gerade, Rosenweg, Saas 12, 14, Südlicher Ringweg, Tulpenweg  | Grundschule Bayreuth-Lerchenbühl, Zi.-Nr. A 9<br>Lerchenbühl 11                       | nein                 |
| 54                 | An der Bärenleite, Anzengruberstraße 1 - 3, 5 - 23 ungerade, Erikaweg, Fontanestraße, Glockenstraße 22 a - 22 h, 24 b - 24 g, 26 b - 26 j, 34 - 46 e, Gotthelfstraße, Grillparzerstraße 1, 5 - 27, Hermann-Löns-Straße, Jakobstraße 33 - 39 ungerade, 85, 95, Karl-von-Linde-Straße 11 - 17 ungerade, 20, 22, Lange Zeile 24 a - 40 gerade, Lavendelweg, Lerchenbühl, Lilienweg, Löwenzahnweg, Ludwig-Thoma-Straße 36, 64 - 87, Margaretenweg, Melissenweg, Narzissenweg, Nelkenweg, Nördlicher Ringweg 6 - 10 gerade, Pottaschhütte, Saas 2 - 10 gerade, 5 - 15 ungerade, Saaser Berg, Sanddornring, Spitzwegstraße 53 - 59 ungerade, Veilchenweg | Grundschule Bayreuth-Lerchenbühl, Zi.-Nr. A 8<br>Lerchenbühl 11                       | nein                 |
| 55                 | Adolf-Wächter-Straße, Bamberger Straße 62 - 70 gerade, 67, Geigenreuth, Jakobstraße 120 - 148 gerade, Neckarstraße 1, 3, 5, Spitzwegstraße 63  | Mittelschule Bayreuth-Altstadt, Eingang Fantaisiestr., Zi.-Nr. 23<br>Fantaisiestr. 11 | nein                 |
| 56                 | Amselweg, Bodenseering 3 - 55 ungerade, Bussardweg, Droselweg, Eibseestraße, Falkenweg, Finkenweg, Habichtweg, Kochelseestraße, Königsseestraße, Meyernberger Straße 10 - 20 gerade, Neckarstraße 7, Preuschwitzer Straße 92 - 98 gerade, 99, Rotkäppchenweg, Schneewittchenstraße, Schwalbenweg, Sterntalerring 1 - 39 ungerade, 2 - 18 gerade, Tegernseeweg 1 - 11 ungerade  | Grundschule Bayreuth-Meyernberg, Erdgeschoss, Zi.-Nr. 118<br>Bodenseering 55          | ja                   |

## Bekanntmachung

| Stimmbezirksnummer | dazugehörige Straßen   | Wahlraum   | barrierefrei ja/nein |
|--------------------|--|--|----------------------|
| 57                 | Ammerseestraße, Bodenseering 4 - 54 gerade, 56 - 114 alle, Chiemseestraße, Elbering, Havelstraße, Holunderweg 1 - 13 ungerade, Klinikumallee 1 - 43, 45, 47 - 53, Lahnstraße, Neißeweg, Saaleweg, Schlierseestraße, Spreestraße, Tegernseeweg 2 - 10 gerade, 11 a - 69 ungerade, Walchenseestraße, Weserstraße   | Grundschule Bayreuth-Meyernberg, Erdgeschoss, Zi.-Nr. 115<br>Bodenseering 55 | ja                   |
| 58                 | Deutzerstraße, Dornröschenweg, Laimbach 1, Laimbacher Straße 4 - 38 gerade, 11 - 75 ungerade, Landgrafstraße, Meyernberger Straße 1 - 13 ungerade, Paracelsusring, Pettenkoferstraße, Rübezahlgweg, Sauerbruchstraße 1 - 7 ungerade, 10 - 49, Virchowstraße  | Grundschule Bayreuth-Meyernberg, Erdgeschoss, Zi.-Nr. 116<br>Bodenseering 55 | ja                   |
| 59                 | Donndorfer Straße 1 a - 103 ungerade, Kopernikusring, Laimbach 2, 3, Laimbacher Straße 1 - 3 b, 5, Meyernberger Straße 15 - 15 b, Sauerbruchstraße 2 - 8 gerade, Schliemannstraße, Winckelmannstraße   | Kindergarten St. Nikolaus, Erdgeschoss, Gruppenraum 1<br>Donndorfer Str. 18  | ja                   |
| 60                 | Donndorfer Straße 2 - 18 gerade, Elfenweg, Erbkönigstraße, Herrnholzweg, Jakob-Herz-Straße, Matzenbergweg, Meyernberger Straße 17 - 63 ungerade, 22 - 54 gerade, Preuschwitzer Straße 101, Schmatzenhöhe, Steinbühlweg, Sterntalerring 22 - 120 gerade, Tauererweg   | Kindergarten St. Nikolaus, Erdgeschoss, Gruppenraum 2<br>Donndorfer Str. 18  | ja                   |
| 61                 | Altentrebgastplatz, Am Sachsenberg, Brockstraße, Döbereiner Straße, Eremitage, Eremitagestraße 19 - 31 ungerade, 22 - 40 gerade, Eremitenhofstraße, Imhofstraße, Kemnather Straße 27, Königsallee 84 - 240, Kösseinestraße, Montplaisirstraße, Ochsenhut, Römerleithen, Sandnerweg, Seulbitzer Weg, Sonntagstraße, Steinachstraße 1 - 11 ungerade, 2, Varellweg, Waldsteinring, Wunaustraße, Ziegelleite | Grundschule Bayreuth-St. Johannes, Zi.-Nr. 104<br>Ziegelleite 15             | ja                   |
| 62                 | Ährenweg, Am Briefzentrum, Am Holzacker, Am Schmidholz, Äußere Nürnberger Straße, Gersteweg, Gottlieb-Keim-Straße 1 - 59, Haferweg, Hirschbaumstraße, Kornweg, Krugshof, Maisweg, Roggenweg, Schlehenbergstraße, Schlehenmühle, Weizenweg, Wolfsbacher Straße  | Feuerwehrhaus Wolfsbach<br>Haferweg 5  | nein                 |
| 63                 | Bühlweg, Fichtelgebirgsstraße, Hangweg, Hölzleinsmühle 2, Leiteweg, Steinachstraße 43 - 63 ungerade, Warmensteinacher Straße 2 - 60 a gerade   | Grundschule Bayreuth-Laineck, Zi.-Nr. 3<br>Goldkronacher Str. 7              | ja                   |
| 64                 | Aussiger Weg, Brüxer Weg, Danziger Straße, Gablonzer Weg, Goldkronacher Straße 1 - 9 ungerade, Griesweg, Hirschbergleinstraße, Lainecker Straße, Odinweg, Reichenberger Weg, Schloßstraße 2 - 26 gerade, 21 - 29 ungerade, St.-Nepomuk-Platz, Steinachstraße 6 - 38 gerade, Stettiner Weg, Sudetenstraße, Waldenburgstraße, Warmensteinacher Straße 64 - 85  | Grundschule Bayreuth-Laineck, Zi.-Nr. 4<br>Goldkronacher Str. 7              | ja                   |
| 65                 | Carl-Kolb-Straße, Denkmalstraße, Friedrichsthal, Goldkronacher Straße 2 - 10 gerade, Hirtenbühl, Kalte Leite, Oschenberg, Prellweg, Ringstraße, Rodersberg, Schloßstraße 1 - 19 ungerade, Schützenstraße, Steinachstraße 4, Warmensteinacher Straße 87 - 150   | Grundschule Bayreuth-Laineck, Zi.-Nr. 1<br>Goldkronacher Str. 7              | ja                   |

## Bekanntmachungen

| Stimmbezirksnummer | dazugehörige Straßen  | Wahlraum  | barrierefrei ja/nein |
|--------------------|---|---|----------------------|
| 66                 | Albert-Einstein-Ring 41 b - 41 f, 43 b, 43 d, 43 e, 43 g, 45 a, Am Aubach, Am Pfaffenleck, Bahnweg, Bodenmühle, Dr.-Fritz-Meyer-Weg, Dr.-Jula-Dittmar-Weg, Fürsetzer Straße, Gottlieb-Keim-Straße 60, 62, 65, 67, Gut Grunau, Hasenweg 4, 6, Hohlmühlallee, Hohlmühlweg, Johannes-Lupi-Ring, Karl-Seeser-Weg, Karolinenreuther Straße 52 – 68 A, Keuperstraße, Kreideweg, Lettenstraße, Meyernreuth, Meysenbugweg, Nürnberger Straße 95 - 150 (ohne Nr. 96), Oberkonnersreuther Straße, Pfaffenleck 5, Plantage, Sandleite, Schieferweg, Teichweg | Kindergarten Storchennest, Eingangshalle<br>Albert-Einstein-Ring 53 | ja                   |
| 67                 | Bauernhöfen, Jupiterstraße, Kemnather Straße 35 - 92, Marsstraße, Merkurstraße, Mondweg, Mostholzstraße, Neptunstraße, Orionstraße 2, 6, Plutostraße, Polarstraße, Saturnstraße, Sonnenstraße, Sternstraße 1 - 15, 18 - 20 gerade, Uranusstraße, Venusstraße, Wegastrasse   | Gemeinschaftshaus Aichig<br>Kemnather Str. 65                       | ja                   |

Bayreuth, den 19.03.2019  
STADT BAYREUTH

Umwelt- und Verkehrsreferat sowie Meldewesen:  
gez. Tyll  
Verwaltungsdirektor

### Bekanntmachung über das Recht auf Einsicht in das Wählerverzeichnis und die Erteilung von Wahlscheinen für die Wahl zum Europäischen Parlament am 26. Mai 2019

1. Das Wählerverzeichnis zur Europawahl für die Wahlbezirke der Stadt Bayreuth

wird von **Montag, 6. Mai, bis Freitag, 10. Mai 2019**, (20. bis 16. Tag vor der Wahl),

während der allgemeinen Öffnungszeiten  
am Montag, 06.05.2019, von 07.30 bis 16.00 Uhr;  
am Dienstag, 07.05.2019, von 07.30 bis 16.00 Uhr;  
am Mittwoch, 08.05.2019, von 07.30 bis 18.00 Uhr;  
am Donnerstag, 09.05.2019, von 07.30 bis 16.00 Uhr und  
am Freitag, 10.05.2019, von 07.30 bis 12.00 Uhr

im Einwohner- und Wahlamt der Stadt Bayreuth, Neues Rathaus, Luitpoldplatz 13, 3. Stock, Zimmer-Nr. 306,

für Wahlberechtigte **zur Einsichtnahme bereit gehalten**. Dieser Raum ist barrierefrei erreichbar. Wahlberechtigte können die Richtigkeit oder Vollständigkeit der zu **ihrer** Person im Wählerverzeichnis eingetragenen Daten **überprüfen**. Die Richtigkeit oder Vollständigkeit der Daten von **anderen** im

Wählerverzeichnis eingetragenen Personen können Wahlberechtigte nur überprüfen, wenn Tatsachen glaubhaft gemacht werden, aus denen sich eine Unrichtigkeit oder Unvollständigkeit des Wählerverzeichnisses ergeben kann. Das Recht auf Überprüfung besteht nicht hinsichtlich der Daten von Wahlberechtigten, für die im Melderegister ein **Sperrvermerk** gemäß § 51 Absatz 1 des Bundesmeldegesetzes eingetragen ist.

Das Wählerverzeichnis wird im automatisierten Verfahren geführt. Die Einsichtnahme ist durch ein Datensichtgerät möglich.

**Wählen kann nur**, wer in das Wählerverzeichnis eingetragen ist **oder** einen Wahlschein hat.

2. Wer das Wählerverzeichnis für unrichtig oder unvollständig hält, kann von Montag, 6. Mai 2019, bis **spätestens Freitag, 10. Mai 2019, 12.00 Uhr**, bei der Stadt Bayreuth, Neues Rathaus, Luitpoldplatz 13, Einwohner- und Wahlamt, 3. Stock, Zimmer-Nr. 306, **Einspruch** einlegen. Der Einspruch kann schriftlich oder durch Erklärung zur Niederschrift eingelegt werden.

## Bekanntmachung

3. Wahlberechtigte, die in das Wählerverzeichnis eingetragen sind, erhalten bis spätestens am 5. Mai 2019 eine **Wahlbenachrichtigung** samt Vordruck für einen Antrag auf Erteilung eines Wahlscheins. Wer keine Wahlbenachrichtigung erhalten hat, aber glaubt, wahlberechtigt zu sein, muss Einspruch gegen das Wählerverzeichnis einlegen, wenn er nicht Gefahr laufen will, dass er sein Wahlrecht nicht ausüben kann.

Wahlberechtigte, die nur auf Antrag in das Wählerverzeichnis eingetragen werden und die bereits einen Wahlschein mit Briefwahlunterlagen beantragt haben, erhalten keine Wahlbenachrichtigung.

4. Wer einen Wahlschein hat, kann an der Wahl in der kreisfreien Stadt Bayreuth

durch **Stimmabgabe** in einem beliebigen **Wahlraum der kreisfreien Stadt Bayreuth**

oder

durch **Briefwahl**

teilnehmen.

5. Einen Wahlschein erhält auf Antrag

5.1 eine in das Wählerverzeichnis **eingetragene** wahlberechtigte Person.

Der Wahlschein kann **bis Freitag, 24. Mai 2019, 18.00 Uhr**, bei der Stadt Bayreuth, Neues Rathaus, Luitpoldplatz 13, Erdgeschoss, Zimmer-Nr. 001, schriftlich, elektronisch oder mündlich (**nicht aber telefonisch**) beantragt werden. Wer bei **nachgewiesener plötzlicher Erkrankung** den Wahlraum nicht oder nur unter unzumutbaren Schwierigkeiten aufsuchen kann, kann den Wahlschein noch bis zum **Wahltag, 15.00 Uhr**, beantragen.

5.2 eine **nicht** in das Wählerverzeichnis **eingetragene** wahlberechtigte Person, wenn

a) sie nachweist, dass sie ohne ihr Verschulden die Antragsfrist auf Aufnahme in das Wählerverzeichnis (bei Deutschen nach § 17 Abs. 1, bei Unionsbürgern nach § 17 a Abs. 2 der Europawahlordnung) bis zum 5. Mai 2019 oder die Einspruchsfrist gegen das Wählerverzeichnis nach § 21 Abs. 1 der Europawahlordnung bis zum 10. Mai 2019 - versäumt hat,

b) ihr Recht auf Teilnahme erst nach Ablauf der unter Buchstabe a) genannten Fristen entstanden ist,

c) ihr Wahlrecht im Einspruchsverfahren festgestellt worden ist und die Gemeinde von der Feststellung erst nach Abschluss des Wählerverzeichnisses erfahren hat.

Der Wahlschein kann in diesem Fall bei der in Nr. 5.1 bezeichneten Stelle noch **bis zum Wahltag, 15.00 Uhr**, schriftlich, elektronisch oder mündlich (**nicht aber telefonisch**) beantragt werden.

6. Wer den **Antrag für eine andere Person stellt**, muss durch Vorlage einer **schriftlichen Vollmacht** nachweisen, dass er dazu berechtigt ist. Wahlberechtigte mit Behinderungen können sich bei der Antragstellung der Hilfe einer anderen Person bedienen.

7. Mit dem Wahlschein erhält die wahlberechtigte Person zugleich

- einen amtlichen Stimmzettel,
- einen amtlichen blauen Stimmzettelumschlag,
- einen amtlichen roten Wahlbriefumschlag mit der Anschrift, an die der Wahlbrief zu übersenden ist, und
- ein Merkblatt für die Briefwahl.

Wahlschein und Briefwahlunterlagen werden übersandt oder amtlich überbracht. Sie können auch durch die Wahlberechtigten persönlich abgeholt werden. An **andere Personen** können diese Unterlagen nur ausgehändigt werden, wenn die Berechtigung zur Empfangnahme der Unterlagen durch Vorlage einer **schriftlichen Vollmacht** und einen amtlichen Ausweis nachgewiesen wird **und** die bevollmächtigte Person **nicht mehr als vier Wahlberechtigte** vertritt; dies hat sie der Gemeinde vor Empfangnahme der Unterlagen **schriftlich zu versichern**.

Versichert eine wahlberechtigte Person glaubhaft, dass ihr der beantragte Wahlschein nicht zugegangen ist, kann ihr bis zum Tag vor der Wahl (Samstag, 25. Mai 2019), 12.00 Uhr, ein neuer Wahlschein erteilt werden.

8. Bei der **Briefwahl** muss der Wahlbrief mit dem Stimmzettel und dem Wahlschein so rechtzeitig an die angegebene Stelle abgesendet werden, dass der Wahlbrief dort **spätestens am Wahltag bis 18.00 Uhr** eingeht.

Der Wahlbrief wird innerhalb der Bundesrepublik Deutschland ohne besondere Versendungsform **ausschließlich von der Deutschen Post AG unentgeltlich** befördert. Er kann auch bei der auf dem Wahlbrief angegebenen Stelle abgegeben werden.

Bayreuth, den 18.03.2019  
STADT BAYREUTH

Umwelt- und Verkehrsreferat sowie Meldewesen:  
gez. Tyll  
Verwaltungsdirektor

## Bekanntmachungen

### Hinweise zum Lärmschutz in der Stadt Bayreuth

Des einen Freud des anderen Leid. Mit Beginn der warmen Jahreszeit zieht es viele Bayreuther Bürgerinnen und Bürger zu Haus- und Gartenarbeiten ins Freie. In den Sommermonaten finden auch verstärkt öffentliche Vergnügungsveranstaltungen sowie private Feste im Freien statt, die oft mit einer erheblichen Lärmbelästigung für die Allgemeinheit und die Nachbarschaft verbunden sein können.

Die Stadt Bayreuth weist deshalb darauf hin, dass nach der sogenannten Lärmbekämpfungsverordnung der Stadt Bayreuth öffentliche und private Vergnügungsveranstaltungen sowohl im Freien als auch in geschlossenen Räumen ab 22 Uhr so zu gestalten sind, dass die Nachbarschaft nicht unnötig gestört wird.

Lärmintensive Haus- und Gartenarbeit darf nur von Montag bis Freitag in der Zeit von 7 bis 12 Uhr und von 14 bis 20 Uhr sowie samstags von 7 bis 12 Uhr und von 14 bis 17 Uhr ausgeführt werden. Ruhestörende Haus- und Gartenarbeiten sind alle im Haus und Garten anfallenden lärm erzeugenden Arbeiten, die geeignet sind, die Ruhe der Nachbarschaft oder der Allgemeinheit zu stören, wie die Benutzung von Rasenmähern mit Verbrennungsmotor. Zu den ruhestörenden Haus- und Gartenarbeiten zählen auch Bau- oder Renovierungsarbeiten, wie das Abschlagen von Fliesen, Bohren und Hämmern, Sägen und Hacken von Holz oder Schneiden von Platten. Als Garten gelten alle gärtnerisch genutzten Flächen.

Ausgenommen von Haus- und Gartenarbeiten im obigen Sinne sind länger andauernde Arbeiten, die nach Art und Umfang typischerweise von darauf ausgerichteten Gewerbetreibenden durchgeführt werden und die eine längere Unterbrechung aus objektiven Gründen nicht zulassen.

Im Rahmen ruhestörender Haus- und Gartenarbeiten dürfen Freischneider (Motorsensen), Grastrimmer/Graskantenschneider, Laubbläser oder Laubsammler Montag mit Freitag nur in der Zeit von 9 bis 12 Uhr und von 15 bis 17 Uhr sowie samstags von 9 bis 12 Uhr und von 15 bis 17 Uhr betrieben werden.

Die Benutzung von Musikinstrumenten, Tonübertragungs- und Tonwiedergabegeräten darf in Häusern, Wohnungen und sonstigen Räumen sowie in Kraftfahrzeugen oder im Freien nur so erfolgen, dass sie nicht zu einem unzulässigen oder nach den Umständen vermeidbaren Ausmaß Lärm erzeugt, der geeignet ist, die Allgemeinheit oder die Nachbarschaft erheblich zu belästigen oder die Gesundheit eines anderen zu schädigen.

Die Lärmbekämpfungsverordnung der Stadt Bayreuth liegt beim Amt für Umweltschutz, Neues Rathaus, Luitpoldplatz 13, 4. Stock, Zimmer 414, aus und kann dort während der üblichen Sprechzeiten eingesehen werden. Interessierten Bürgern wird auf Wunsch auch gerne ein Exemplar ausgehändigt. Die Verordnung kann außerdem im Internetangebot der Stadt Bayreuth ([www.bayreuth.de](http://www.bayreuth.de)) unter der Rubrik „Rathaus-Online-Dienste“ heruntergeladen werden.

Bayreuth, den 10.04.2019  
STADT BAYREUTH

Umwelt- und Verkehrsreferat sowie Meldewesen:  
gez. Tyll  
Verwaltungsdirektor

### Bekanntmachung der Haushaltssatzung des Zweckverbandes für Rettungsdienst und Feuerwehralarmierung Bayreuth/Kulmbach

Die Verbandsversammlung des Zweckverbandes für Rettungsdienst und Feuerwehralarmierung Bayreuth/Kulmbach hat in ihrer Sitzung am 13. Dezember 2018 die Haushaltssatzung für das Haushaltsjahr 2019 erlassen.

Die Haushaltssatzung wurde gemäß Art. 24 Abs. 1 und Art. 26 Abs. 1 des Gesetzes über die kommunale Zusammenarbeit i. V. mit Art. 65 Abs. 3 der Gemeindeordnung für den Freistaat Bayern im Oberfränkischen Amtsblatt Nr. 3 am 26. März 2019 amtlich bekannt gemacht.

Nach § 24 Abs. 2 des Gesetzes über die kommunale Zusammenarbeit und § 19 der Satzung des Zweckverbandes für Rettungsdienst und Feuerwehralarmierung Bayreuth/Kulmbach

wird hiermit auf die Veröffentlichung der Haushaltssatzung im Oberfränkischen Amtsblatt hingewiesen.

Bayreuth, den 29.03.2019  
STADT BAYREUTH

gez. Brigitte Merk-Erbe  
Oberbürgermeisterin

## Bekanntmachungen

### Baugenehmigungsverfahren gemäß Art. 55 Bayer. Bauordnung (BayBO) in der Fassung der Bekanntmachung vom 14.08.2007 (GVBl. S. 588) für das Grundstück Markgrafentallee 17 in Bayreuth

Im Rahmen des Baugenehmigungsverfahrens für das Grundstück an der Markgrafentallee 17 (Flur-Nr. 2184/3, 2184/4 der Gemarkung Bayreuth) in Bayreuth wird gemäß Art. 66 Abs. 2 Satz 5 BayBO bekannt gemacht, dass der Bauantrag (Eingangsvermerk vom 29.08.2018 ) für den Neubau einer Wohnanlage mit Bescheid vom 03.04.2019 im Rahmen eines baurechtlichen Verfahrens gemäß Art. 55 BayBO genehmigt worden ist.

Das Vorhaben entspricht, soweit dies im bauaufsichtlichen Verfahren zu prüfen war, den öffentlich-rechtlichen Vorschriften, sodass die Baugenehmigung zu erteilen war.

Es wird darauf hingewiesen, dass ein Rechtsmittel eines Dritten gegen diesen Bescheid keine aufschiebende Wirkung hat (§ 212 a Baugesetzbuch - BauGB).

Die Baugenehmigung kann bei der Stadt Bayreuth (Bauordnungsamt, Luitpoldplatz 13, 95444 Bayreuth) während der allgemeinen Sprechzeiten oder gesonderter Terminvereinbarung (Tel. 0921 / 25-1463) eingesehen werden.

Rechtsbehelfsbelehrung  
Gegen diesen Bescheid kann [innerhalb eines Monats nach seiner Bekanntgabe Klage](#) erhoben werden beim

Bayerischen Verwaltungsgericht Bayreuth  
in 95444 Bayreuth, Friedrichstr. 16,  
Postfachanschrift: Postfach 11 03 21, 95422 Bayreuth,

schriftlich, zur Niederschrift oder elektronisch in einer für den Schriftformersatz [zugelassenen](#)<sup>1</sup> Form.

Hinweise zur Rechtsbehelfsbelehrung:

<sup>1</sup>Die Einlegung eines Rechtsbehelfs per einfacher E-Mail ist nicht zugelassen und entfaltet [keine](#) rechtlichen Wirkungen! Nähere Informationen zur elektronischen Einlegung von Rechtsbehelfen entnehmen Sie bitte der Internetpräsenz der Bayerischen Verwaltungsgerichtsbarkeit (<http://www.vgh.bayern.de>).

Kraft Bundesrechts wird in Prozessverfahren vor den Verwaltungsgerichten infolge der Klageerhebung eine Verfahrensgebühr fällig.

Bayreuth, den 26.04.2019  
STADT BAYREUTH

gez. Brigitte Merk-Erbe  
Oberbürgermeisterin

### Sitzungen des Stadtrates Bayreuth und seiner Ausschüsse in der Zeit vom 29.04.2019 – 19.05.2019

#### Bauausschuss

Dienstag, den 7. Mai 2019, 16.00 Uhr

findenden [öffentlichen](#) Sitzungen werden an den Amtstafeln des Neuen Rathauses und im Rathaus II, Dr.-Franz-Straße 6, öffentlich bekannt gemacht.

#### Haupt- und Finanzausschuss

Mittwoch, den 8. Mai 2019, 16.00 Uhr

Bayreuth, den 16.04.2019  
STADT BAYREUTH

#### Bauausschuss

Dienstag, den 14. Mai 2019, 16.00 Uhr

Die Tagesordnungen für diese im Großen Sitzungssaal des Neuen Rathauses Bayreuth, Luitpoldplatz 13, 2. Stock, statt-

gez. Brigitte Merk-Erbe  
Oberbürgermeisterin

## Standesamtliche Nachrichten vom 01.04.2019 bis 21.04.2019

### Eheschließungen

**01.04.2019:** Boris Richard Ansorge mit Marina Kolb, beide wohnhaft in Bayreuth, Kulmbacher Str. 103

**13.04.2019:** Alexander An mit Natalia Zwetajew, beide wohnhaft in Laichingen, Bei den Linden 12

### Geburten

**Pauline Ostertag**, geb. am 19.03.2019; Eltern: Carsten Günther Ostertag und Friederike Barbara Berta Ostertag, geb. Schorr; beide wohnhaft in Bayreuth, Wölfelstraße 12

**Max Reimer**, geb. am 21.03.2019; Eltern: Jürgen Reimer und Tanja Monika Reimer, geb. Hartmann, beide wohnhaft in Waischenfeld, Löhlietz 7

**Jannis Maximilian Friedrich**, geb. am 28.03.2019; Eltern: Johannes Günther Friedrich und Corinna Greller, beide wohnhaft in Weidenberg, OT Stockau, Ginsterweg 7

### Impressum:

Herausgeber:

Stadt Bayreuth, Amt für Öffentlichkeitsarbeit und Stadtkommunikation

Geschäftsstelle:

Neues Rathaus, Luitpoldplatz 13, Zimmer 508,  
Telefon: 0921/25-1483,

E-Mail: [pressestelle@stadt.bayreuth.de](mailto:pressestelle@stadt.bayreuth.de)

Gestaltung: Fröhlich PR GmbH

Weitere Informationen über die Stadt Bayreuth finden Sie auch im Internet unter [www.bayreuth.de](http://www.bayreuth.de).

### Sterbefälle

**Marie Anna Irmgard Franz** geb. Ludwig, geb. am 19.12.1928, verst. am 28.02.2019, zuletzt wohnhaft in Bayreuth, Prieserstr. 8

**Roberto Coppolelli**, geb. am 12.11.1957, verst. am 21.03.2019, zuletzt wohnhaft in Bayreuth, Bayernring 32

**Martin Weber**, geb. am 14.09.1971, verst. zwischen dem 27.03.2019 und dem 29.03.2019, zuletzt wohnhaft in Bayreuth, Frankenstr. 51

**Karlheinz Ludwig Schlemmer**, geb. am 25.05.1947, verst. zwischen dem 30.03.2019 und dem 31.03.2019, zuletzt wohnhaft in Bayreuth, Albrecht-Dürer-Str. 11

**Ömer Ali Yildirim**, geb. am 01.01.1949, verst. am 21.03.2019, zuletzt wohnhaft in Bayreuth, August-Riedel-Str. 10

**Otilie Daubner** geb. Hautmann, geb. am 10.01.1937, verst. am 29.01.2019, zuletzt wohnhaft in Mehlmeisel, Hauptstr. 62

**Dieter Horst Schmidt**, geb. am 25.09.1940, verst. am 20.02.2019, zuletzt wohnhaft in Pullenreuth, Mengersreuther Str. 33

**Reinhold Josef Gebhard**, geb. am 18.08.1954, verst. am 23.03.2019, zuletzt wohnhaft in Pegnitz, Kellerstr. 8

**Peter Alfred Dietel**, geb. am 22.09.1959, verst. am 01.04.2019, zuletzt wohnhaft in Bayreuth, Oswald-Merz-Str. 4

**Albert Richard Kilchert**, geb. am 26.07.1939, verst. am 09.04.2015, zuletzt wohnhaft in Bayreuth, Hirtenbühl 15

**Hermine Pohl** geb. Rückl, geb. am 16.03.1931, verst. am 07.04.2019, zuletzt wohnhaft in Bayreuth, Königsbergstr. 8

**Michael Georg Kemnitzer**, geb. am 17.03.1958, verst. am 06.04.2019, zuletzt wohnhaft in Bayreuth, Bahnhofstr. 3

## Straßenbenennung im Stadtgebiet Bayreuth

Folgender Weg wurde neu benannt:

Gemäß Beschluss des Stadtrates vom 10.04.2019 erhält der Fuß- und Radweg mit den Fl. Nrn. 682 und 1852/13, jeweils Gemarkung Bayreuth, (rot eingetragen) zwischen den Straßenzügen Moritzhöfen und Schleiermacherstraße die Bezeichnung

„Renate-Hartmann-Weg“.



## Bekanntmachungen

### Aufhebungssatzung

Auf Grund des Art. 5 Abs. 1 Satz 3 des Kommunalabgabengesetzes (KAG) i. d. F. der Bekanntmachung vom 26.6.2018 (GVBl. S. 449) erlässt die Stadt Bayreuth folgende

#### Satzung

zur Aufhebung der Satzung für die Erhebung eines Straßenausbaubeitrages in der Stadt Bayreuth

#### § 1 Aufhebung

Die Satzung für die Erhebung eines Straßenausbaubeitrages in der Stadt Bayreuth vom 18.12.1996 wird aufgehoben.

#### § 2 In-Kraft-Treten

Diese Aufhebungssatzung tritt am Tag nach ihrer Bekanntmachung in Kraft.

Bayreuth, den 27.03.2019  
STADT BAYREUTH

gez. Brigitte Merk-Erbe  
Oberbürgermeisterin

### Bekanntmachung der Sitzung des Stadtwahlausschusses zur Ermittlung und Feststellung des Ergebnisses für die Europawahl am 26. Mai 2019

Die Sitzung des Stadtwahlausschusses zur Ermittlung und Feststellung des Wahlergebnisses der Europawahl in der Stadt Bayreuth (§ 18 Abs. 2 Europawahlgesetz und § 69 Abs. 2 Europawahlordnung) findet statt am

Dienstag, 28. Mai 2019, um 15:00 Uhr,  
in Bayreuth, Neues Rathaus, Luitpoldplatz 13,  
2. Stock, Zi.-Nr. 219.

Zu dieser Sitzung hat jedermann Zutritt, soweit das ohne Störung des Wahlgeschäftes möglich ist.

Bayreuth, den 26.03.2019  
STADT BAYREUTH

Der Stadtwahlleiter:  
gez. Tyll  
Verwaltungsdirektor

## Vergabe von Bauleistungen durch das Tiefbauamt der Stadt Bayreuth

Der Bauausschuss hat in seiner Sitzung am 01.04.2019 die Vergabe der nachstehend aufgeführten Bauleistungen beschlossen:

| Baumaßnahme                          | Firma   | Auftragsdatum |
|--------------------------------------|---|---------------|
| Gehwegverlängerung Nürnberger Straße | D&Z Bauunternehmung GmbH<br>Fichtelhofer Straße 2, 95512 Neudrossenfeld   | 09.04.2019    |
| Kanalumbau Kulmbacher Straße, BA 1   | ASK August Schneider GmbH & Co. KG<br>Am Goldenen Feld 27, 95326 Kulmbach | 09.04.2019    |

## Vergabe von Bauleistungen durch das Hochbauamt der Stadt Bayreuth

Der Bauausschuss hat am 01.04.2019 die Vergabe der nachstehend aufgeführten Bauleistung beschlossen:

| Baumaßnahme  | Firma   | Auftragsdatum |
|--|---|---------------|
| Luitpoldschule/Pausenhofsanierung<br>- Tiefbau- und Landschaftsbauarbeiten - | Garten-Richter GmbH<br>Altenhimmelstraße 27, 95496 Glashütten | 10.04.2019    |



## Bekanntmachung

### BETEILIGUNG DER ÖFFENTLICHKEIT AN DER BAULEITPLANUNG Bebauungsplanverfahren Nr. 1/19 „Urbanes Quartier auf dem Post-Areal“ im beschleunigten Verfahren gem. § 13a BauGB

**Bekanntmachung des Aufstellungsbeschlusses**  
(§ 2 Abs. 1 BauGB)

**Frühzeitige Unterrichtung und Erörterung**  
(§ 13a Abs. 3 Satz 1 Nr. 2 i.V.m. § 3 Abs. 1 BauGB)

Das Flurstück mit der Nummer 1247/5 der Gemarkung Bayreuth wird aktuell als Standort der Deutschen Post genutzt. Im denkmalgeschützten Gebäude mit der Adresse Bürgerreuther Straße 1 befindet sich die Bayreuther Hauptpost. In diversen anderen Gebäuden und Nebengebäuden auf dem Flurstück sind weitere Postdienstleitungen (DHL etc.) vorhanden. Zukünftig werden zentrale Flächen in der unmittelbaren Nähe zum Hauptbahnhof für neue Nutzungen in der städtebaulichen Innenentwicklung frei.

Mit dem vorliegenden Bebauungsplanverfahren wird das Ziel verfolgt, die zukünftige städtebauliche Entwicklung im Geltungsbereich des Bebauungsplans zu steuern und die entsprechenden planungsrechtlichen und baurechtlichen Voraussetzungen für geordnete städtebauliche Strukturen zu schaffen. Aufgrund der exponierten Lage im Stadtgebiet und dem planerisch wünschenswerten Nutzungsmix sollen die gegenständlichen Flächen als „Urbanes Gebiet (MU)“ gemäß § 6a BauNVO festgesetzt werden.

Der Geltungsbereich des Bebauungsplanentwurfes Nr. 1/19 „Urbanes Quartier auf dem Post-Areal“ umfasst die folgenden Flurstücke (TF = Teilfläche):  
1247/5, 1250 TF, 1432/2 TF, 1432/4 TF, 1451 TF (jeweils Gemarkung Bayreuth)

Es wird darauf hingewiesen, dass die Aufstellung des Bebauungsplans Nr. 1/19 im beschleunigten Verfahren gem. § 13a BauGB ohne Durchführung einer Umweltprüfung nach § 2 Abs. 4 BauGB erfolgt. Die Voraussetzungen für dieses Verfahren sind gegeben.

Der Bebauungsplanentwurf Nr. 1/19 „Urbanes Quartier auf dem Post-Areal“ vom 14.03.2019 liegt in 2 Varianten mit je-

weils einer Begründung für die Dauer von 4 Wochen in der Zeit vom

**29.04.2019 bis einschließlich 27.05.2019**

beim Stadtplanungsamt Bayreuth im Neuen Rathaus, 9. Obergeschoss - Öffentliche Planaufgabe - während der allgemeinen Dienststunden (Montag, Dienstag und Donnerstag von 08.00 bis 16.00 Uhr, Mittwoch von 08.00 bis 18.00 Uhr und Freitag von 08.00 bis 12.00 Uhr) öffentlich zu jedermanns Einsicht auf.

**Während dieser Frist besteht Gelegenheit zur Äußerung und Erörterung der Planung. Mitarbeiter des Stadtplanungsamtes stehen Montag bis Freitag von 08.00 bis 12.00 Uhr und Mittwoch zusätzlich von 14.00 bis 18.00 Uhr für Auskünfte gerne zur Verfügung.**

Während dieser Auslegungsfrist können Stellungnahmen zur Planung schriftlich und mündlich zu Protokoll abgegeben werden.

Die Auslegungsunterlagen werden zudem auf der Internetseite der Stadt Bayreuth ([www.bayreuth.de](http://www.bayreuth.de)) in der Rubrik Rathaus, Bürgerservice unter Planen, Bauen in das Internet eingestellt.

Hiermit werden gem. § 13a Abs. 2 Nr. 1 i.V.m. § 13 Abs. 2 Satz 1 Nr. 3 BauGB die berührten Behörden und sonstigen Träger öffentlicher Belange an der Bauleitplanung beteiligt.

Bayreuth, den 26.04.2019  
STADT BAYREUTH

gez. Brigitte Merk-Erbe  
Oberbürgermeisterin

Planungs- und Baureferat:  
gez. U. Kelm  
Ltd. Baudirektorin

#### Amtsblatt - nächste Ausgabe

Die nächste Ausgabe des Amtsblattes erscheint am

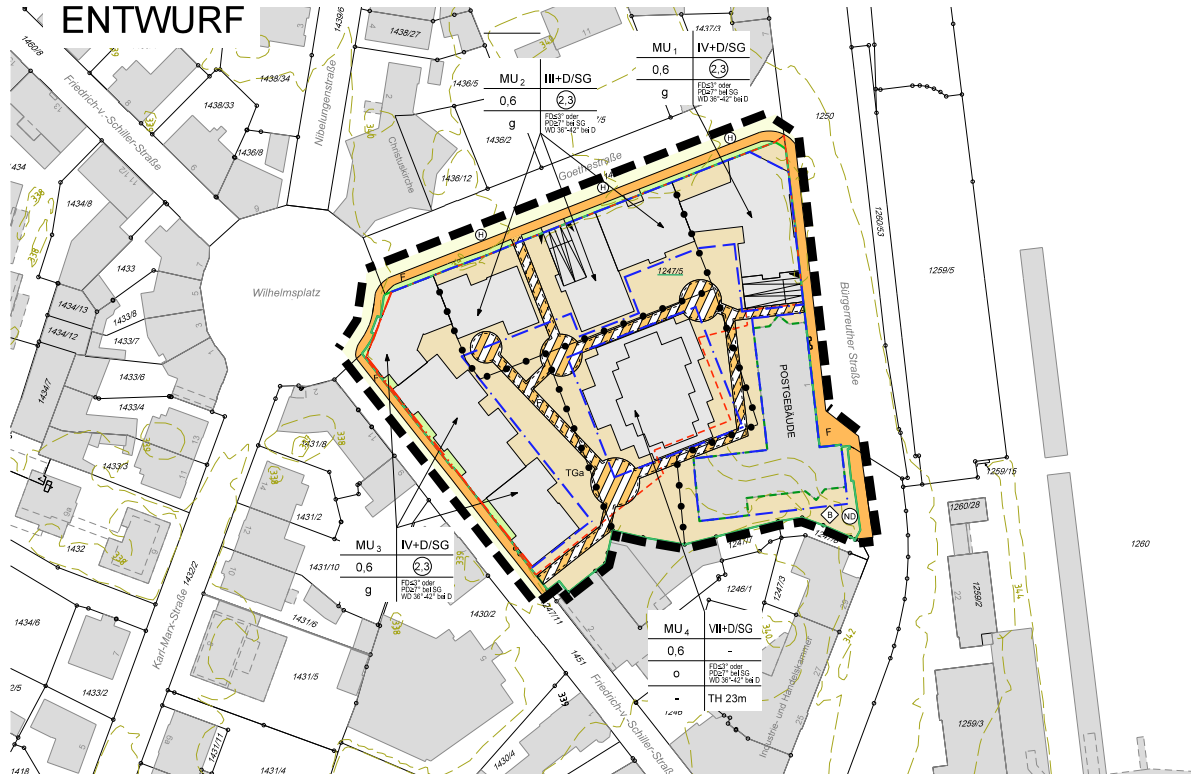
Freitag, 17. Mai 2019

#### Ausschreibungen – auch per Newsletter!

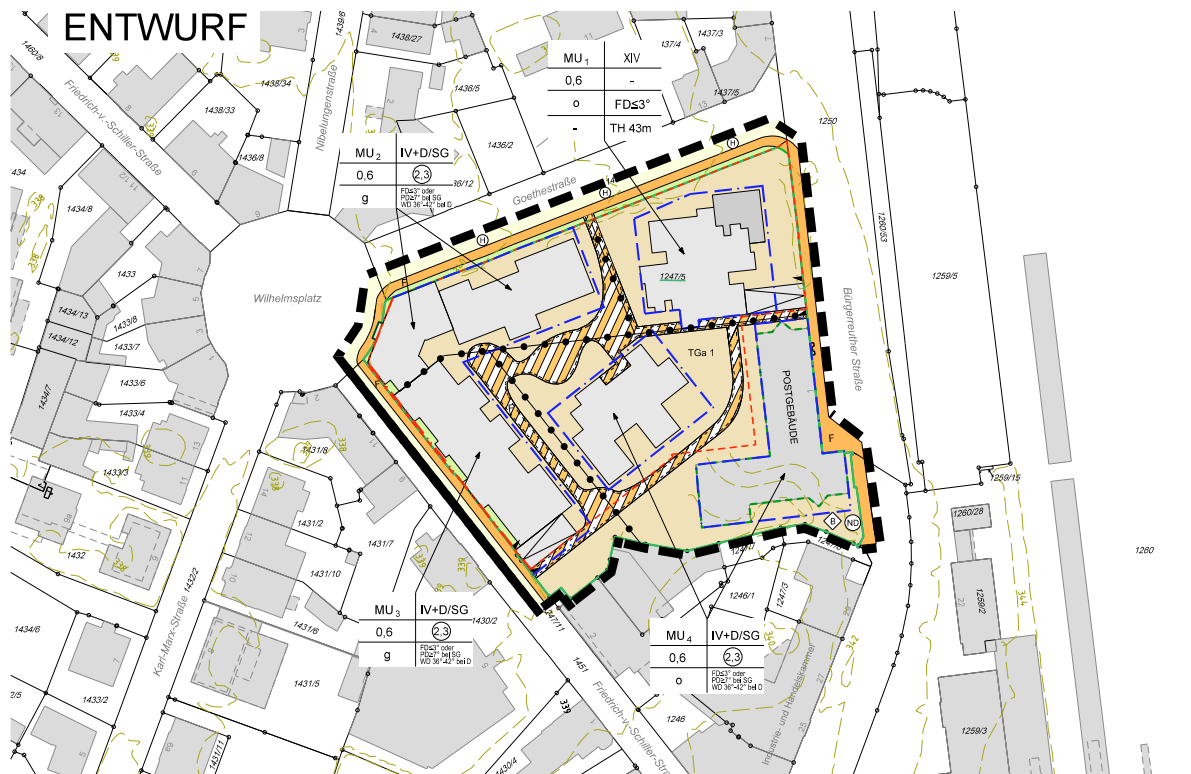
Städtische Ausschreibungen finden Sie auch online unter [www.ausschreibungen.bayreuth.de](http://www.ausschreibungen.bayreuth.de). Dort können Sie sich zudem für den Newsletter anmelden, der Sie umgehend darüber informiert, wenn neue Ausschreibungen der Stadt Bayreuth veröffentlicht sind.

Bekanntmachung

Bebauungsplan Nr. 1/ 19 "Urbanes Quartier auf dem Post-Areal Variante 1"



Bebauungsplan Nr. 1/ 19 "Urbanes Quartier auf dem Post-Areal Variante 2"



## Bekanntmachung

**BETEILIGUNG DER ÖFFENTLICHKEIT AN DER BAULEITPLANUNG**  
**Bebauungsplanverfahren Nr. 5/18**  
**„Technologieachse an der Universitätsstraße Teilbereich Nord“**  
**(Teiländerung der Bebauungspläne Nr. 5/13, Nr. 6/76 und Nr. 4/80)**  
**im beschleunigten Verfahren gem. § 13a BauGB**

**Bekanntmachung des Aufstellungsbeschlusses**  
 (§ 2 Abs. 1 BauGB)

**Frühzeitige Unterrichtung und Erörterung**  
 (§ 13a Abs. 3 Satz 1 Nr. 2 i.V.m. § 3 Abs. 1 BauGB)

Im Zuge der Umstrukturierung der Firma Zapf GmbH wurde mit den Bebauungsplänen (B-Plan) Nr. 7/12 und 5/13 der Grundstein für die Entwicklung einer Technologieachse im Umfeld des Universitätscampus, insbesondere entlang der Universitätsstraße, geschaffen. Mit dem vorliegenden Bebauungsplanverfahren wird die Zielsetzung verfolgt, den Universitätscampus auch optimal für Fußgänger und Radfahrer anzubinden. Mit einer Brücke soll die Verbindung sowohl in die Innenstadt als auch zu den anderen Flächen der Technologieachse verbessert werden (funktionaler und visueller Brückenschlag). Um einer solchen Verbindung Planungsrecht zu verschaffen, ist im B-Plan Nr. 5/18 eine Fläche für diese Brückenverbindung festzusetzen und gleichzeitig die aktuell rechtsverbindlich zulässigen Baufenster anzupassen.

Zudem soll die zukünftige städtebauliche Entwicklung im Geltungsbereich des Bebauungsplans gesteuert und die entsprechenden planungsrechtlichen und baurechtlichen Voraussetzungen für geordnete Mischgebietsnutzungen (MI, gem. § 6 BauNVO) im Norden des Geltungsbereichs geschaffen werden. Die Sondergebietsnutzung (SO, gem. § 11 BauNVO) südlich dieser Fläche soll wie in dem aktuellen B-Plan universitätsaffinen Nutzungen wie Forschung und Entwicklung vorbehalten bleiben.

Der Geltungsbereich des Bebauungsplanverfahrens Nr. 5/18 „Technologieachse an der Universitätsstraße Teilbereich Nord“ umfasst folgende Flurstücke der Gemarkung Bayreuth (TF = Teilfläche): 1810 TF, 1946/2 TF, 1947/9 TF, 4741, 4741/11, 4741/13 TF, 4741/2, 4741/6, 4741/8, 4744 TF, 4872/2, 4741/5, 4741, 4741/11, 4744/3, 1946/2, 1947/9, 4744/1 TF, 4744/2 TF, 4872/2 TF

Es wird darauf hingewiesen, dass die Aufstellung des Bebauungsplans Nr. 5/18 im beschleunigten Verfahren gem. § 13a BauGB ohne Durchführung einer Umweltprüfung nach § 2 Abs. 4 BauGB erfolgt; die Voraussetzungen für dieses Verfahren sind gegeben.

Der Bebauungsplanentwurf Nr. 5/18 vom 25.02.2019 liegt mit einer Begründung in der Zeit vom

29.04.2019 bis einschließlich 27.05.2019

beim Stadtplanungsamt Bayreuth im Neuen Rathaus, 9. Obergeschoss - Öffentliche Planaufgabe - ,während der allgemeinen Dienststunden (Montag, Dienstag und Donnerstag von 08.00 bis 16.00 Uhr, Mittwoch von 08.00 bis 18.00 Uhr und Freitag von 08.00 bis 12.00 Uhr) öffentlich zu jedermanns Einsicht auf.

Die Auslegungsunterlagen werden zudem auf der Internetseite der Stadt Bayreuth ([www.bayreuth.de](http://www.bayreuth.de)) in der Rubrik Rathaus, Bürgerservice unter Planen, Bauen in das Internet eingestellt.

**Während dieser Frist besteht Gelegenheit zur Äußerung und Erörterung der Planung. Mitarbeiter des Stadtplanungsamtes stehen Montag bis Freitag von 08.00 bis 12.00 Uhr und Mittwoch zusätzlich von 14.00 bis 18.00 Uhr für Auskünfte gerne zur Verfügung.**

Während dieser Auslegungsfrist können Stellungnahmen zur Planung schriftlich und mündlich zu Protokoll abgegeben werden.

Nicht fristgerecht abgegebene Stellungnahmen können bei der Beschlussfassung über den Bauleitplan unberücksichtigt bleiben.

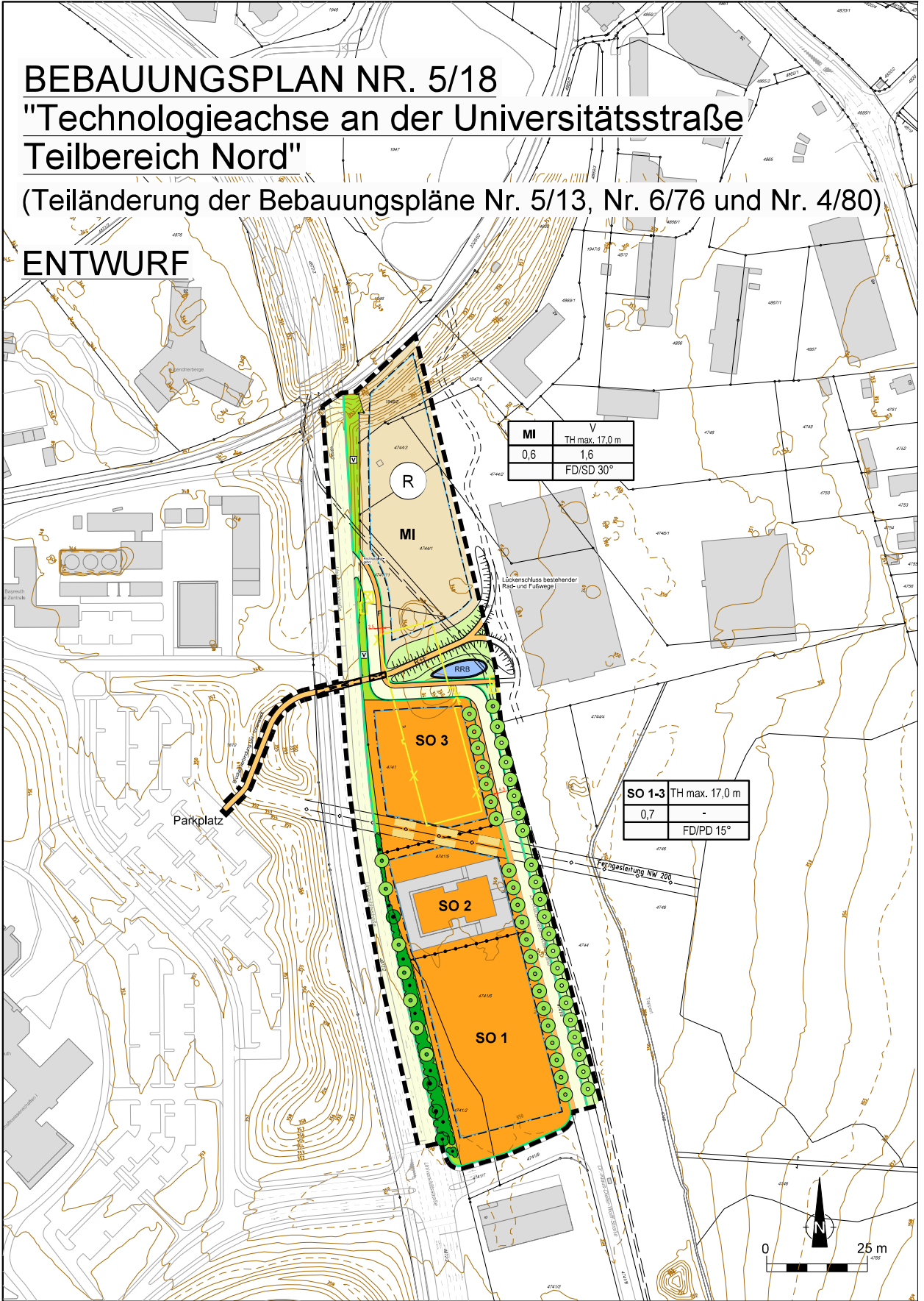
Hiermit werden gem. § 13a Abs. 2 Nr. 1 i.V.m. § 13 Abs. 2 Satz 1 Nr. 3 BauGB die berührten Behörden und sonstigen Träger öffentlicher Belange an der Bauleitplanung beteiligt.

Bayreuth, den 26.04.2019  
 STADT BAYREUTH

gez. Brigitte Merk-Erbe  
 Oberbürgermeisterin

Planungs- und Baureferat:  
 U. Kelm  
 Ltd. Baudirektorin

Bekanntmachung



## Bekanntmachungen

### Satzung zur Änderung der Gebührensatzung für die Städtische Musikschule Bayreuth

Die Stadt Bayreuth erlässt aufgrund der Art. 2 Abs. 1 und Art. 8 des Kommunalabgabengesetzes (KAG) i. d. F. der Bekanntmachung vom 4. April 1993 (GVBl. 1993, S. 264), zuletzt geändert durch Gesetz vom 26. Juni 2018 (GVBl. 2018, S. 449), folgende Satzung zur Änderung der Gebührensatzung für die Städtische Musikschule Bayreuth vom 24. Mai 2017 (Amtsblatt der Stadt Bayreuth Nr. 9/2017).

#### § 1 Änderung der Satzung

Das Gebührenverzeichnis für die Städtische Musikschule Bayreuth als Anlage zur Gebührensatzung (§ 1 Abs. 4 der Gebührensatzung vom 24. Mai 2017) wird durch das beiliegende Gebührenverzeichnis - Stand 1. September 2019 - ersetzt, welches Bestandteil dieser Satzung ist.

#### § 2 Inkrafttreten

Diese Satzung tritt am 1. September 2019 in Kraft.

Bayreuth, den 10.04.2019  
STADT BAYREUTH

gez. Brigitte Merk-Erbe  
Oberbürgermeisterin

### Sanierung, Umbau und Erweiterung der Stadthalle Bayreuth

Die Veröffentlichung der Ausschreibungen erfolgt zukünftig nicht mehr im Amtsblatt der Stadt Bayreuth, sondern nur noch im EU-Amtsblatt und Staatsanzeiger sowie auf der städtischen Website unter [www.ausschreibungen.bayreuth.de](http://www.ausschreibungen.bayreuth.de). Sämtliche Vergabeunterlagen werden auf der Vergabeplattform [www.staatsanzeiger-eservices.de](http://www.staatsanzeiger-eservices.de) kostenlos elektronisch zur Verfügung gestellt.

Interessierte Firmen werden gebeten, sich dort über laufende Ausschreibungen zu informieren.

### Gebührenverzeichnis für die Städtische Musikschule Bayreuth (Anlage zur Gebührensatzung der Städtischen Musikschule) Stand: 1. September 2019

#### I. Unterrichtsgebühren

|  |                    | Monatsgebühren | Jahresgebühren |
|--|--------------------|----------------|----------------|
| <b>1. Einzelunterricht</b>   |                    |                |                |
| 1.1  | mit 22,5 Minuten   | 41,25 €        | 495,00 €       |
| 1.2  | mit 30 Minuten     | 54,75 €        | 657,00 €       |
| 1.3  | mit 45 Minuten     | 82,00 €        | 984,00 €       |
| 1.4  | mit 60 Minuten     | 109,50 €       | 1.314,00 €     |
| <b>2. Gruppenunterricht (45 Minuten)</b>   |                    |                |                |
| 2.1  | mit 2 Schülern     | 42,75 €        | 513,00 €       |
| 2.2  | mit 3 Schülern     | 29,00 €        | 348,00 €       |
| 2.3  | mit 4 – 5 Schülern | 23,00 €        | 276,00 €       |
| <b>3. Holzbläserklasse mit 8 Schülern inklusive Leihinstrument (60 Minuten)</b>        |                    |                |                |
|  |                    | 43,50 €        | 522,00 €       |
| <b>4. Allgemeine Bläserklasse ab 15 Schülern exklusive Leihinstrument (60 Minuten)</b> |                    |                |                |
|  |                    | 28,00 €        | 336,00 €       |
| <b>5. Musikalische Früherziehung (45 Minuten)</b>                                      |                    |                |                |
|  |                    | 18,50 €        | 222,00 €       |
| <b>6. Musikalische Spielkreise (45 Minuten)</b>  |                    |                |                |
|  |                    | 19,75 €        | 237,00 €       |
| <b>7. Musikalische Grundausbildung (45 Minuten)</b>                                    |                    |                |                |
|  |                    | 18,50 €        | 222,00 €       |
| <b>8. Ergänzungsfach für Schüler ohne Hauptfach</b>                                    |                    |                |                |
|  |                    | 12,00 €        | 144,00 €       |

#### II. Benutzungsgebühren für schuleigene Instrumente

Bei einem Kaufwert des Instruments

|               |               |         |          |
|---------------|---------------|---------|----------|
|               | bis 310,00 €  | 8,25 €  | 99,00 €  |
| ab 310,01 €   | bis 511,99 €  | 10,00 € | 120,00 € |
| ab 512,00 €   | bis 999,99 €  | 11,75 € | 141,00 € |
| ab 1.000,00 € | bis 1499,99 € | 19,00 € | 228,00 € |
| ab 1.500,00 € |               | 27,50 € | 330,00 € |

## Bekanntmachung

### Öffentliche Ausschreibung nach VOL/A Az.: HT/Z UK 045-22b/SCH

1. Bezeichnung (Anschrift) der Vergabestelle:  
Stadt Bayreuth, Hauptamt,  
Luitpoldplatz 13, D-95444 Bayreuth,  
Telefon 09 21/25-1206, Telefax 09 21/25-1207  
E-Mail: zentraledienste@stadt.bayreuth.de
2. Art der Vergabe:  
Öffentliche Ausschreibung nach VOL/A
3. Art und Umfang der Leistung:  
Vergabe Personenbeförderung im freigestellten  
Schülerverkehr Schulbuslinien Grundschule  
St. Johannis für die Stadt Bayreuth  
Los 1: Schulbuslinie 1 (Fürsetz, Storchennest,  
Oberkonnersreuth, Grundschule St. Johannis)  
Los 2: Schulbuslinie 2 (Schamelsberg, Wolfsbach,  
Meyernreuth, Colmdorf, Grunau, Aichig, Schule  
St. Johannis)
- Zu befördern sind die Grundschüler der 1. bis  
4. Klassen der Grundschule St. Johannis, Ziegelleite  
19, 95448 Bayreuth von den Stadtteilen, in denen  
diese wohnen, morgens zur Schule und nach  
Schulschluss wieder zurück. Der Vertrag beginnt  
zum 01.09.2019 und hat eine Laufzeit von 12  
Monaten, die tatsächliche Beförderung erfolgt an  
den Schultagen Montag bis Freitag im Schuljahr  
2019/2020 (erster Schultag 10.09.2019, letzter  
Schultag 24.07.2020). Die Stadt Bayreuth kann den  
Vertrag optional um ein weiteres Jahr verlängern,  
so dass in diesem Fall die Schülerbeförderung  
auch im Schuljahr 2020/2021 durchzuführen wäre.  
Nach Schulschluss sind wegen unterschiedlicher  
Unterrichtszeiten regelmäßig mehr als eine Fahrt  
pro Tag durchzuführen.  
Pro Fahrt morgens sowie auf den Fahrten nach  
Schulschluss ist je mit bis zu ca. 50 Schülern zu  
rechnen.
- CPV-Code:  
Transport- und Beförderungsdienstleistungen  
(außer Abfalltransport) (60000000-8)  
Straßentransport/-beförderung (60100000-9)  
Personensonderbeförderung (Straße)  
(60130000-8)  
Bedarfpersonenbeförderung (60140000-1)
4. Ausführungsfristen:  
Schuljahr 2019/2020 (somit Zeitraum 10.09.2019 –  
24.07.2020 an festgelegten Schultagen Montag bis  
Freitag).  
Optional Verlängerung für das Schuljahr 2020/  
2021 (ebenfalls an festgelegten Schultagen  
Montag bis Freitag).
- 5.a) Bezeichnung (Anschrift) der Stelle, die die Vergabe  
unterlagen abgibt:  
Siehe Ziffer 1  
Die Anforderung kann schriftlich oder per Fax oder  
per E-Mail erfolgen.
- b) Tag, bis zu dem die Vergabeunterlagen spätestens  
angefordert werden können:  
bis 24 Stunden vor Ablauf der Angebotsfrist
- c) Bezeichnung (Anschrift) der Stelle, bei der die Vergabe-  
unterlagen eingesehen werden können:  
Siehe Ziffer 1
- d) Entgelt für die Vergabeunterlagen:  
Die Unterlagen werden kostenfrei übersandt,  
soweit möglich/gewünscht per E-Mail an die  
Bieter.
- 6.a) Ablauf der Angebotsfrist:  
21.05.2019 um 10:00 Uhr. Die Angebote sind  
schriftlich, verschlossen und gekennzeichnet  
einzureichen.
- b) Anschrift, bei der die Angebote einzureichen sind:  
Siehe Ziffer 1
7. Höhe geforderter Sicherheitsleistungen:  
-----
8. Wesentliche Zahlungsbedingungen:  
Per Überweisung nach Ausführung und Abnahme.  
Die Abrechnung erfolgt rückwirkend monatlich.
9. Zuschlags- und Bindefrist:  
01.08.2019
10. Sonstige Angaben:  
Weitere Details sowie Vergabeunterlagen
- Bayreuth, den 17.04.2019  
STADT BAYREUTH

Hauptamt

## Bekanntmachung

### Nahversorgungskonzept der Stadt Bayreuth

#### Fortschreibung 2019

#### Beteiligungsprozess

Das Nahversorgungskonzept der Stadt Bayreuth - zuletzt fortgeschrieben Anfang 2014 - hat sich als städtebauliches Entwicklungskonzept in der planerischen Steuerung und Stärkung der Nahversorgungsstrukturen und bei planungsrechtlichen Beurteilungen von Einzelhandelsvorhaben bewährt. Im Ergebnis stellen sich in Bayreuth die gesamtstädtische Nahversorgungssituation und die Versorgungsqualitäten vor dem Hintergrund der Siedlungsstruktur insgesamt gut dar.

Auf den Wettbewerb der Nahversorger um die zumeist nur betriebswirtschaftliche Optimierung der Standorte und des Filialnetzes sowie der (schrittweisen) Vergrößerung der einzelnen Vorhaben muss dagegen noch immer gezielt und steuernd reagiert werden, da ansonsten eine Ausdünnung des Versorgungsnetzes und eine entsprechende Verminderung der Nahversorgungsqualität für die Bayreuther Bevölkerung droht.

Bei der Fortschreibung 2014 sind noch wesentliche Entwicklungen in der nahversorgungsrelevanten Einzelhandelsstruktur Bayreuths eingeflossen. Wenngleich sich die Nahversorgungssituation seit Anfang 2014 nicht signifikant verändert hat, besteht der Anlass für die Fortschreibung des Nahversorgungskonzeptes nun zum einen in absehbaren Entwicklungen (v.a. Fachmarktzentrum Justus-Liebig-Straße, Lebensmitteleinzelhandel im Bereich der Technologieachse) und zum anderen im allgemeinen Handlungsbedarf im Bayreuther Osten.

Der Bayreuther Osten ist trotz innenstadtnah gelegener Stadtteile wie der Neuen Heimat und der Hammerstatt mit großen Bevölkerungsanteilen sowie Standortoptimierungen bestehender Einzelhandelsbetriebe insgesamt eher unterversorgt. Im Rahmen der Fortschreibung 2019 ist daher unter Einbeziehung gutachterlicher Expertise zu prüfen, ob grundsätzlich ein Entwicklungspotenzial für die Ansiedlung eines Lebensmittel-Vollsortimenters gegeben ist sowie an welcher Stelle und in welcher Verkaufsflächendimension die Ansiedlung eines Lebensmittel-Vollsortimenters städtebaulich vertretbar erfolgen kann.

Der Bauausschuss des Bayreuther Stadtrates hat in seiner Sitzung am 01.04.2019 den vorliegenden Planungen zur

Fortschreibung 2019 des Nahversorgungskonzeptes zugestimmt. Vor dem Beschluss des Konzeptes als städtebauliches Entwicklungskonzept i. S. d. § 1 Abs. 6 Nr. 11 BauGB sollen der Öffentlichkeit und den berührten Trägern öffentlicher Belange die Möglichkeit gegeben werden, sich über das Konzept zu informieren und an der Planung zu beteiligen. Über das Ergebnis dieses Beteiligungsprozesses wird dem Bauausschuss anschließend berichtet.

Der Planentwurf zum Nahversorgungskonzept vom 14.03.2019 sowie die zugehörige Präsentation aus dem Bauausschuss vom 01.04.2019 können in der Zeit vom

26.04.2019 bis einschließlich 17.05.2019

im Stadtplanungsamt Bayreuth im Neuen Rathaus, 9. Obergeschoss - Öffentliche Planaufgabe - während der allgemeinen Dienststunden (Montag, Dienstag und Donnerstag von 08.00 bis 16.00 Uhr, Mittwoch von 08.00 bis 18.00 Uhr und Freitag von 08.00 bis 12.00 Uhr) eingesehen werden.

Die Unterlagen sind zudem während der Frist auf der Webseite der Stadt Bayreuth online abrufbar:

[www.bayreuth.de](http://www.bayreuth.de) > Rathaus, Bürgerservice > Planen, Bauen > Entwicklung, Konzepte > Nahversorgungskonzept

Während dieser Frist besteht die Möglichkeit, sich über das Konzept zu informieren und schriftlich zur Planung Stellung zu nehmen. Das Stadtplanungsamt nimmt Stellungnahmen auf folgenden Kommunikationswegen entgegen:

Mail: [stadtplanungsamt@stadt.bayreuth.de](mailto:stadtplanungsamt@stadt.bayreuth.de)  
 Post: Stadt Bayreuth, Stadtplanungsamt,  
 Postfach 10 10 52, 95410 Bayreuth  
 Fax: 0921/25-1771

Die berührten Träger öffentlicher Belange werden gesondert zur Beteiligung aufgefordert.

Bayreuth, den 26.04.2019  
 STADT BAYREUTH

Planungs- und Baureferat:  
 gez. i. V. Thomas Ebersberger gez. U. Kelm  
 2. Bürgermeister Ltd. Baudirektorin