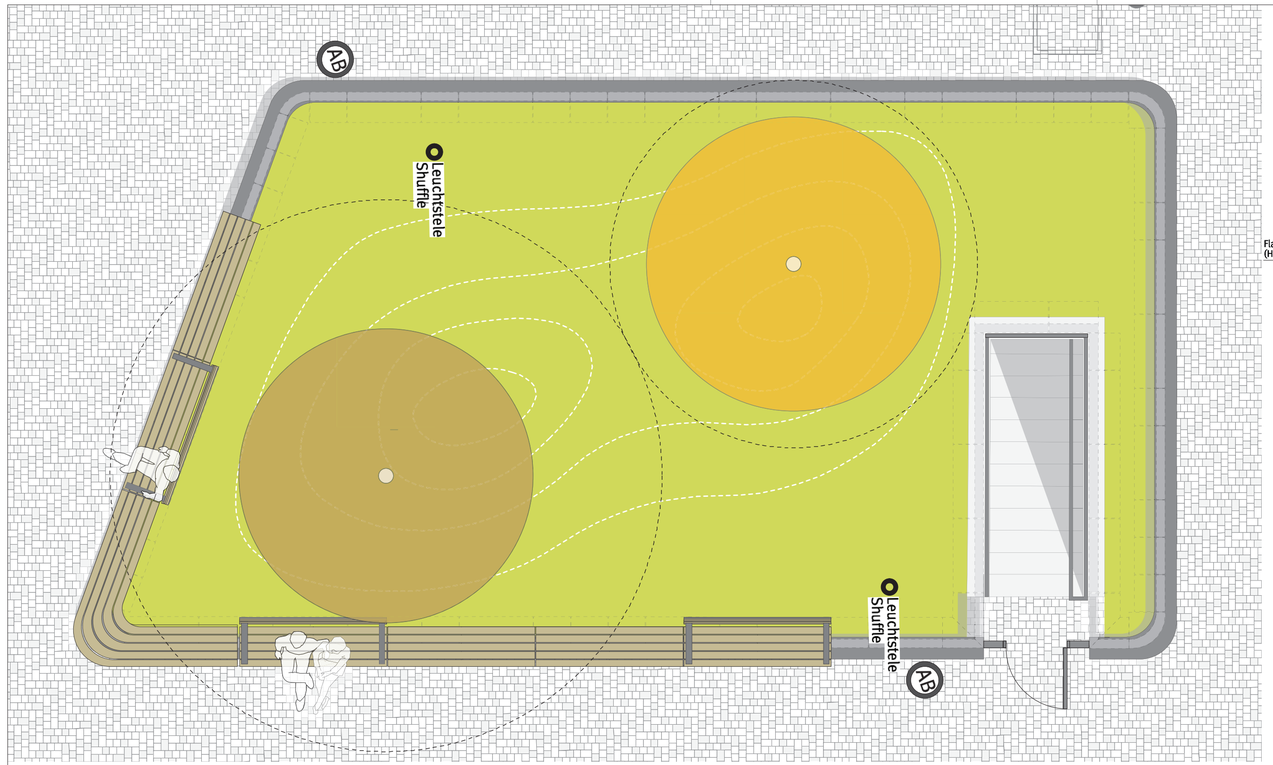

Draufsicht Grüne Insel mit Sitzelement, M1_50

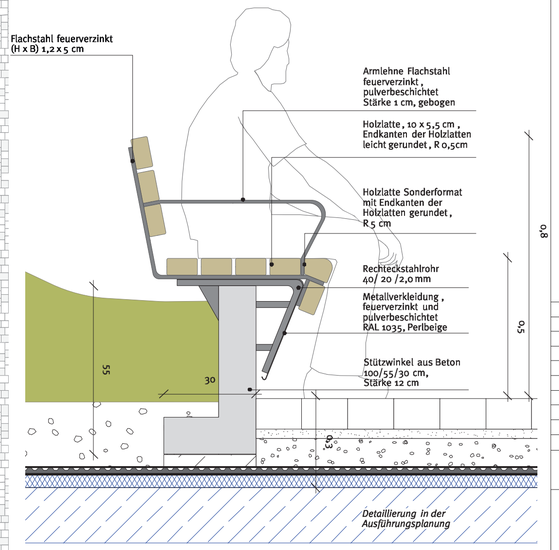

Regeldetail Grüne Insel mit Sitzelement, M1_10

Ansicht Grüne Insel mit Sitzelement, M1_50

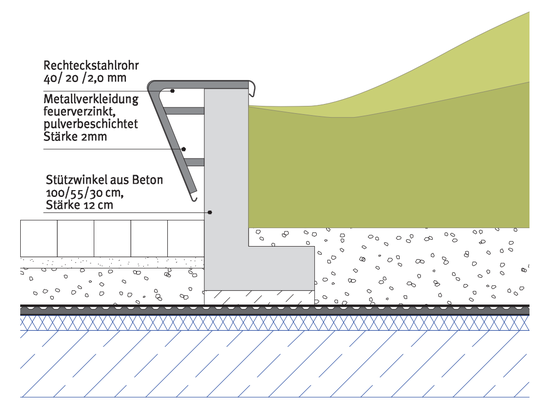

Regeldetail Verkelidung der Grüne Insel, M1_10

Für die Grünen Inseln ist seitens eines Tragwerkplaners ein statischer Nachweis zu erbringen!

Sämtliche Maße sind vom Unternehmer vor der Ausführung seiner Arbeiten am Bau zu kontrollieren, beziehungsweise zumessen. Unstimmigkeiten zwischen Plan und tatsächlichen Gegebenheiten sind mit dem Planungsbüro oder der Bauleitung zu klären, anderfalls haftet die ausführende Firma. Für Maßfehler haftet allein der Auftragnehmer. Sämtliche im Plan gemachten Angaben sind Stand der Planung und beruhen auf zum Zeitpunkt der Dokumentenerstellung vorliegenden Informationen. Es sind die allgemeinen Regeln der Technik anzuwenden.

Fortschreibung	Datum	Gez.	Index

Projekt

Um- und Neugestaltung Rathausvorplatz

BAR

Planinhalt

Detail Grüne Insel VARIANTE 01

Leistungsphase	Maßstab	Erstellungsdatum	Index	Format
Entwurfsplanung	1 : 50/1:10	25.11.2019	-	700x420
Plannummer	**Dateiname**		**Gez.**	**Freigegeben**
BAR_HHVH_3.3.5.1			YZ, LR	

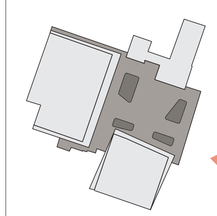

VORABZUG

Bauherr — Unterschrift / Datum

Amt für Städtebauförderung
Luitpoldplatz 13
95444 Bayreuth
Tel.: +49 (0)0921 - 50705799
staedtebaufoerderung@stadt.bayreuth.de

Landschaftsarchitekten — Unterschrift / Datum

HAHN HERTLING VON HANTELMANN
Landschaftsarchitekten GmbH BDLA
Charlottenstr. 95,10969 Berlin
Fon ++49 30 55 62 61 53
bv@hhvh-landschaftsarchitektende
www.hhvh-landschaftsarchitektende

Wasseranlagen — Unterschrift / Datum

Ingenieurbüro Oehlschläger
Am Campus 25, 18182 Bentwisch
Fon ++49 381 20 26 10 91
ibjo@live.de
www.ib-jo.de

Planungsgrundlage

Lage- und Höhenplan, Vermessung, Ingenieur - Team Gebhard Hahn GmbH, Orionstraße 7, 95448 Bayreuth, Stand 03.07.2018