

# Statistisches Jahrbuch 2024

Foto: Fabian Kramschuster





## Vorwort

Liebe Leserinnen und Leser,

es freut mich sehr, Ihnen mit dem Statistischen Jahrbuch der Stadt Bayreuth erneut ein umfassendes und objektives Nachschlagewerk über das Leben, die Wirtschaft und die Entwicklung unserer Stadt an die Hand geben zu können. Sie sind herzlich eingeladen, durch dieses Werk, unsere schöne Stadt neu kennen zu lernen. Die hier zusammengestellten Zahlen und Fakten ermöglichen es Ihnen, einen vertieften Einblick in unser Bayreuth zu gewinnen.

Dazu wurde aus nahezu allen kommunalen Fachbereichen, wie z. B. Bevölkerung, Wirtschaft, Soziales, Verkehr, Bau- und Wohnungswesen, Bildung- und Gesundheit für Sie in den 14 Kapiteln des Jahrbuchs Daten anschaulich als Tabellen und Grafiken aufbereitet. Auf insgesamt 337 Seiten bieten wir Ihnen umfangreiche Informationen aus erster Hand. Diese können als Grundlage für wirtschaftliche Entscheidungen und Planungen dienen oder dem tieferen Interesse an unserer Stadt und deren Bürgern.

Das Statistische Jahrbuch ist als umfangreiche Datensammlung in elektronischer Form auf der Internetseite der Stadt Bayreuth unter [www.bayreuth.de](http://www.bayreuth.de) kostenfrei verfügbar.

Mein herzlicher Dank gilt allen Behörden, Organisationen, Unternehmen sowie Vereinen und Verbänden für die Erhebung und Bereitstellung der Daten sowie den Mitarbeiterinnen und Mitarbeitern des Einwohner- und Wahlamtes für die sorgfältige Zusammenstellung.

Bayreuth, im November 2025

A handwritten signature in blue ink, appearing to read 'Thomas Ebersberger'. The signature is fluid and cursive, with a long, sweeping underline.

Thomas Ebersberger  
Oberbürgermeister





## Statistisches Jahrbuch der Stadt Bayreuth 2024

**Herausgeber:** Stadt Bayreuth  
Einwohner- und Wahlamt  
Postfach 10 10 52  
95410 Bayreuth  
[einwohneramt@stadt.bayreuth.de](mailto:einwohneramt@stadt.bayreuth.de)  
[www.bayreuth.de](http://www.bayreuth.de)

**Hausanschrift:** Luitpoldplatz 13  
95444 Bayreuth

**Auskunft:** Einwohner- und Wahlamt, Zimmer 306  
Telefon: 0921/25-1286  
Telefax: 0921/25-1426

### Zeichenerklärung Statistisches Landesamt:

0	mehr als nichts, aber weniger als die Hälfte der kleinsten in der Tabelle nachgewiesenen Einheit
-	nichts vorhanden oder keine Veränderung
/	keine Angabe, da Zahl nicht sicher genug
.	Zahlenwert unbekannt, geheimzuhalten oder nicht rechenbar
...	Angabe fällt später an
x	Tabellenfach gesperrt, da Aussage nicht sinnvoll
( )	Nachweis unter dem Vorbehalt, dass der Zahlenwert erhebliche Fehler aufweisen kann
p	vorläufiges Ergebnis
r	berichtigtes Ergebnis
s	geschätztes Ergebnis
D	Durchschnitt
△	entspricht
k.A.	keine Angaben



# **Inhaltsverzeichnis**

- Schnellübersicht -

	Seite
I. Allgemeines über Bayreuth	5
II. Stadtgebiet	37
III. Bevölkerung	81
IV. Gesundheitswesen und Sport	117
V. Soziales	145
VI. Kultur und Wissenschaft	165
VII. Wirtschaft	231
VIII. Tourismus	247
IX. Bau- und Wohnungswesen	263
X. Versorgungsbetriebe	273
XI. Verkehr	281
XII. Finanzwesen und Steuern	315
XIII. Sicherheitswesen	325
XIV. Wahlen und Abstimmungen	335



<b><u>Abschnitt I: Allgemeines über Bayreuth</u></b>	Seite
Geschichtlicher Rückblick	5 – 20
Geographische Angaben	21
Klimadaten von Bayreuth	22 – 23
Das Stadtratskollegium	24
Die Beschäftigten der Stadtverwaltung, der Hospitalstiftung und der Stadtwerke-Gesellschaften	25
Auszug aus der Stadtchronik	26 – 32

## **Abschnitt II: Stadtgebiet**

Stadtgebiet nach Art der Nutzung	37
Grundbesitz der Stadt nach Art der Nutzung	38
Grundbesitz der durch die Stadt verwalteten Stiftungen	39
Straßen, Wege und Plätze	40
Straßenneubauten, - umbauten und Neubau von beschränkt öffentlichen Wegen und Plätzen	41
Erholungsgebiete	42 – 45
Die Bayreuther Wahlbezirke mit Plan	46 – 53
Die Bayreuther Stadtbezirke mit Einteilung der Straßen in Stadtbezirke und Stadtplan	54 – 75

## **Abschnitt III: Bevölkerung**

### **A. Bevölkerungsstand**

Fortschreibungszahlen des Bayerischen Landesamtes für Statistik und Datenverarbeitung (amtliche Zahlen)	81
Einwohner je qkm	82
Anzahl der Frauen pro 100 Männer	82
Bevölkerungsentwicklung (mit Grafik)	83 – 84
Aufteilung der Bevölkerung mit Hauptwohnung auf die einzelnen statistischen Stadtbezirke	85
Altersaufbau der Stadt Bayreuth	86
Bevölkerungsstruktur nach Alter und Geschlecht (Grafik)	87
Aufteilung der Bevölkerung mit Hauptwohnung auf die einzelnen statistischen Bezirke mit Altersstruktur	88
Wohnbevölkerung aufgeteilt nach Geburtsjahren (mit Grafik)	89 – 92



Ausländerentwicklung (mit Grafik)	93
Ausländer nach ihrer Staatsangehörigkeit mit Haupt- und Nebenwohnung (einschließlich Mehrstaatigkeit)	94 – 97
Entwicklung der Einbürgerungen (mit Grafik)	98
Entwicklung der Einwohnerzahlen in Oberfranken und Bayern	99
<b>B. <u>Bevölkerungsbewegung</u></b>	
Zu- und Wegzüge insgesamt; aufgegliedert nach Herkunfts- bzw. Wegzugsgebieten und Wanderungssaldo (mit Grafik)	100 – 103
Wanderungsbewegung innerhalb des Stadtgebiets	104
Geburten und Sterbefälle mit Saldo der natürlichen Bevölkerungsentwicklung	105 – 107
Eheschließungen, Ehescheidungen	108
Natürliche Bevölkerungsbewegung (Grafik)	109
Säuglingssterblichkeit	110
<b>C. <u>Bestattungen</u></b>	111 – 112
<b><u>Abschnitt IV: Gesundheitswesen, Sport</u></b>	
Krankenanstalten	117
a) Klinikum Bayreuth	118 – 122
b) Klinik Hohe Warte Bayreuth	123 – 126
c) Bezirkskrankenhaus Bayreuth	127 – 128
d) Klinik Herzoghöhe	129 – 130
e) MediClin Reha-Zentrum Roter Hügel	131 – 132

Berufsausübende Ärzte, Fachärzte, Zahnärzte und Heilpraktiker, Apotheken und Apotheker	133
Erkrankungsfälle übertragbarer anzeigepflichtiger Krankheiten	134
Bayerisches Rotes Kreuz	135 – 136
Luftrettung	137
Bäder	138
Bayreuther Sportvereine im Stadtsportverband	139 – 140

## **Abschnitt V: Soziales**

Betriebsstatistik des Sozialamtes	145 – 148
Leistungen an Arbeitslosengeld II-Empfänger	149
Wohngeldempfänger	150
Betreuungsstelle	151
Jugendhilfe	152 – 155
Kommunale Jugendarbeit	156 – 159
Einrichtungen der Altenhilfe	160

## **Abschnitt VI: Kultur und Wissenschaft**

Universität Bayreuth	165 – 177
Staatsinstitut für die Ausbildung von Förderlehrern	178
Staatsinstitut für die Ausbildung von Fachlehrern	179
Schulwesen:	
- Grafikdarstellung des Schulaufbaues	180
- Hochschulen und Höhere Schulen	181
- Mittlere Lehranstalten	182
- Berufliche Schulen	183 – 184
- Fachschulen	185
- Mittelschulen	186
- Grundschulen	187
- Förderschulen	188 – 193
Werkstätten für Menschen mit Behinderung	194
Sonstige Bildungseinrichtungen	195 – 201
Medienzentrum Stadtbildstelle	202 – 203
Stadtbibliothek	204 – 209
Stadtarchiv	210 – 217



Museen	218 – 220
Kulturelle Einrichtungen und ihre Veranstaltungen	221 – 224
Richard-Wagner-Festspiele	225

## **Abschnitt VII: Wirtschaft**

Entwicklung der Industrie- und Handwerksbetriebe	231
Industrie und Handwerksbetriebe; aufgeteilt nach Wirtschaftsgruppen	232
Industrie- und Handwerksbetriebe in den oberfränkischen kreisfreien Städten	232
Handwerksbetriebe in Bayreuth	233 – 236
Bruttoinlandsprodukt (BIP) zu Marktpreisen in der Stadt Bayreuth	237
Bruttoinlandsprodukt (BIP) zu Marktpreisen in den oberfränkischen kreisfreien Städten	238
Bruttowertschöpfung (BWS) zu Herstellungspreisen in der Stadt Bayreuth	239
Bruttowertschöpfung (BWS) zu Herstellungspreisen in den oberfränkischen kreisfreien Städten	240
Arbeitsmarkt	
- Arbeitslose (mit Grafik)	241
- Arbeitsstellen (mit Grafik)	242

## **Abschnitt VIII: Tourismus**

Tourismus (mit Grafik)	247 – 249
Tourismus nach Herkunftsländern	250 – 252
Internationales Jugend-Festspieltreffen	253
Richard-Wagner-Stipendienstiftung	254

## **Abschnitt IX: Bau- und Wohnungswesen**

Wohngebäude und Wohnungen	263
Baugenehmigungen für Wohn- und Nichtwohngebäude	264
Baufertigstellungen von Wohn- und Nichtwohngebäuden	265
Entwicklung des Wohnungswesens (mit Grafik)	266 – 267
Bauüberhang an Wohn- und Nichtwohngebäuden	268

## **Abschnitt X: Versorgungsbetriebe**

Entsorgung (mit Grafik)	
- Abfallbeseitigung	273
- Abwasserbeseitigung	274 – 275
- Straßenreinigung	275

## **Abschnitt XI: Verkehr**

Kraftfahrzeugbestand nach statistischen Bezirken	281
Kraftfahrzeugbestand nach Kraftstoff und Energiequellen	282
Kraftfahrzeugbestand nach Kraftstoff- und Schadstoffgruppen	283 – 284
Öffentliche Parkplätze im Innenstadtbereich (300/500-m-Radius)	285 – 286
Öffentliche Parkplätze und Parkboxen	287 – 297
Verkehrsunfälle mit Grafik	298 – 300
Hauptunfallursachen mit Grafiken	301 – 303
Regionalflugplatz Bayreuth	304 – 310

## **Abschnitt XII: Finanzwesen und Steuern**

Ergebnishaushalt	315
Wichtige Erträge und Aufwendungen des Ergebnishaushalts im Vergleich zum Vorjahr	316 – 317
Steuern, Gebühren und Abgaben	318
Einzahlungen an Gemeindesteuern und Gemeindeabgaben	319 – 320

## **Abschnitt XIII: Sicherheitswesen**

Auszug aus der Kriminalstatistik für die Stadt Bayreuth	325
Straftatentwicklung (Grafik)	326
Feuerlöschwesen	327 – 329

## **Abschnitt XIV: Wahlen und Abstimmungen**

Europawahl 2024	335 – 337
-----------------	-----------



## **Abschnitt I**

# **ALLGEMEINES ÜBER BAYREUTH**



	Seite
Geschichtlicher Rückblick	5 – 20
Geographische Angaben	21
Klimadaten von Bayreuth mit Grafik	22 – 23
Das Stadtratskollegium	24
Die Beschäftigten der Stadtverwaltung, der Hospitalstiftung und der Stadtwerke-Gesellschaften	25
Auszug aus der Stadtchronik	26 – 32

## **Geschichtlicher Rückblick**

- 1194** Erste urkundliche Erwähnung des Ortes "Baieroute" durch Bischof Otto II. von Bamberg.
- 1231** Verleihung des Stadtrechts.
- 1260** Bayreuth geht in den Besitz der fränkischen Hohenzollern, d. h. der Burggrafen von Nürnberg.
- 1430** Die Stadt wird von Hussiten zerstört und erobert.
- 1533** Markgraf Georg führt mit einer neuen Kirchenordnung die Reformation ein.
- 1602** Bei einer Pestepidemie kommen über 1.000 Einwohner ums Leben.
- 1603** Markgraf Christian verlegt die fürstliche Residenz von Kulmbach in das Alte Schloss nach Bayreuth.
- 1605** Großer Stadtbrand.
- 1610** Erbauung des achteckigen Turms der Schlosskirche.
- 1621** Erneut großer Stadtbrand. Bayreuth zählt etwa 4 000 Einwohner.
- 1632 - 1634** Im 30jährigen Krieg wird die Stadt in drei aufeinander folgenden Jahren von kaiserlichen Truppen eingenommen und geplündert.
- 1715** Die Arbeiten am Landschaftspark Eremitage beginnen.
- 1735** Das Markgrafenpaar Friedrich und Wilhelmine tritt die Regierung an.
- 1735 - 1753** Erweiterungs- und Verschönerungsbauten der Eremitage (z. B. Neues Schloss, Sonnentempel).
- 1742** Gründung der Universität Bayreuth, die bereits ein Jahr später nach Erlangen verlegt wird
- 1744 - 1748** Bau des Markgräflichen Opernhauses.
- 1753 - 1754** Bau des Neuen Schlosses.
- 1792** Nach dem Rücktritt des Markgrafen Alexander fällt das Fürstentum Bayreuth an das Königreich Preußen.
- 1792 - 1797** Hardenberg ist als dirigierender Provinzialminister Preußens in Bayreuth tätig.
- 1792 - 1795** Alexander von Humboldt arbeitet als Bergassessor und Oberbergtrat in Bayreuth.



- 1806 - 1810** Bayreuth unter Napoleonischer Herrschaft.
- 1806 - 1844** Georg Graf zu Münster, Preußischer Regierungsrat, berühmter Geologe und Paläontologe lebt und arbeitet in Bayreuth.
- 1806** Der Philosoph Max Stirner wird in Bayreuth geboren.
- 1810** Durch Napoleon kommt Bayreuth zum Königreich Bayern. Die Stadt zählt ca. 11 000 Einwohner.
- 1810 - 1841** Johann Baptist Graser, der bedeutende Pädagoge, arbeitet als Regierungsschulrat in Bayreuth.
- 1814 - 1841** Marianne Mozart, das Bäsle von Wolfgang Amadeus Mozart, lebt in Bayreuth.
- 1818** Erhard Christian Hagen von Hagenfels wird 1. rechtskräftiger Bürgermeister (bis 1848).
- 1825** Der Dichter Jean Paul Friedrich Richter, der seit 1804 in Bayreuth lebt und arbeitet, stirbt. Seine Grabstätte findet sich auf dem Stadtfriedhof.
- 1835** Richard Wagner besucht am 26. Juli erstmals Bayreuth.
- 1872** Richard Wagner übersiedelt nach Bayreuth.
- 1872** Am 22. Mai wird der Grundstein für das Festspielhaus gelegt.
- 1874** Wagner zieht in die Villa "Wahnfried" ein.
- 1876** Bei den ersten Festspielen führt Richard Wagner dreimal den "Ring des Nibelungen" auf.
- 1883** Richard Wagner stirbt am 13. Februar in Venedig.
- 1886** Franz Liszts Tod (Sterbehaus in der Lisztstraße).
- 1930** Richard Wagners Frau Cosima stirbt.
- 1930** Siegfried Wagner stirbt. Seine Frau Winifred Wagner übernimmt die Festspielleitung.
- 1945** Rund ein Drittel der Stadt wird bei alliierten Luftangriffen zerstört.
- 1948** Amtsantritt von Oberbürgermeister Hans Rollwagen (SPD).
- 1951** Die ersten Festspiele nach dem 2. Weltkrieg unter Wieland und Wolfgang Wagner.
- 1958** Amtsantritt von Oberbürgermeister Hans Walter Wild (SPD).

<b>1964</b>		Einweihung des Kreuzsteinbades als einem der schönsten Freibäder Nordbayerns.
<b>1965</b>		Einweihung der neuen Stadthalle.
<b>1966</b>		Abschluss der Städtepartnerschaft mit der französischen Stadt Annecy.
<b>1967</b>	17. Oktober	Wieland Wagner stirbt. Eröffnung des Stadions.
<b>1971</b>	14. Dezember	Der Bayer. Landtag beschließt die Errichtung der Universität Bayreuth.
<b>1972</b>	06. Mai	Einweihung des Neuen Rathauses.
<b>1973</b>	02. Mai	Gründung der Richard-Wagner-Stiftung.
<b>1975</b>	03. November	Die Universität Bayreuth nimmt den Vorlesungs- und Forschungsbetrieb auf.
<b>1976</b>	23./24. Juli	Das im Krieg zerstörte und wiederaufgebaute Wohnhaus Richard Wagners "Haus Wahnfried" wird durch die Richard-Wagner-Stiftung als Museum und Nationalarchiv in Dienst gestellt.
<b>1980</b>	05. März	Im Alter von 82 Jahren stirbt in Überlingen am Bodensee die Schwiegertochter Richard Wagners, Winifred Wagner.
<b>1986</b>	04. Juni	Das neue Klinikum nimmt seinen Betrieb auf.
<b>1988</b>	01. Mai	Amtsantritt von Oberbürgermeister Dr. Dieter Mronz (SPD).
	29. Oktober	Die für über 26 Mio. DM errichtete Oberfrankenhalle wird eingeweiht.
<b>1989</b>	11./12. November	Über 25 000 Bürger aus der damaligen DDR besuchen Bayreuth.
<b>1990</b>	26. April/ 06. Juli	Unterzeichnung des Partnerschaftsvertrages zwischen den Städten Bayreuth und Rudolstadt.
	31. Juli	Unterzeichnung des Kulturabkommens zwischen dem Land Burgenland und der Stadt Bayreuth.
<b>1993</b>	14. Juli	Die Stadt Bayreuth wird als Oberzentrum in Bayern ausgewiesen.
<b>1994</b>	01. Januar	Start des ganzjährigen Jubiläumsprogramms zum 800jährigen Bestehen Bayreuths: Ein Laserstrahl verbindet in der Neujahrsnacht das Neue Rathaus mit dem Festspielhaus.

<b>1995</b>	18. Oktober	Bayreuth hat als eine der ersten Städte die Vollversorgung mit Kindergartenplätzen realisiert.
<b>1996</b>	27. Juni	Das neue Historische Museum wird eröffnet.
	02. August	Einweihung der Herzchirurgischen Klinik am Roten Hügel.
<b>1997</b>	25. September	Als größte Privatinvestition aller Zeiten wird das innerstädtische Einkaufs- und Dienstleistungszentrum "Rotmain-Center" eingeweiht.
<b>1998</b>	09. September	Kultusminister Dr. Hans Zehetmair eröffnet die 6. Fakultät für Angewandte Naturwissenschaften der Universität Bayreuth.
<b>1999</b>	16. April	Die British-American Tobacco GmbH (B.A.T.) weiht ihren Erweiterungsbau und das neue Forschungszentrum ein: Bayreuth ist zentraler Werks- und Entwicklungsstandort in Deutschland.
	15. Mai/ 19. Juni	Bayreuth und La Spezia besiegeln ihre Städtepartnerschaft.
	19. November	Eröffnung der Lohengrin-Therme.
	03. Dezember	Einweihung des für 13 Mio. DM sanierten und zum Kunstmuseum umgebauten Alten Rathauses.
<b>2000</b>	09. Mai	Die Fachakademie für Evangelische Kirchenmusik wird zur Kirchlichen Musikhochschule aufgestuft.
<b>2003</b>	12. Februar	Einweihung der neuen bundesweiten Unternehmenszentrale der E.ON-Netz GmbH an der Bernecker Straße.
	02. Juli	Einweihung des "Kompetenzzentrums Neue Materialien" durch Ministerpräsident Dr. Edmund Stoiber.
	28. September	Im Geburtshaus Wilhelm Leuschners, Moritzhöfen 25, wird für den Gewerkschaftsführer und führenden Kopf des deutschen Widerstandes gegen die NS-Diktatur eine städtische Gedenkstätte eingeweiht.
<b>2004</b>	01. Januar	Fusion des Klinikums Bayreuth und des staatlichen Krankenhauses Hohe Warte in Trägerschaft der kommunalen "Klinikum Bayreuth GmbH".
	22. September	Verkehrsfreigabe für die neue Autobahnanschlussstelle Bayreuth-Süd.
<b>2005</b>	12. Mai	Bayreuth tritt als eines der ersten Mitglieder der Europäischen Metropolregion Nürnberg bei.



<b>2006</b>	26. März	Dr. Michael Hohl (CSU) wird mit 57,33 % zum neuen Oberbürgermeister der Stadt Bayreuth gewählt. Ulrich Pfeifer (SPD) erhält 42,67 % der Stimmen.
	26. April	Nach 18 Jahren Amtszeit wird OB Dr. Mronz im Beisein des Bayerischen Innenminister Dr. Beckstein mit einem Festakt in der Stadthalle verabschiedet. Höhepunkt der Feier ist die Auszeichnung des scheidenden Oberbürgermeisters mit der Ehrenbürgerwürde.
	22. Juni	Die Stadtkirche, eines der prägnantesten Bauwerke der historischen Innenstadt, muss wegen Einsturzgefahr gesperrt werden.
	20. November	Ende eines Nadelöhrs: Nach fast fünf Jahren findet der Ausbau der A 9 zwischen der Rastanlage Sophienberg und der Anschlussstelle Bayreuth-Nord seinen Abschluss. Bayerns Innenminister Dr. Beckstein gibt das Straßenbauwerk für den Verkehr frei.
<b>2007</b>	15. Mai	Konstituierende Sitzung des neuen Bayreuther Jugendparlaments.
	11. September	Wichtiger Ansiedlungserfolg für Bayreuth: Das Schweizer Unternehmen MTS wird künftig im Sondergebiet für Forschung und Entwicklung in Bayreuth-Wolfsbach Prototypen von hochtemperaturfesten Turbinenschaufeln produzieren.
	24. Oktober	Der Stadtrat Bayreuth gibt grünes Licht für die architektonische Umgestaltung der Fußgängerzone nach Abzug der Stadtbusse vom Markt.
	26. Oktober	Mit der Einweihung der neuen Zentralen Omnibus-Haltestelle am Hohenzollernplatz durch OB Dr. Michael Hohl realisiert die Stadt Bayreuth eines der wichtigsten Bauvorhaben für die weitere Entwicklung der Innenstadt.
	13. Dezember	Trauerfeier für Gudrun Wagner in der Ordenskirche: Die Gattin von Festspielleiter Dr. Wolfgang Wagner war am 28. November überraschend verstorben.
<b>2008</b>	02. März	Bei der Stadtratswahl 2008 ergibt sich folgende Sitzverteilung: CSU: 13 Sitze; SPD: 10 Sitze; Bayreuther Gemeinschaft: 10 Sitze; Bündnis 90/Die Grünen: 4 Sitze; Junges Bayreuth: 2 Sitze; FDP: 2 Sitze; BT go!: 2 Sitze; Bayreuther Bürger Liste: 1 Sitz.
	07. Mai	Konstituierende Sitzung des neuen Stadtrats: Thomas Ebeberger (CSU) wird zum 2. Bürgermeister, Dr. Beate Kuhn (SPD) zur 3. Bürgermeisterin gewählt.

	04. Juli	Mit einem Festakt im Markgräflichen Opernhaus werden die Feierlichkeiten zum Markgräfin Wilhelmine-Doppeljubiläum offiziell eröffnet.
	28. August	Das Festspielhaus verabschiedet Wolfgang Wagner, der die Bayreuther Festspiele 58 Jahre lang geleitet hatte.
	01. September	Der Stiftungsrat der Bayreuther Festspiele entscheidet: Katharina Wagner und Eva Wagner-Pasquier werden gemeinsam die künftige Festspielleitung übernehmen.
<b>2009</b>	21. Oktober	Im Neuen Rathaus unterzeichnen OB Dr. Michael Hohl und Bürgermeister Tomáš Chalupa eine Vereinbarung über freundschaftliche Zusammenarbeit zwischen der Stadt Bayreuth und dem Stadtbezirk Prag 6.
	01. März	Stellvertretend für Bayreuths jüdische Mitbürger wird Hanneliese Wandersmann, einzige noch lebende jüdische Zeitzeugin des Holocaust, von OB Dr. Michael Hohl mit der Bayreuth-Medaille in Gold ausgezeichnet.
	03. April	Bayreuth erhält den Zuschlag für die Landesgartenschau 2016.
	03. Juli	Mit einem Festakt im Markgräflichen Opernhaus erinnert die Stadt an den 300. Geburtstag von Markgräfin Wilhelmine. Die Feier wird umrahmt von einer spektakulären Lichtinszenierung in der Innenstadt.
	25. Juli	Die erste Festspielsaison unter der Leitung von Eva Wagner-Pasquier und Katharina Wagner wird mit der Wagner-Oper „Tristan und Isolde“ in einer Inszenierung von Christoph Marthaler und unter der musikalischen Leitung von Peter Schneider eröffnet.
	16. - 22. Oktober	Der Internationale Franz-Liszt-Klavierwettbewerb der Hochschule für Musik in Weimar ist erstmals in Bayreuth zu Gast. Beide Partner wollen auch künftig bei der Austragung des renommierten Wettbewerbs kooperieren.
<b>2010</b>	13. Januar	Oberbürgermeister Dr. Michael Hohl und Adem Dalgiç, Oberbürgermeister der türkischen Stadt Tekirdag, unterzeichnen eine Absichtserklärung für eine offizielle Städtepartnerschaft.
	21. März	Bayreuth trauert um seinen Ehrenbürger und langjährigen Festspielleiter Dr. Wolfgang Wagner, der im Alter von 90 Jahren verstirbt.
	02. Juli/ 26. Oktober	Bayreuth und das österreichische Burgenland feiern das zwanzigjährige Bestehen ihrer Kulturpartnerschaft.

	03. Oktober	Mit einer Feierstunde in der Stadthalle begehen die Städte Bayreuth und Rudolstadt den 20. Geburtstag ihrer deutsch-deutschen Partnerschaft.
	08. Oktober/ 27. Oktober	Der renommierte Museumsarchitekt Volker Staab aus Berlin wird 1. Preisträger des Architekturwettbewerbs zur Neugestaltung von Haus Wahnfried. Der Stadtrat stimmt am 27.10. mit großer Mehrheit für eine Umsetzung seines Entwurfs.
	18. November	Anlässlich des 2. Bayreuther Zukunftsforums zeichnet Oberbürgermeister Dr. Hohl Prinz Hassan ibn Talal von Jordanien mit dem Wilhelmine-von-Bayreuth-Preis aus.
<b>2011</b>	01. Februar	Das Markgräfliche Opernhaus wird als Vorschlag der Bundesrepublik für die Aufnahme ins UNESCO-Welterbe nominiert.
	09. Februar	Eine neue Ära der städtischen Bildungsarbeit beginnt: Mit einem Festakt, bei dem die Präsidentin des Deutschen Volkshochschulverbandes Prof. Dr. Rita Süßmuth den Festvortrag hält, wird Bayreuths RW21 als neues Domizil für Stadtbibliothek und Volkshochschule eröffnet.
	16. April	Nach rund zweijähriger Bauzeit ist der neue Marktplatz fertig: Bei einem Umbaufest übergibt Oberbürgermeister Dr. Michael Hohl Bayreuths sanierte und umgestaltete Fußgängerzone offiziell an die Bevölkerung.
	22. Oktober	Mit einem Festakt erinnert die Stadt Bayreuth an den 200. Geburtstag von Franz Liszt. Chor und Orchester der Liszt-Akademie Budapest unter der Leitung von László Kovács spielen Höhepunkte aus Liszts Oratorium „Christus“.
	02. Dezember	Im Alter von 69 Jahren stirbt Bayreuths Ehrenbürger und langjähriger Bürgermeister Bernd Mayer.
<b>2012</b>	10. Februar	Einweihung des Erweiterungsbaus der Rechts- und Wirtschaftswissenschaften der Universität Bayreuth durch Staatsminister Dr. Wolfgang Heubisch.
	25. März	Brigitte Merk-Erbe („Bayreuther Gemeinschaft“) setzt sich bei der Oberbürgermeisterwahl in einem Stichentscheid mit 52,77 % gegen den bisherigen Amtsinhaber Dr. Michael Hohl (CSU) durch.
	26. April	Mit dem Spatensticht für den Bau einer Mikwe, eines rituellen Tauchbades, fällt der Startschuss für die Weiterentwicklung des jüdischen Gemeindezentrums in der Münzgasse.
	30. Juni	Die UNESCO kürt das Markgräfliche Opernhaus zum Welterbe.

	25. Juli	Eröffnung der Bayreuther Festspiele mit der Wagner-Oper „Der fliegende Holländer“ in einer Inszenierung von Jan Philipp Gloger und unter der musikalischen Leitung von Christian Thielemann. Zu den Premierengästen gehören Bundeskanzlerin Dr. Angela Merkel und der Bayerische Ministerpräsident Horst Seehofer. Während der Festspielzeit sorgt die gemeinsam von Stadt und Richard-Wagner-Stiftung präsentierte Ausstellung „Verstummte Stimmen“ zur Ausgrenzung jüdischer Künstler während der NS-Zeit für Aufsehen.
	22. September	Die neue Städtepartnerschaft zwischen Bayreuth und Tekirdag wird mit der Vertragsunterzeichnung durch Oberbürgermeisterin Brigitte Merk-Erbe und ihren türkischen Amtskollegen Adem Dalgic im Neuen Rathaus besiegelt.
	13. Dezember	Der tschechische Staatspräsident Prof. Dr. Václav Klaus trägt sich im Zuge eines Bayreuth-Besuchs in das Goldene Buch der Stadt ein.
<b>2013</b>	06. Januar	Unter dem Motto „Da steckt Wagner drin“ feiert die Stadt Bayreuth das Jubiläumsjahr anlässlich Richard Wagners 200. Geburtstags. Den Auftakt macht das weltbekannte Wiener Bläserseptett Mnozil Brass.
	21. März	Nach umfangreichen Umbauarbeiten präsentiert sich das Jean-Paul-Museum der Stadt Bayreuth zum 250. Geburtstag des Dichters mit neuem Konzept der Öffentlichkeit.
	05. Juni	Der Jurist Professor Dr. Stefan Leible wird neuer Präsident der Universität Bayreuth. Hochschulrat und Senat wählen den 49jährigen zum Amtsnachfolger von Professor Dr. Rüdiger Bormann.
	25. Juli	Eröffnung der Bayreuther Festspiele mit der Wagner-Oper "Der fliegende Holländer" in der Inszenierung von Jan Philipp Gloger und unter der musikalischen Leitung von Christian Thielemann. Die Reihe der Premierengäste wird von Bundespräsident Joachim Gauck angeführt.
	26. Juli	Im Beisein hochrangiger Vertreter aus Bund, Land, Regierungsbezirk und Stadt sowie der Familie Wagner wird der Grundstein für den Neubau des Richard Wagner Museums gelegt.
	27. September	Der Bayerische Umweltminister Dr. Marcel Huber gibt den Startschuss für die Bauarbeiten zur Landesgartenschau 2016 in Bayreuth.

<b>2014</b>	16. März	Bei der Stadtratswahl 2014 ergibt sich folgende Sitzverteilung: CSU: 13 Sitze; SPD: 9 Sitze; Bayreuther Gemeinschaft: 8 Sitze; Bündnis 90/Die Grünen: 5 Sitze; Junges Bayreuth: 3 Sitze; FDP: 3 Sitze; Die Unabhängigen: 2 Sitze; Bayreuther Bürger Liste: 1 Sitz.
	11. April	Die Stadt Bayreuth erhält in Würdigung ihres Engagements um die europäische Einigung die Ehrenplakette des Europaparlaments.
	07. Mai	Der Stadtrat wählt in seiner konstituierenden Sitzung für die Amtsperiode 2014 bis 2020 Thomas Ebersberger (CSU) zum 2. Bürgermeister und Dr. Beate Kuhn (SPD) zur 3. Bürgermeisterin.
	09. Juli	Oberbürgermeisterin Brigitte Merk-Erbe wird von der Vollversammlung des Bayerischen Städtetags in Altötting ins Präsidium des Deutschen Städtetags gewählt.
	26. Juli	Mit einem Festakt in der Oberfrankenhalle feiert das Gymnasium Christian-Ernestinum sein 350-jähriges Bestehen. Die Festrede hält der ehemalige Bayerische Kultusminister Professor Dr. Hans Maier.
	22. September	Die Sparkasse Bayreuth beginnt mit dem Abriss ihres 1968 errichteten, stadtbildprägenden Gebäudes am Luitpoldplatz. Bis Ende 2016 wird an gleicher Stelle für knapp 19 Millionen Euro ein fünfstöckiger Neubau entstehen.
	07. November	Mit der Einweihung eines Erweiterungsbaus für den städtischen Kindergarten Graserstraße erreicht die Stadt Bayreuth eine Versorgungsquote von 60 Prozent für Krippenkinder ab einem Jahr.
<b>2015</b>	29. April	Der Bayreuther Stadtrat stimmt für die große Lösung zur Sanierung der Stadthalle. Ihr umfassender Umbau wird rund 55 Millionen Euro kosten.
	04. Juli/ 25. Oktober	Anlässlich des 25-jährigen Bestehens der Kulturpartnerschaft Bayreuths mit dem österreichischen Burgenland findet im Neuen Rathaus ein Festakt statt. Im Oktober reist eine Bayreuther Stadtratsdelegation zum Gegenbesuch ins Burgenland.
	18./19. Juli	Die Universität Bayreuth feiert ihren 40. Geburtstag. Im Jubiläumsjahr der Universität findet u. a. die Jahrestagung der African Literature Association (ALA) statt. Das neue Forschungsgebäude des Fraunhofer-Zentrums für Hochtemperatur-Leichtbau in Wolfsbach wird eröffnet (28.07.2015), und Prof. Daniel J. Frost wird zu den Leibniz-Preisträgern des Jahres 2016 gekürt.



	26. Juli	Die Richard-Wagner-Stiftung und die Stadt Bayreuth eröffnen das für rund 20 Millionen Euro in drei Jahren Bauzeit sanierte und neugestaltete Richard-Wagner-Museum. Rund 700 Gäste wohnen dem Festakt auf dem Vorplatz von Haus Wahnfried bei. Angeführt wird die Gästeliste von der Beauftragten der Bundesregierung für Kultur und Medien, Prof. Monika Grütters, sowie vom Bayerischen Staatsminister für Bildung und Kultus, Wissenschaft und Kunst, Dr. Ludwig Spaenle. Die Festrede hält Prof. Dr. Nike Wagner.
	24. August	Die Segelflieger der Luftsportgemeinschaft Bayreuth (LSG) gewinnen die 1. Bundesliga 2015. Wenige Tage später haben sie auch in der Weltliga nach Wertungsschluss die Nase vorn. Damit hat sich die LSG gegen 1095 andere Vereine aus der ganzen Welt durchgesetzt.
	30. September	Der Stadtrat gibt – auf Vorschlag von Oberbürgermeisterin Brigitte Merk-Erbe – grünes Licht für den Ankauf der Schlossgalerie in der Kanalstraße. In dem Gebäude wird an exponierter Stelle in der Innenstadt ein Bürgerrathaus für publikumsintensive Dienststellen der Stadtverwaltung entstehen.
	03. Oktober	25 Jahre Städtepartnerschaft zwischen Bayreuth und Rudolstadt. Mit einem Festakt auf der Heidecksburg feiern beide Partner vor dem Hintergrund des 25. Jahrestags der deutschen Wiedervereinigung ihr Bündnis.
	12. Dezember	Der Polymerspezialist Rehau AG plant eine Ansiedlung in Bayreuth: Zunächst sollen an dem neuen Standort Bayreuth 50 Arbeitsplätze entstehen, langfristig könnten fast 500 Arbeitsplätze geschaffen werden.
<b>2016</b>	09. Januar	Mit einem Festakt im Neuen Rathaus feiern Bayreuth und Anancy das 50-jährige Bestehen ihrer Partnerschaft. Oberbürgermeisterin Brigitte Merk-Erbe und ihr französischer Amtskollege, Jean Luc Rigaut, würdigen die Jumelage im Beisein zahlreicher Gäste.
	22. April	Die Bayerische Umweltministerin Ulrike Scharf eröffnet gemeinsam mit Oberbürgermeisterin Brigitte Merk-Erbe die Landesgartenschau in Bayreuth. Auf der rund 45 Hektar großen Ausstellungsfläche wird die bislang größte Schau in Bayern geboten. Unter dem Motto „Musik für die Augen“ finden bis zum 9. Oktober rund 4000 Veranstaltungen statt. Mehr als 900.000 Menschen besuchen von April bis Oktober die Landesgartenschau.
	14. Juli	Der Zigarettenhersteller British American Tobacco (BAT) kündigt den Abbau von 950 Arbeitsplätzen in Bayreuth an. In Reaktion hierauf stellen Universität, Wirtschaftskammern und Stadt einen Tag später ein gemeinsames Strukturprogramm für den Wirtschaftsraum Bayreuth vor.

	25. Juli	Die Bayreuther Festspiele werden mit der Wagner-Oper „Parsifal“ in der Inszenierung von Uwe Eric Laufenberg und unter der musikalischen Leitung von Hartmut Haenchen eröffnet. Aus Respekt vor den Opfern eines Amoklaufs in München wenige Tage zuvor verzichtet die Stadt Bayreuth auf den sonst üblichen „roten Teppich“ zur Begrüßung der Festspielprominenz. Auch der traditionelle Staatsempfang der Bayerischen Staatsregierung im Neuen Schloss wird abgesagt.
	15. September	Die Firma Rehau AG kauft vom Bezirk Oberfranken ein rund 2,8 Hektar großes Grundstück am Nordring. Damit wird der Weg frei „für die wichtigste und bedeutendste Wirtschaftsansiedlung in Bayreuth der vergangenen Jahrzehnte“, so Oberbürgermeisterin Brigitte Merk-Erbe.
	02. Dezember	Der Bundestag beschließt das Bundesschienenwegeausbaugesetz. Nach jahrelangem Ringen ist dort auch die Elektrifizierung der Franken-Sachsen-Magistrale als Grundvoraussetzung für eine bessere Bahnanbindung Bayreuths im vordringlichen Bedarf aufgenommen.
<b>2017</b>	23. Januar	Nach 16 Monaten Bauzeit und Baukosten von rund 5,2 Millionen Euro wird die neue Dreifachsporthalle am Roten Main fertiggestellt. Sie dient dem Sportunterricht der umliegenden Schulen ebenso wie den Trainingswünschen zahlreicher Sportvereine.
	08. April	Das ehemalige Landesgartenschau Gelände Wilhelminenaue wird der Bayreuther Bevölkerung bei einem Fest als neuer Naherholungspark zurückgegeben.
	02. Mai	Oberbürgermeisterin Brigitte Merk-Erbe gibt den symbolischen Startschuss für die Sanierungsarbeiten an der Stadthalle, die zu einem modernen Kulturzentrum umgebaut wird.
	11. Mai	Bei einem verheerenden Brand wird die Traditionsgaststätte „Rosenau“ völlig zerstört. In der Stadt gilt über Stunden Katastrophenalarm.
	21. Juni	Das Klinikum Bayreuth erhält einen Medizincampus Oberfranken. Der Beschluss der Bayerischen Staatsregierung bedeutet mehr als 100 neue Arbeitsplätze und bis zu 400 zusätzliche Studenten.

	23. Juni	Die Bayreuther Jugendherberge wird eröffnet. Das für 10,5 Millionen Euro errichtete Gebäude ist in seiner Konzeption bayernweit einmalig und setzt als Integrations-Herberge auch bundesweit Maßstäbe.
	14. Oktober	Mit einem Festakt in der Oberfrankenhalle feiert das Richard-Wagner-Gymnasium sein 150jähriges Bestehen.
<b>2018</b>	01. Februar	Unter dem Motto „Grünes Wohnen in der Lenbachstraße“ investiert die städtische Wohnungsbaugesellschaft Gewog rund 21 Millionen Euro in den Abbruch von Mehrfamilienhäusern aus den 1950er Jahren und den Bau von 138 Wohnungen mit einem Parkdeck.
	12. April	Bayerns Ministerpräsident Dr. Markus Söder eröffnet das UNESCO-Weltkulturerbe Markgräfliches Opernhaus nach sechsjähriger Sanierungszeit mit einem Staatsempfang und der Premiere der Oper „Artaserse“. Der Freistaat hat in die Renovierung des einzigartigen Juwels barocker Theaterkultur knapp 30 Millionen Euro investiert. Am 1. Mai geben die Berliner Philharmoniker auf Einladung der Stadt dort ihr traditionelles Europakonzert, das weltweit übertragen wird.
	07. September	Die Bayerische Wissenschaftsministerin Prof. Dr. Marion Kiechle eröffnet das Bayerische Zentrum für Batterietechnik an der Universität Bayreuth.
	18. September	Die Bayerische Staatsregierung gibt grünes Licht für den Medizincampus Oberfranken, der bereits zum Wintersemester 2019/2020 an den Start geht. Das Klinikum Bayreuth wird zum universitären Ausbildungsstandort für Mediziner.
	22. September	Die Firma TenneT weiht ihre neue Unternehmenszentrale am Standort Bayreuth ein. Bayreuth wird deutschlandweit zu einem Schwerpunkt der Energiewirtschaft.
	16. November	Erstmals in der Geschichte der Stadt Bayreuth liegt die Einwohnerzahl über 75.000. Nach der Fortschreibung der Bevölkerungsstatistik durch das Einwohner- und Wahlamt der Stadt liegt die Zahl am 31. Oktober bei genau 75.572 Einwohnern.

<b>2019</b>	18. Januar	Die ehemalige Landtags-Vizepräsidentin und langjährige Stadträtin Anneliese Fischer wird für ihr herausragendes soziales, politisches sowie gesellschaftliches Engagement mit der Ehrenbürgerwürde der Stadt Bayreuth ausgezeichnet.
	12. April	Für 20 Millionen Euro ist am Fraunhofer-Institut ein Neubau für ein Hochtemperatur-Leichtbau-Zentrum entstanden. Bayerns Wirtschaftsminister Hubert Aiwanger würdigt die damit verbundene Pionierarbeit des Fraunhofer-Zentrums in Bayreuth.
	06. Juni	Mit einem Konzert im Markgräflichen Opernhaus feiert Bayreuth den 150. Geburtstag von Siegfried Wagner.
	24. Juli	Festakt im Festspielhaus anlässlich des 100. Geburtstags von Wolfgang Wagner. Zu den Gästen gehört auch Bundeskanzlerin Dr. Angela Merkel.
	12. Oktober	Die Bayreuther Volkshochschule feiert ihr 100jähriges Bestehen.
	18. Oktober	Als erste Deutsche gewinnt die Bayreutherin Anne Haug die Triathlon-Weltmeisterschaft auf Hawaii. Bei einem Empfang im Rathaus trägt sich die Sportlerin ins Goldene Buch der Stadt ein.
<b>2020</b>	02. Januar	Bayreuths Ehrenbürgerin und Landtagsvizepräsidentin a. D. Anneliese Fischer stirbt im Alter von 94 Jahren.
	15. März	Die Corona Pandemie erreicht Bayreuth. Sämtliche städtische Einrichtungen werden geschlossen, ebenso Schulen und Kindertagesstätten. Die Kommunalwahlen finden trotzdem statt.
	29. März	Thomas Ebersberger (CSU) wird in einer Stichwahl mit 53,6% der Stimmen zum Oberbürgermeister gewählt. Auf seine Amtsvorgängerin Brigitte Merk-Erbe (Bayreuther Gemeinschaft) entfallen 46,4%.
	13. Mai	Konstituierende Sitzung des Stadtrats in der Oberfrankenhalle. Im neu gewählten Gremium sind die Parteien mit folgender Sitzverteilung vertreten: CSU: 10; Bündnis 90/Die Grünen: 8; SPD: 8; Bayreuther Gemeinschaft – Freie Wähler: 7; Junges Bayreuth: 3; FDP: 2; Die Unabhängigen: 2; AfD: 2; Frauenliste: 1; Die Linke: 1. Andreas Zippel (SPD) wird zum 2. Bürgermeister, Stefan Schuh (Junges Bayreuth) zum 3. Bürgermeister der Stadt gewählt.

	03. September	Der Bayerische Staatsminister für Wissenschaft und Kunst Bernd Sibler und Oberbürgermeister Thomas Ebersberger eröffnen das neue Opernfestival Bayreuth Baroque. 200 Gäste aus dem In- und Ausland erleben die Premiere von Nicola Antonio Parporas Oper „Carlo il Calvo“ im Markgräflichen Opernhaus.
	04. September	Die Sanierung und der Umbau der Stadthalle zum modernen Friedrichsforum erreicht mit dem Richtfest ein wichtiges Etappenziel. Mit Baukosten von rund 85 Millionen Euro ist das Friedrichsforum das derzeit bedeutendste Kulturprojekt Bayreuths.
<b>2021</b>	27. Mai	Das Interimsgründerzentrum „StartUp Point“ als neuer Anlaufpunkt für Gründer nimmt seinen Betrieb auf.
	29. Juni	Die Arbeiten am Bau eines neuen Stadtteils, der Uni und Stadt verknüpft, beginnen. Im Stadtteil Kreuzstein, auf dem ehemaligen Zapf-Areal, entsteht in den nächsten Jahren auf sieben Hektar Fläche ein Wohn- und Gewerbepark mit Erholungswert mit rund 700 neuen Wohnungen.
	29. Juli	Die Stadtbibliothek Bayreuth feiert ihr 100-jähriges Bestehen unter anderem mit der Herausgabe des Jubiläumsmagazins „Lesezeichen“.
	27. August	Bayerns Ministerpräsident Dr. Markus Söder besucht das Markgräfliche Opernhaus und sichert dem Festival „Bayreuth Baroque“ weitere finanzielle Unterstützung des Freistaats zu.
	27. Oktober	Der Stadtrat gibt grünes Licht für das teuerste städtische Bauprojekt der Nachkriegszeit: Für rund 132 Millionen Euro wird in den kommenden Jahren ein Neubau für die Staatliche Gewerbliche Berufsschule realisiert.
	10. Dezember	Die Kooperationspartner des Medizincampus Oberfranken unterzeichnen die Verträge für das Multi-Millionen-Projekt einer „Uniklinik light“ in Bayreuth. Mit dem Projekt werden im Endausbau 600 neue Medizin-Studienplätze geschaffen.
<b>2022</b>	26. April	Der Stadtrat Bayreuth verabschiedet ein ambitioniertes Klimaschutzkonzept. Bis zum Jahr 2040 will die Stadt klimaneutral werden.



	22. Mai	Mit einem Festakt im Markgräflichen Opernhaus wird an die Grundsteinlegung des Festspielhauses vor 150 Jahren erinnert.
	21. August	Bundespräsident Frank-Walter Steinmeier besucht die Aufführung der Wagner-Oper „Tannhäuser“ im Festspielhaus und trägt sich ins Goldene Buch der Stadt ein.
	17. November	Einweihung des neuen Feuerwehrgerätehauses Süd: Für rund 3,1 Millionen Euro haben drei Feuerwehr-Abteilungen ein neues Domizil an der Thiergärtner Straße bekommen.
	02. Dezember	Einweihung des neuen Bayerischen Forschungszentrums für Batterietechnik an der Universität Bayreuth. Unter den Gästen befinden sich der Bayerische Ministerpräsident Dr. Markus Söder und Wissenschaftsminister Markus Blume.
<b>2023</b>	26. Januar	Die Stadt Bayreuth hat am Sternplatz ein akustisches Mahnmal zur Erinnerung an die Bayreuther Opfer der Shoah errichtet. Bei einer Gedenkstunde wird es gemeinsam mit dem Beauftragten der Bayerischen Staatsregierung für jüdisches Leben und gegen Antisemitismus, Dr. Ludwig Spaenle, eröffnet.
	23. Februar	Bayreuth besiegelt eine Patenschaft mit den US-Streitkräften in Grafenwöhr. Oberbürgermeister Thomas Ebersberger und Commander Derek Reeves unterzeichnen im Rathaus eine Patenschafts-Urkunde.
	31. März	Spatenstich für den Neubau der Staatlichen Berufsschule an der Kerschensteinerstraße. Zum Startschuss des Bauprojekts kommt der Bayerische Ministerpräsident Dr. Markus Söder nach Bayreuth. Rund 132 Mio. Euro werden bis 2029 in die neuen Schulgebäude investiert.
	21. April	Im Redouten-Haus neben dem Markgräflichen Opernhaus wird das neue Welterbe-Museum eröffnet. 16 Millionen Euro hat der Freistaat Bayern in das Museum samt Informationszentrum investiert.
	10. Juni/ 14. Juni	Bayreuth ist für vier Tage Host-Town der Special Olympic World Games in Berlin und beherbergt in dieser Zeit 49 Athletinnen und Athleten sowie Verantwortliche aus den Bereichen Training und Betreuung aus Rumänien.

	06. September	Bayreuth bekommt eine neue Reha-Klinik der Deutschen Rentenversicherung: In Seulbitz findet der Spatenstich für eine der modernsten Gesundheitseinrichtungen in Bayern statt.
	13. Oktober	Grundsteinlegung für den Neubau des Stadtarchivs mit Sanierung der Leers'schen Villa. Für rund 20 Millionen Euro bekommt das „Gedächtnis der Stadt“ an der Bernecker Straße ein neues Domizil.
<b>2024</b>	10. Januar	Die Tourismus-Entwicklung Bayreuths geht weiterhin steil bergauf. 2023 erreicht Bayreuth den Rekord einer halben Million Übernachtungen.
	08. April	Die Städtepartnerschaft zwischen Bayreuth und La Spezia besteht seit 25 Jahren (Aus diesem Anlass wird eine Ausstellung im Rathaus gezeigt).
	15. April	Die Stadt Bayreuth darf sich Fairtrade-Town nennen und das entsprechende Siegel tragen. Auch das Markgräfin-Wilhelmine-Gymnasium ist ab sofort eine Fairtrade-Schule.
	04. Mai/ 05. Mai	Die Lenkungsgrerien der Klinikum Bayreuth GmbH haben sich auf ein 800-Millionen-Euro-Projekt zum schrittweisen Ausbau und zur Erneuerung des Klinikums Bayreuth geeinigt.
	10. Mai	Der Weg der Erdgeschichte im Röhrensee wird eröffnet.
	31. Mai	Beim Park-Ranking von Testberichte.de landet die Eremitage auf dem 1. Platz als Bayerns schönster Park.
	15. Juni/ 16. Juni	Die Bayreuther Wohnungsgesellschaft (Gewog) feiert ihr 75-jähriges Bestehen.
	08. Juli	Bei der Challenge Roth erreicht die Bayreutherin Anne Haug mit unter sechs Minuten einen neuen Weltrekord beim Triathlon-Langdistanz.

## Geographische Angaben

<b>Geographische Lage:</b>	49° 56' 46" nördl. Breite und 11° 34' 44" östl. Länge von Greenwich	
<b>Ortszeit:</b>	Differenz zur mitteleuropäischen Zeit (MEZ) 13 Minuten und 41 Sekunden.	
<b>Höhenlage:</b>	345 m über NN Hauptbahnhof	
<b>Höchster Punkt:</b>	527 m über NN Oschenberg	
<b>Niedrigster Punkt:</b>	326 m über NN Roter Main unterhalb der Kläranlage	
<b>Gesamtgebietsfläche:</b>	6 691,0 ha	
<b>Größte Ausdehnung des Stadtgebiets:</b>	West-Ost-Richtung	11,4 km
	Nord-Süd-Richtung	9,8 km
	Nordost-Südwest- Richtung	10,0 km
	Nordwest-Südost- Richtung	10,8 km
<b>Länge der Stadtgrenze:</b>	ohne Exklave	61,1 km
	mit Exklave "Dörnhofer Wiesen"	71,5 km
<b>Länge der Wasserläufe innerhalb der Stadtgrenzen:</b>	Roter Main	21,5 km
	Main-Mühlbach	1,8 km
	Mistelbach	4,6 km
	Sendelbach	4,0 km
	Tappert	9,5 km
	Steinach	2,6 km
	Aubach	7,4 km
<b>Fläche des Röhrensees:</b>	2,2 ha	
<b>Fläche des Hammerstätter Sees</b>	2,0 ha	
<b>Gesamtlänge der Kanalisation:</b>	399,46 km	
<b>Gesamtlänge des Straßennetzes:</b>	519,928 km	

## Klimadaten von Bayreuth

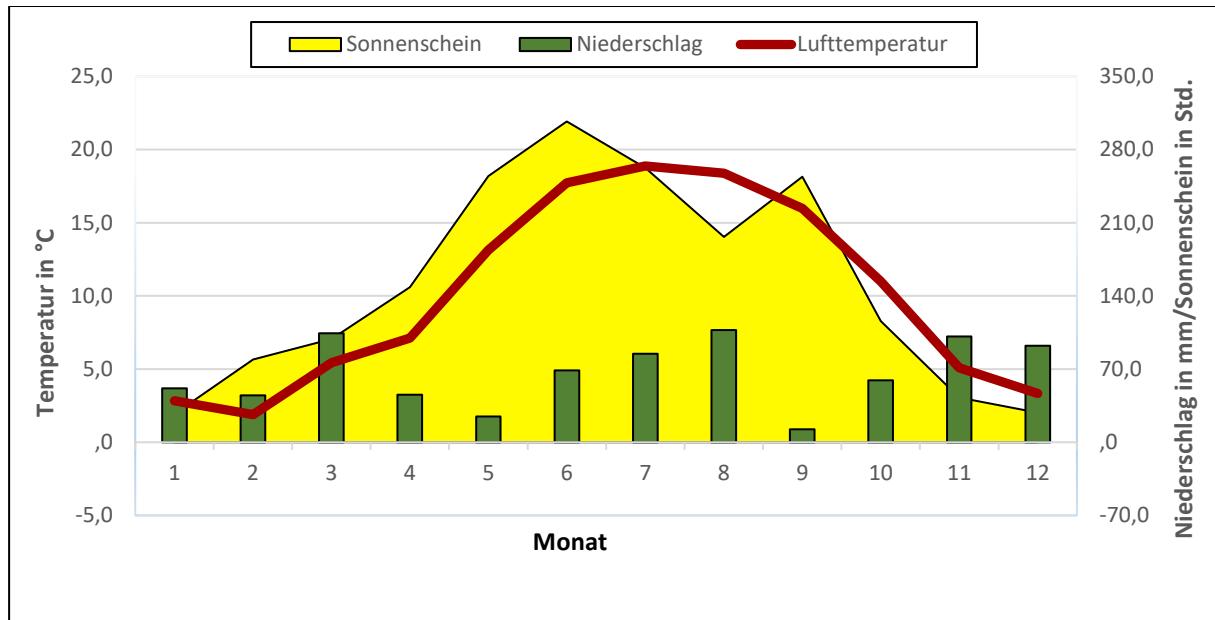
Messstation: Heinersreuth – Vollhof

Monat	Monatsmitteltemperatur in °Celsius		Monatsniederschlags- summe in l/m <sup>2</sup>		Monatssumme der Sonnenscheindauer in Stunden	
	2023	2024	2023	2024	2023	2024
Jan.	2,84	0,62	51,6	81,6	27,0	67,9
Feb.	1,89	6,33	44,9	78,4	79,3	42,9
März	5,44	6,65	104,2	18,2	98,7	133
April	7,13	9,62	45,6	77,5	148,3	173,4
Mai	13,14	14,43	24,8	104,8	254,62	176,9
Juni	17,74	17,35	68,9	59,2	306,93	217,8
Juli	18,88	18,96	84,8	36,6	262,63	248,5
Aug.	18,39	20,08	107,3	16,5	196,45	275,5
Sept.	15,99	15,18	12,3	102,8	254,08	166,77
Okt.	11,00	10,53	59,4	64,1	116,04	70,7
Nov.	5,08	4,12	101,1	37,5	42,87	57,97
Dez.	3,33	1,37	92,3	46,9	28,33	44,85

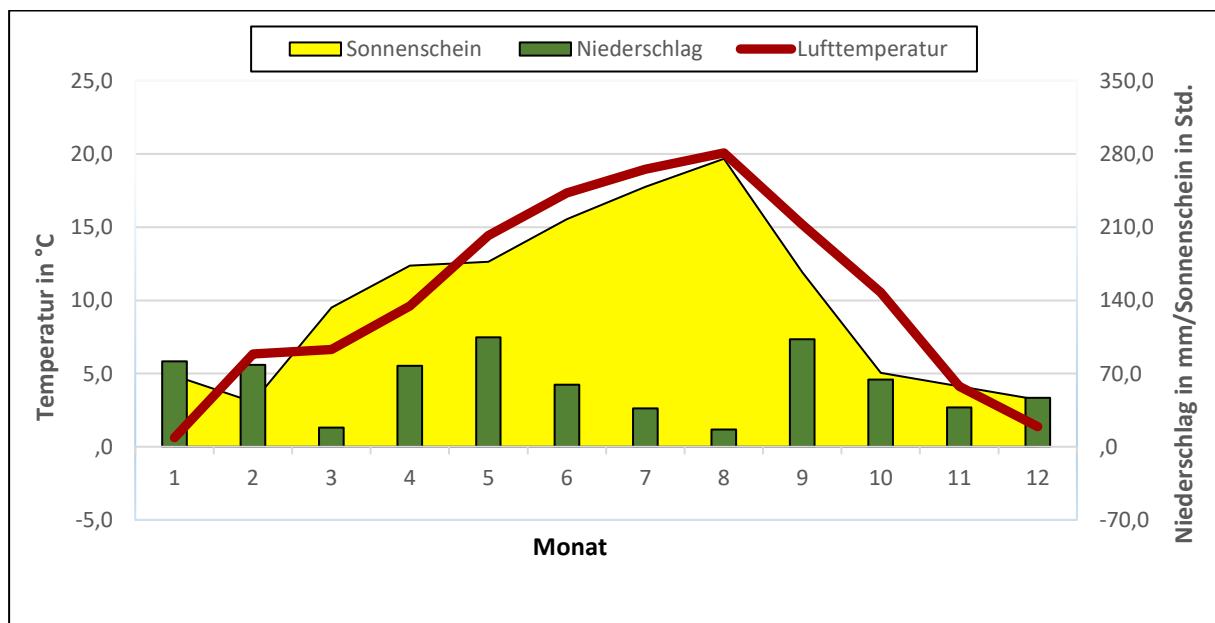
Quelle: Deutscher Wetterdienst München

## Klimadaten Grafik

**2023**



**2024**



## **Das Stadtratskollegium**

### **I. Bürgermeister**

#### **Oberbürgermeister:**

Thomas E b e r s b e r g e r , CSU  
(1. Wahlperiode: 01.05.2020 – 30.04.2026)

#### **Weitere Bürgermeister:**

##### 2. ehrenamtlicher Bürgermeister:

Dr. Andreas Z i p p e l , SPD  
(Wahlperiode 01.05.2020 - 30.04.2026)

##### 3. ehrenamtliche Bürgermeister:

Stefan S c h u h , JB  
(Wahlperiode 01.05.2020 - 30.04.2026)

### **II. Ehrenamtliche Stadtratsmitglieder**

(Wahlperiode 01.05.2020 - 30.04.2026)

#### **Aufgliederung nach Parteien und Wählergruppen:**

Partei oder Wählergruppe	Anzahl der Sitze
Christlich-Soziale Union (CSU)	10
Sozialdemokratische Partei Deutschlands (SPD)	8
BÜNDNIS 90/DIE GRÜNEN	8
FREIE WÄHLER Bayern/Bayreuther Gemeinschaft – Freie Wähler e.V. (FREIE WÄHLER/Bayreuther Gemeinschaft – Freie Wähler e.V.)	7
Junges Bayreuth (JB)	3
Freie Demokratische Partei (FDP)	2
DIE UNABHÄNGIGEN (DU) (DIE UNABHÄNGIGEN (DU))	2
Alternative für Deutschland (AfD)	2
Frauenliste (FL)	1
DIE LINKE (DIE LINKE)	1
<b>Gesamtzahl der Sitze:</b>	<b>44</b>

## Die Beschäftigten der Stadtverwaltung

	Beamte davon (...) Teilzeit	Beamten- anwärter	Beschäftigte davon (...) Auszubildende	nicht vollbeschäftigte u. nebenamtliche Mitarbeiter	Praktikanten	gesamt:
Stadtverwaltung	217 (38)	30	800 (28)	259	7	1.313
Schulen	96 (36)	-	40 (0)	47	-	183
<b>insgesamt</b>	<b>313 (74)</b>	<b>30</b>	<b>840 (28)</b>	<b>306</b>	<b>7</b>	<b>1.496</b>

## Die Beschäftigten der Hospitalstiftung

	Beamte davon (...) Teilzeit	Beamten- anwärter	Beschäftigte davon (...) Auszubildende	nicht vollbeschäftigte u. nebenamtliche Mitarbeiter	Praktikanten	gesamt:
Hospitalstiftung	-	-	57 (4)	68	-	125

## Die Beschäftigten der Stadtwerke-Gesellschaften

	Beschäftigte davon (...) Auszubildende
Stadtwerke Bayreuth Holding GmbH	48 (0)
Stadtwerke Bayreuth Energie- und Wasser GmbH	217 (11)
Stadtwerke Bayreuth Verkehr und Bäder GmbH (einschließlich Bayreuther Thermalbad GmbH)	132 (1)
<b>insgesamt:</b>	<b>397 (12)</b>

Quelle: Stadtwerke Bayreuth Holding GmbH



## **Stadtchronik 2024**

- |            |   |
|------------|---|
| 03.01.2024 | Oberbürgermeister Ebersberger stellt sich bei einem Interview des Nordbayerischen Kuriers Fragen, die Stadt Bayreuth im Jahr 2024 beschäftigen werden – u. a. Inflation, Fachkräftemangel, Klimadebatte |
| 03.01.2024 | Das Opernhausmuseum in Bayreuth wird mit dem German Design Award 2024 in der Kategorie „Excellent Architecture“ ausgezeichnet.  |
| 10.01.2024 | Die Warenhauskette Galeria Karstadt Kaufhof meldet zum dritten Mal in dreieinhalb Jahren Insolvenz an. Der Bayreuther Standort ist wieder gefährdet.  |
| 10.01.2024 | Die Tourismus-Entwicklung Bayreuths geht weiterhin steil bergauf. 2023 erreicht Bayreuth den Rekord einer halben Million Übernachtungen.  |
| 15.01.2024 | Auf dem Weg zur fahrradfreundlichen Kommune installiert die Stadt 660 neue Abstellmöglichkeiten für Fahrräder.  |
| 20.01.2024 | Die Gewinner des Klimaschutzgewinnspiels von Stadt und Landkreis Bayreuth erhalten im Rathaus ihre Preise.  |
| 21.01.2024 | Der Verein „Bunt statt braun“ organisiert auf dem Stadtparkett eine Demo gegen Rechtsextremismus in Bayreuth. Es kommen fast 3000 Menschen.   |
| 22.01.2024 | Unter dem Motto „ein Miteinander möglich machen“ feiert die Diakonie Bayreuth ihr 75-jähriges Jubiläum mit einem Festgottesdienst.  |
| 27.01.2024 | Beim studentischen Bewertungsportal Studycheck kommt die Universität Bayreuth auf Platz acht in Deutschland.  |
| 27.01.2024 | Am Gedenkstein für das Bayreuther Außenlager des KZ Flossenbürg wird den Opfern des Nationalsozialismus gedacht und symbolisch ein Kranz am Gedenkstein nahe dem Hagebaumarkt niedergelegt.             |
| 31.01.2024 | Die langjährige Leiterin des Kunstmuseum Marina von Assel wird von Oberbürgermeister Ebersberger in den Ruhestand verabschiedet.  |
| 01.02.2024 | Zur Verwunderung der Stadträte wird die erste Sitzung 2024 vom Faschingsprinzenpaar der Bayreuther Hexen eröffnet.  |
| 02.02.2024 | Seit 25 Jahren setzt sich Gabriele Gossow-Lock für den Verein Avalon gegen sexualisierte Gewalt ein.  |
| 12.02.2024 | Faschingstreiben auf dem Bayreuther Markt – auch von Kälte und Regen lassen sich mehrere tausend faschingsbegeisterte Zuschauer nicht vertreiben.   |

- 14.02.2024 Bei der traditionellen Zeremonie wird der Stadtschlüssel von den Karnevalisten an Oberbürgermeister Ebersberger zurückgegeben.
- 19.02.2024 Aus Protest gegen Rechtsextremismus gehen bundesweit tausende Menschen auf die Straßen. Auch in Bayreuth demonstrieren zum zweiten Mal tausende Bürger gegen rechte Hetze und für die Vielfalt.
- 27.02.2024 Die Sparkasse Bayreuth spendet 2.500 Euro an ein Medienprojekt für Kinder, das über Gefahren und Möglichkeiten von Apps und Internet aufklärt.
- 27.02.2024 In Laineck beginnen die Vorbereitungen für den Neubau einer neuen Kirche.
- 28.02.2024 Zum ersten Mal findet die Demokratiekonferenz, ausgerichtet durch die Initiative „Demokratie leben! statt.
- 01.03.2024 Bei einer Ausstellung mit über 250 Werken vertieft das Staatsinstitut für die Ausbildung für Fachlehrer seine Kooperation in Sachen Kunst.
- 01.03.2024 Im RW21 findet die Gründungsversammlung des Fördervereins des Tierparks Röhrensee statt. Er steht für die Unterstützung bei den vielfältigen Aufgaben in der Naherholung, dem Arten- und Naturschutz.
- 02.03.2024 Zum ersten Mal wird der Stadtball Bayreuth von Ehrenamtlichen organisiert – nach 56 Jahren „Ball der Stadt“ ist dies eine gelungene Premiere.
- 08.03.2024 Professorin Karin Birkner, die seit 2008 den Lehrstuhl für Germanistische Linguistik an der Universität Bayreuth inne hat, erhält das Verdienstkreuz am Bande des Verdienstordens der Bundesrepublik Deutschland.
- 09.03.2024 Der Verein „Schoko“ erhält den Humanitätspreis der Freimaurer von Bayreuth.
- 22.03.2024 Die Gewog investiert für bezahlbares Wohnen in der Unteren Rotmainaue weitere 8,8 Mio. € bis 2029. Die ersten Häuser werden 2025 bezugsfertig sein.
- 23./24.03.2024 Der frühere Bundespräsident Gauck spricht im Zentrum zu aktuellen Themen wie dem Krieg in der Ukraine und Gefahren für die Demokratie.
- 23./24.03.2024 Der gebürtige Bayreuther und Designer Peter Schmidt überlässt der Universität Bayreuth 1.400 Bücher seiner Privatbibliothek.
- 26.03.2024 Die Bayreuther Kanzlei Rosenschon Stiefler Waha Partnerschaft mbH wird als „Deutschlands Beste Wirtschaftsprüfer 2024/25“ ausgezeichnet.

- 28.03.2024 Die Bayreuther Festspiele zeigen die Kinderoper zum ersten Mal per Streaming. Gezeigt wird die Kinderoper „Parsifal“ aus dem Jahr 2023.
- 02.04.2024 Oberbürgermeister Ebersberger eröffnet das Bayreuther Frühlingsfest.
- 02.04.2024 Die Kirchengemeinde Saas und Altstadt schließen sich zusammen.
- 05.04.2024 Der archäologische Rundgang durch Bayreuth ist fast fertig – an den Stelen sind zusätzlich digital Informationen abrufbar.
- 08.04.2024 Die Städtepartnerschaft zwischen Bayreuth und La Spezia besteht seit 25 Jahren. Aus diesem Anlass wird eine Ausstellung im Rathaus gezeigt.
- 09.04.2024 Ein neues Gebäude für Grundlagenforschung auf Weltniveau zum Verständnis und zur Heilung von Krankheiten wird an der Universität Bayreuth eingeweiht. Der bayerische Wissenschaftsminister ist anwesend.
- 10.04.2024 Oberbürgermeister Ebersberger warnt bei der Sitzung des Bayerischen Städtetages wegen der angespannten finanziellen Situation der Kommunen.
- 13./14.04.2024 Die Arbeiterwohlfahrt Bayreuth (AWO) feiert die Gründung vor 100 Jahren mit einem Festakt, einer Party und einem Familienfest.
- 15.04.2024 Die Stadt Bayreuth darf sich Fairtrade-Town nennen und das entsprechende Siegel tragen. Auch das Markgräfin-Wilhelmine-Gymnasium ist ab sofort eine Fairtrade-Schule.
- 17.04.2024 Der Bayreuther Hersteller Cybex für Kindersitze, -wagen und -möbeln hat die Marke von einer halben Milliarde Euro Umsatz geschafft.
- 19.04.2024 Zwei mutmaßliche russische Spione werden in Bayreuth durch Spezialkräfte der Polizei festgenommen.
- 19.04.2024 Das Evangelische Bildungswerk Oberfranken-Mitte feiert seine Gründung vor 50 Jahren.
- 25.04.2024 Die Gläubiger des Bayreuther Eishockey-Vereins Bayreuth Tigers stimmen dem Insolvenzplan zu, der den Fortbestand der Gesellschaft sichert.
- 04./05.05.2024 Die Lenkungsorgane der Klinikum Bayreuth GmbH haben sich auf ein 800-Millionen-Euro-Projekt zum schrittweisen Ausbau und zur Erneuerung des Klinikums Bayreuth geeinigt.
- 04./05.05.2024 Die Stadt feiert das Richtfest des Neubaus des Stadtarchivs.
- 10.05.2024 Der Weg der Erdgeschichte im Röhrensee wird eröffnet

- 11./12.05.2024 Der Bayreuther Friseur Frank Tavernier wird von Ministerpräsident Söder mit der Christophorus-Medaille ausgezeichnet. Er handelte, als eine Stammkundin nicht zum Termin kam.
- 11./12.05.2024 Brigitte Hohlbach-Jenzen von der Selbsthilfegruppe der Schlaganfallbetroffenen in Stadt und Landkreis Bayreuth wird mit der Bayerischen Staatsmedaille für soziale Verdienste ausgezeichnet.
- 11./12.05.2024 Die Universität Bayreuth erhielt im Ranking des Centrums für Hochschulentwicklung ausgezeichnete Bewertungen in den Fächern Biologie, Chemie, Biochemie, Geographie, Geowissenschaften, Informatik, Mathematik, Physik und Sportwissenschaft.
- 13.05.2024 Der Paritätische Bezirksverband Oberfranken feiert sein 100-jähriges Bestehen.
- 13.05.2024 Der Staatsminister für Verbraucherschutz Thorsten Glauber eröffnet den gemeinsamen Stützpunkt für Verbraucherbildung des Evangelischen Bildungswerks Oberfranken-Mitte und der Evangelischen Familienbildungsstätte Bayreuth.
- 14.05.2024 Prof Katharina Wagner bleibt für weitere fünf Jahre (bis 2030) Chefin der Bayreuther Festspiele. Sie wird nicht mehr einen der beiden Geschäftsführerposten bekleiden, hierfür wird neu die Position eines General Managers geschaffen, der die Festspiele organisatorisch und wirtschaftlich verantworten wird.
- 15.05.2024 Ab dem 16.05.2024 setzt die Stadt Bayreuth selbst mobile Messgeräte zur Geschwindigkeitskontrolle ein.
- 17.05.2024 Die Partnerschaft für Demokratie Stadt Bayreuth feiert in der Innenstadt ein Fest anlässlich des 75-jährigen Bestehen des Grundgesetzes.
- 17.05.2024 Der Altoberbürgermeister und Ehrenbürger Dr. Dieter Mronz feiert seinen 80. Geburtstag.
- 18./19.05.2024 Oberbürgermeister Thomas Ebersberger eröffnet das Bayreuther Volksfest.
- 25./26.05.2024 An der Universität Bayreuth wird ein neues Entwicklungslabor eröffnet, in dem geforscht wird, wie man Großmotoren, wie sie z. B. in LWKs oder Schiffen eingesetzt werden, klimaverträglicher machen kann.
- 31.05.2024 Beim Park-Ranking von Testberichte.de landet die Eremitage auf dem 1. Platz als Bayerns schönster Park.
- 01./02.06.2024 Der bayerische Ministerpräsident Markus Söder kommt zum Europapflicht der CSU Oberfranken in Bayreuth.
- 03.06.2024 Ein Kontingent von Feuerwehr-Kräften aus Stadt und Landkreis Bayreuth hilft in den Hochwassergebieten in Süddeutschland.

03.06.2024	Das Richard-Wagner-Museum hat ab sofort einen Museumsführer für Kinder durch Haus Wahnfried.
15./16.06.2024	Die Bayreuther Wohnungsgesellschaft (Gewog) feiert ihr 75-jähriges Bestehen.
18.06.2024	Maisel & Friends wird von der Bundesvereinigung Mittelstand in Deutschland als TOP-Arbeitgeber ausgezeichnet.
20.06.2024	Der Bayreuther Niklas Huth belegt bei einem Redewettbewerb der Bildungsstätte Anne Frank den ersten Platz.
21.06.2024	Die Tafel Bayreuth feiert seinen 20. Geburtstag. Der Verein erhält den Sozialpreis der Stadt Bayreuth.
26.06.2024	Der Bayreuther Radiomoderator Christian Höreth erhält den Rundfunkpreis (Publikumspreis) von der Bayerischen Landeszentrale der neuen Medien.
29./30.06.2024	Die Singphoniker eröffnen das Klassik Open Air.
01.07.2024	Beim Klassik-Open Air in der Bayreuther Fußgängerzone begeistert das Akkordeonorchester auch viele Fußballfans.
06./07.07.2024	Die Städte La Spezia und Bayreuth feiern auf einem Weinfest 25 Jahre Partnerschaft.
06./07.07.2024	Vor den Großleinwänden auf dem Marktplatz, auf dem La-Spezia-Platz und im Ehrenhof feiern die Gäste ein Bürger- und ein Fußballfest.
08.07.2024	Bei der Challenge Roth erreicht die Bayreutherin Anne Haug mit unter sechs Minuten einen neuen Weltrekord beim Triathlon-Langdistanz.
08.07.2024	Die Markgraf-Stiftung feiert ihren 10. Geburtstag.
08.07.2024	Der Künstlermarkt rund um die Stadtkirche zieht Besucher aus nah und fern an.
08.07.2024	Die Veranstalter zeigen sich zufrieden mit dem Bayreuther Bürgerfest.
11.07.2024	Charlotte Knobloch spricht vor und mit rund 160 Schülern des Gymnasiums Christian-Ernestinum.
11.07.2024	Die Jean-Paul-Stube in der Rollwenzerei erhält den Bayerischen Heimatpreis.
13./14.07.2024	Die Bayreutherin TV-Moderatorin und frühere Kickbox-Weltmeisterin Christine Theiss erhält den Verdienstorden aus den Händen von Ministerpräsident Markus Söder.

15.07.2024	Der Gehörlosenverein Bayreuth feiert seinen 90. Geburtstag. Die Gehörlosen haben noch große Herausforderungen bis zur gleichberechtigten Teilhabe am Stadtleben vor sich.
17.07.2024	Im großen Sitzungssaal des Rathauses findet erstmal eine Konferenz über Integration statt.
17.07.2024	Bei der „Finest Beer Selection“ schafft die Brauerei Maisel die Titelverteidigung.
05.08.2024	Freunde und Förderer laden junge Künstler zur „Fiesta Franconia“ ins Zentrum ein.
06.08.2024	Mini-Bayreuth in der Frankengutstraße öffnet seine Pforten. Die Kinder erwarten ein umfangreiches Programm aus Spiel und Spaß.
08.08.2024	Der Grundstein der Bayreuther Kläranlage wird gelegt.
09.08.2024	Die Tafel-Vorsitzende Ingrid Heinritzi-Martin erhält aus Händen von Oberbürgermeister Thomas Ebersberger den Sozialpreis der Stadt Bayreuth.
03.09.2024	Der Siegesturm in Bayreuth feiert seinen 150. Geburtstag.
04.09.2024	Heinz-Gerhard Schröder, Martin Götz und Wolfgang Rätzer organisieren einen Gedenktag für die seit 1994 geschlossene Kaserne in Bayreuth.
05.09.2024	Die Bayreuther Polizei probt einen Amoklauf an der Beruflichen Oberschule (FOS/BOS) nahe der Wilhelminenaue.
06.09.2024	Das Sportkuratorium und das Sportamt der Stadt veranstalten das erste Bayreuther Sportfestival.
12.09.2024	Der dritte Bürgermeister, Stefan Schuh, übergibt den Schlüssel für den Neubau der Grundschule St. Georgen.
13.09.2024	Der Oberbürgermeister, Thomas Ebersberger, überreicht den Umweltpreis der Stadt Bayreuth an die Initiative „Forum1.5“.
19.09.2024	Das Hussengut feiert sein erstes Stadtteilst.
21./22.09.2024	Der Inklusionslauf macht Station in Bayreuth.
25.09.2024	Das Klinikum Bayreuth und das Klinikum Bamberg kooperieren bei Lungenkrebs-Operationen zukünftig.
25.09.2024	Die Bayreutherin Sarah Schüller ist die beste Nachwuchs-Friseurin in Bayern.

- 02./03.10.2024 Die Schüler der Albert-Schweizer-Schule erreichen den zweiten Platz beim Bundeswettbewerb „Deutschland summt“.
- 14.10.2024 Im August 2024 übernachteten in Bayreuth zum ersten Mal über 60.000 Personen (62.855).
- 16.10.2024 Die Maisel's- Biererlebniswelt wird beim World Beer Award in London als Visitor Attraction of the year 2024 ausgezeichnet.
- 24.10.2024 Die Birken-Apotheke erreicht auf Anhieb den zweiten Platz beim erstmals vergebenen Deutschen Apotheken Innovations- und Gründerpreis.
- 17.12.2024 Zwei Umwelt-Auszeichnungen fürs GCE: Erklärungen zur „Klimaschule Bayern in Silber“ & „Umweltschule Europa“
- 28./29.12.2024 Wasserretter der Deutschen Lebens-Rettungs-Gesellschaft (DLRG) geehrt & ausgezeichnet für Einsatz während des Pfingstwassers in Schwaben und Oberbayern
- 30.12.2024 Bayreuther Feuerwehr bekommt 9 neue Fahrzeuge und Anhänger; 2 neue Löschzüge (ca. 1,5 Millionen Euro)



## **Abschnitt II**

### **STADTGEBIET**



	Seite
Stadtgebiet nach Art der Nutzung	37
Grundbesitz der Stadt nach Art der Nutzung	38
Grundbesitz der durch die Stadt verwalteten Stiftungen	39
Straßen, Wege und Plätze	40
Straßenneubauten, - umbauten und Neubau von beschränkt öffentlichen Wegen und Plätzen	41
Erholungsgebiete	42 – 45
Die Bayreuther Wahlbezirke mit Plan	46 – 53
Die Bayreuther Stadtbezirke mit Einteilung der Straßen in Stadtbezirke und Stadtplan	54 – 75

## Stadtgebiet nach Art der Nutzung

Katasteramtliche Fläche in vollen Hektar

<b>Nutzungsgruppe</b>	<b>2023</b>	<b>2024</b>
<b>1. Gebäude- und Freiflächen</b> (Bebaute Flächen mit Hof- und Gartenumgriff – öffentlich, privat, gewerblich, außer Flächen unter 3.)	1.685	1.691
<b>2. Landwirtschaftliche Flächen</b> (Acker, Grünland, Baumschulen)	2.197	2.180
<b>3. Besondere Betriebsflächen</b> (Ver- und Entsorgungsanlagen, Sand-/Kiesgruben, Lagerplätze)	38	42
<b>4. Erholungsflächen</b> (Sportplätze und andere Sportanlagen, Schwimmbäder, Parks und andere Grünanlagen, Spielplätze, Kleingartenanlagen, sonst. Gartenland, Wochenendhausflächen)	440	444
<b>5. Verkehrsflächen</b> (Straßen mit Zugehörungen, Geh- und Radwege, sonstige Wege, Plätze, Fußgängerzonen, Parkplätze, Bahngelände, Flugverkehr)	664	670
<b>6. Waldflächen und Gehölze</b> (Wald, Feldgehölze u. andere Gehölze, außer solche auf bebauten Grundstücken (1.) oder Erholungsflächen (4.))	1.359	1.354
<b>7. Wasserflächen</b> (Flüsse, Bäche, Seen)	59	60
<b>8. Sonstige Flächen</b> (Sonstige Grünflächen wie Friedhöfe, Ruderalflächen (aktuelle u. künftige Bauplätze), Brachflächen, Wege- u. Gewässerränder)	249	250
<b>Flächensumme</b>	<b>6.691</b>	<b>6.691</b>

## Grundbesitz der Stadt nach Art der Nutzung

(ohne Stiftung)

Nutzungsgruppe	<u>2023</u> ha	<u>2024</u> ha
<b>1. Bebaute Fläche</b> (Haus- und Hofräume, Haus- und Ziergärten, Ruinengrundstücke etc.) davon im Erbbaurecht abgegeben davon außerhalb des Stadtgebiets	97,01   5,27 1,47	238,14   19,94 1,47
<b>2. Verkehrsflächen</b> (Straßen-, Platz- und Wegeland sowie sonstiges Verkehrsgelände) davon außerhalb des Stadtgebiets	429,86   0,97	431,95   0,97
<b>3. Öffentliche Grünflächen</b> (Parks und sonstige Grünanlagen, Spiel- und Sportplätze sowie Friedhöfe) davon im Erbbaurecht abgegeben davon außerhalb des Stadtgebietes	142,16   14,67 0	3,51   0 0
<b>4. Landwirtschaftl. u. gärtnerisch genutzte Flächen</b> davon außerhalb des Stadtgebiets	280,24  36,56	273,71  36,56
<b>5. Kleingärten</b>	-	-
<b>6. Forsten und Holzungen</b> davon außerhalb des Stadtgebiets	100,59 4,28	99,14 4,28
<b>7. Öffentliche Gewässer</b> (Flüsse, Bäche, Seen, Kanäle etc. davon außerhalb des Stadtgebiets	10,04  0,01	10,75  0,01
<b>8. Sonstige Flächen</b> (Öd- und Unland, Sandgruben, Lager- und Ladeplätze, nichtöffentl. Gewässer etc.) davon außerhalb des Stadtgebiets	152,05   70,14	156,06   70,14
<b>Flächensumme</b> davon außerhalb des Stadtgebiets	<b>1.211,95</b> 113,43	<b>1.213,27</b> 113,43

## Grundbesitz der durch die Stadt verwalteten Stiftungen

Nutzungsgruppe	2023 ha	2024 ha
<b>1. Bebaute Fläche</b> (Haus- und Hofräume, Haus- und Ziergärten) davon außerhalb des Stadtgebietes:	<b>12,82</b>   0,84	<b>47,64</b>   0,84
<b>2. Forsten und Holzungen</b> davon außerhalb des Stadtgebietes:	<b>453,98</b>  177,69	<b>453,76</b>  177,69
<b>3. Sonstige Flächen</b> davon außerhalb des Stadtgebietes:	<b>120,09</b>  20,77	<b>86,01</b>  20,77
<b>insgesamt</b>	<b>586,89</b>	<b>587,42</b>

Summen:	ha	ha
<b>Leers`sche Stiftung</b>	18,24	18,24
<b>Almosenkastenstiftung</b>	68,47	68,12
<b>Hospitalstiftung</b>	500,16	501,06

## Straßen, Wege und Plätze im Stadtgebiet

		Gesamtlänge km	davon im Unterhalt der Stadt					
			F a h r b a h n e n		G e h s t e i g e *		R a d w e g e *	
			km	m²	km	m²	km	m²
1.	Autobahn	8,840	-	-	-	-	-	-
2.	Bundesstraßen	23,560	23,560	139.635	22,630	49.178	9,295	14.101
3.	Staatsstraßen	4,042	-	-	-	-	-	-
4.	Kreisstraßen	10,465	10,465	79.035	5,231	7.399	0,609	983
5.	Gemeindeverbindungsstraßen	38,381	38,381	238.736	2,758	3.816	1,173	1.316
6.	Ortsstraßen	233,179	233,179	1.681.697	324,532	588.426	27,844	49.468
7.	Öffentl. Feld- und Waldwege	13,897	13,897	48.825	-	-	-	-
8.	beschränkt öffentliche Wege **	151,147	-	-	-	-	-	-
8.1	Fuß- und Radwege	-	-	-	90,025	223.767	61,122	107.309
8.2	Parkplätze	-	-	109.781	-	-	-	-
9.	Eigentümerwege der Stadt	1,690	1,690	6.902	1,201	795	0,085	127
10.	Eigentümerwege im Privatbesitz	6,540	-	-	-	-	-	-
11.	Private Feld- und Waldwege	16,260	-	-	-	-	-	-
12.	Privatwege	9,308	-	-	-	-	-	-
13.	Privatwege der Stadt	2,619	2,619	9.767	-	-	-	-
	<b>Gesamt</b>	<b>519,928</b>	<b>323,791</b>	<b>2.314,378</b>	<b>446,377</b>	<b>873.381</b>	<b>100,128</b>	<b>173.304</b>

\* Beidseitige Gehsteige und Radwege wurden entsprechend beidseitig gerechnet

\*\* Gemeinsame Geh- und Radwege werden jeweils in ihrer Länge separat erfasst.

**Straßenneubauten, -umbauten und**  
**Neubau von beschränkt öffentlichen Wegen und Plätzen**

		<b>2022</b>	<b>2023</b>	<b>2024</b>
Straßenneubauten (in m)		203,00	-	-
Straßenumbauten (in m)		357,00	244,30	532,00
Neubau von beschränkt öffentlichen	Wegen (in m)	140,00	178,60	103,00
	Plätzen (in m²)	-	-	-

## Erholungsgebiete

<b>I. Städtischer Grünflächenbestand</b>	<b><u>2023</u> [ha]</b>	<b><u>2024</u> [ha]</b>
Öffentliche Grünanlagen (Park- und Grünflächen ohne Wald)	84,34	84,34
Naturschutz/Ökokontoflächen*	59,11	60,15
Schulgrün- und –sportanlagen	17,08	17,08
Gärtnerische Anlagen an öffentlichen Gebäuden incl. Betriebsgelände Stadtgartenamt	10,54	12,77
Spielanlagen und Bolzplätze	21,99	21,99
Kindergärten, -horte und –tagesstätten	2,82	2,82
Friedhof, Kriegs- und Ehrenmähler	3,18	3,18
Straßenbegleitgrün	93,95	94,07
<b>Gesamtfläche</b>	<b>293,01</b>	<b>296,40</b>

### Erläuterungen:

Die Daten für das statistische Jahrbuch 2024 ergeben sich aus dem Bestand an **Grünflächen, die durch das Stadtgartenamt (STG)** betreut werden, sowie im Falle des Straßenbegleitgrüns zusätzlich aus den Mähstrecken des Tiefbauamtes (30,21 ha).

Die Friedhofsfläche umfasst die gesamten Grünflächen des Südfriedhofs und Kriegs- und Ehrengräber auf anderen Friedhöfen, die durch das Stadtgartenamt bzw. Tiefbauamt gepflegt werden sowie Kriegerdenkmäler im Stadtgebiet.

Flächenangaben für Flusssufer am Roten Main und städtische Bäder und Sportplätze wurden bis 2015 aus alten Statistiken fortgeschrieben. Die Angaben sind nicht mehr nachprüfbar und nicht aktuell und werden in dieser Tabelle ab dem Jahr 2015 nicht mehr erfasst.

\* Grünflächen mit Zielsetzung Naturschutz: Zu den rund 59 ha zählen beispielsweise 14,5 ha im Grünzug Meyernberger Senke, 2,8 ha naturnahe Flächen am Glasenweiher, 2,4 ha naturnahe Flächen im Grünzug Grunauer Weiher mit Bachlauf und eine zunehmende Anzahl von „Ökokontoflächen“ als Ausgleich im Zuge der Erschließung neuer Bau- und Gewerbegebiete.



<b>II. Körperschaftswald</b>	<b><u>2023</u> <u>ha</u></b>	<b><u>2024</u> <u>ha</u></b>
Stadt	29,07	*
Hospitalstiftung	381,02	*
Almosenkastenstiftung	49,13	*
<b>insgesamt:</b>	<b>459,22</b>	<b>*</b>
<b>III. Kleingärten</b>		
Dauerkleingartenland	81,23	81,23
privates Gartenland	82,64	82,64
<b>insgesamt:</b>	<b>163,87</b>	<b>163,87</b>
<b>IV. Sonstige Grünflächen</b>		
Hofgarten	13,80	13,80
Eremitage	44,90	44,90
Ökologisch Botanischer Garten	18,50	18,50
<b>insgesamt:</b>	<b>77,20</b>	<b>77,20</b>

\* Daten werden ab 2024 nicht mehr erhoben

<b>V. Schutzgebiete</b>	<b><u>2023</u> ha</b>	<b><u>2024</u> ha</b>
<b>Landschaftsschutzgebiete</b> <i>(Flächenangaben nur für Stadtgebiet)</i>		
Landschaftsschutzgebiet "Oberes Rotmaintal"	665,00	665,00
Landschaftsschutzgebiet „Hohe Warte/Maintalhang“	280,00	280,00
Landschaftsschutzgebiet „Roter Hügel/ Oberpreuschwitz“	135,50	135,50
Landschaftsschutzgebiet „Schlosspark Fantaisie“	7,20	7,20
Landschaftsschutzgebiet „Talau des Sendelbaches und des Tappert“	104,00	104,00
Landschaftsschutzgebiet „Unteres Rotmaintal“	84,00	84,00
Landschaftsschutzgebiet „Talau der Pensenwiesen“	115,00	115,00
Landschaftsschutzgebiet „Talau des Mistelbaches“	58,60	58,60
Landschaftsschutzgebiet „Steinachtal mit Oschenberg“	380,00	380,00
<b>insgesamt:</b>	<b>1.829,30</b>	<b>1.829,30</b>
<b>Naturschutzgebiete</b> <i>(Flächenangaben nur für Stadtgebiet)</i>		
Naturschutzgebiet „Muschelkalkgebiet am Oschenberg“	78,40	78,40
<b>insgesamt:</b>	<b>78,40</b>	<b>78,40</b>
<b>Geschützte Landschaftsbestandteile</b>		
"Schützengräben"	5,60	5,60
"Biotopkomplex Destuben"	9,42	9,42
"Untere Au"	7,34	7,34
<b>insgesamt</b>	<b>22,36</b>	<b>22,36</b>
<b>Naturdenkmäler (Anzahl)</b>	53	52

<b>Flora-Fauna-Habitat-Gebiete</b> <i>(Flächenangaben nur für Stadtgebiet)</i>	<b><u>2023</u></b> <b>ha</b>	<b><u>2024</u></b> <b>ha</b>
Rhätschluchten westlich Bayreuth (6034-301)	1,00	1,00
Buchstein (6035-302)	13,00	13,00
Muschelkalkhänge nordöstlich Bayreuth (6035-371)	22,40	22,40
Rotmain-, Mistelbach- und Ölschnitztal um Bayreuth (6035-372)	114,20	114,20
Eremitage (6035-373)	41,60	41,60
<b>insgesamt</b>	<b>192,20</b>	<b>192,20</b>
<b>VI. Alleen mit Straßenbäumen</b>	<b>2023</b>	<b>2024</b>
Verkehrssicherungspflichtiger Baumbestand	ca. 25.300	ca. 25.300
<b>VII. Grünanlagen</b>		
Parkausstattung-Objekte	ca. 1.400*	ca. 1.400*

\* Anzahl Stadtmöbel (Bänke, Abfallkörbe) mit Kinderspielanlagen.

## Die Bayreuther Wahlbezirke

(Stand: 01.01.2024)

Wahl- bezirks- Nummer	dazugehörige Straßen	Wahlraum	barrierefrei  ja/nein
1	Alexanderstraße, Badstraße 1 - 16, Brautgasse, Dammallee 10 – 25, Dilchertstraße 1 - 11 ungerade, Frauengasse, Friedrichstraße 1 - 17 ungerade, Glasenappweg, Hohenzollernring 17, 23 - 73 ungerade, Jahnstraße, Josephsplatz, Kämmereigasse, Kanalstraße, Kanzleistraße, Kirchgasse, Kirchplatz, Ludwigstraße, Luitpoldplatz, Maximilianstraße, Münzgasse 2 - 9, Opernstraße, Richard-Wagner-Straße 1 - 19 ungerade, 2 - 26 gerade, Rosenau 5, Schloßberglein, Schulstraße 1, 4, Sophienstraße, Spitalgasse, Telemannstraße, Von-Römer-Straße, Wittelsbacherring 3, 5, Wölfelstraße	Graser-Grundschule Bayreuth, Erdgeschoss, Zi.-Nr. 5  Schulstraße 4	nein
2	Adolf-von-Groß-Straße 12, Am Jägerhaus, Annecyplatz, Bahnhofstraße 1 - 19, 21 - 29 ungerade, Brunnenstraße, Bürgerreuther Straße 1, 50, 35 – 49 ungerade, Carl-Schüller-Straße 1 - 18, 19 a - 20 1/2, 20 - 46 gerade, Cottenbacher Straße 9 - 23 b ungerade, 28 - 52 gerade, Felix-Mottl-Straße, Festspielhügel 4, 5, 7, Friedelind-Wagner-Straße, Friedrich-von-Schiller-Straße 1 - 5, 7 – 17 ungerade, 18 – 35, Gabelsbergerstraße, Gontardstraße, Gutenbergstraße 2 - 24 gerade, Heinrich-Schütz-Straße, Hermannshof, Hugo-Rüdel-Straße, Jägerstraße, Karl-Marx-Straße, Karl-Muck-Straße 18 - 34 gerade, Knappertsbuschstraße, Kolpingstraße, Mainstraße, Meistersingerstraße 11 - 27 ungerade, Mittelstraße, Morethsgut, Munckerstraße 1 - 18 1/3 (ohne Nr. 18), 19 – 23 ungerade, Nibelungenstraße 49 - 53 ungerade, Nordring 2, Parsifalstraße, Rheingoldstraße, Schulstraße 12, 26, 30, Tunnelstraße 1 - 3, 5, 7, Wendelhöfen, Wilhelmsplatz 1 – 7	Private Wirtschaftsschule, Zi.-Nr. 4  Nibelungenstraße 47	nein
3	Am Geißmarkt, Balthasar-Neumann-Straße, Birkenstraße 2, 10, 14, Dammallee 2 - 8, Dammwäldchen, Friedrichstraße 2 - 20 gerade, 19 – 61, Gottfried-Semper-Weg, Jean-Paul-Straße 2 - 43, Moritzhöfen 1 - 5, 7, 9, Parkstraße, Raabestraße, Steingräberpassage, Wilhelminenstraße 2, 7, Wittelsbacherring 9 - 55 ungerade	Staatliches Bauamt, Erdgeschoss, Kantine und Vorraum  Wilhelminenstraße 2	nein
4	Bauernhöfen, Bayerwaldstraße, Eifelstraße, Frankenwaldstraße, Harzstraße, Jupiterstraße, Kemnather Straße 29 - 33 a ungerade, 35 - 92, Magdalenenweg, Marsstraße, Merkurstraße, Mondweg, Mostholzstraße, Neptunstraße, Odenwaldstraße, Orionstraße, Plutostraße, Polarstraße, Rhönstraße, Saturnstraße, Schwarzwaldstraße, Sonnenstraße, Spessartstraße, Steigerwaldstraße, Steinwaldstraße, Sternstraße, Taunusstraße, Uranusstraße, Venusstraße, Wegastraße	Kirche St. Benedikt, Pfarrsaal  Odenwaldstraße 4 - 10	ja
5	Badstraße 17 - 46, Cosima-Wagner-Straße 2, 4, 6, Dilchertstraße 6 - 10 gerade, Graf-Münster-Straße, Hohenzollernring 7, Im Hofgarten, Lisztstraße 1 - 14, 16 - 22 gerade, Münzgasse 11 - 15 ungerade, Rathstraße, Richard-Wagner-Straße 21 - 77 ungerade, 28 - 64 gerade, Romanstraße, Rosenau 1 - 3, Siegfriedstraße, Wahnfriedstraße, Werner-Siemens-Straße, Wieland-Wagner-Straße 1 - 9 ungerade	Oberfrankenhalle, Seiteneingang  Am Sportpark 3	ja

Wahl- bezirks- Nummer	dazugehörige Straßen	Wahlraum	barrierefrei ja/nein
6	Aussiger Weg, Brüxer Weg, Bühlweg, Carl-Kolb-Straße, Danziger Straße, Denkmalstraße, Fichtelgebirgsstraße, Friedrichsthal, Gablonzer Weg, Goldkronacher Straße, Griesweg, Hangweg, Hirschbergleinstraße, Hirtenbühl, Hölzleinsmühle 2, Kalte Leite, Lainecker Straße, Leiteweg, Odinweg, Oschenberg, Prellweg, Reichenberger Weg, Ringstraße, Rodersberg, Schloßstraße, Schützenstraße, St.-Nepomuk-Platz, Steinachstraße 4 - 38 gerade, 43 – 63 ungerade, Stettiner Weg, Sudetenstraße, Waldenburgstraße, Warmensteinacher Straße	Grundschule Bayreuth-Laineck, Erdgeschoss, Turnhalle  Goldkronacher Straße 7	nein
7	Albertstraße, Am Berg, Amalienstraße, Angersteig, Antonstraße, Arminstraße, Arnoldstraße, Dörnhöfer Straße, Dr.-Hermann-Koerber-Straße, Fasanenring, Felsenweg, Forststraße, Grabenrangen, Grubstraße, Heinersreuther Straße, Kalthausenweg, Peuntlein, Preuschwitzer Straße 117, ab 119 alle, Rebhuhnweg, Rehleite, Sandweg, Talweg, Teufelsgraben, Unterpreuschwitz, Wachtelweg, Wiesen	Gemeinschaftshaus Oberpreuschwitz  Sandweg 1	nein
8	Ährenweg, Am Briefzentrum, Am Holzacker, Am Schmidholz, Äußere Nürnberger Straße, Gersteweg, Gottlieb-Keim-Straße 1 - 59, Haferweg, Hirschbaumstraße, Kornweg, Krugshof, Maisweg, Roggenweg, Schlehenbergstraße, Schlehenmühle, Weizenweg, Wolfsbacher Straße	Altes Feuerwehrhaus Wolfsbach  Haferweg 5	nein
9	Adolf-von-Groß-Straße 2 - 11, 13 - 21, Am Main, Am Mainflecklein, An der Feuerwache, Bürgerreuther Straße 7 - 31 ungerade, Carl-Schüller-Straße 19 - 45 ungerade (ohne 19 a), 54, Casselmannstraße, Cottenbacher Straße 2 - 22 gerade, Dr.-Hans-Richter-Straße, Eduard-Bayerlein-Straße, Feustelstraße, Friedrich-Puchta-Straße, Friedrich-von-Schiller-Straße 6 - 16 gerade, Goethestraße, Gutenbergstraße 1 - 7 ungerade, Harburgerstraße, Hohenzollernring 40 - 52 gerade, Julius-Kniese-Straße, Karl-Muck-Straße 3 - 17, 19, Meistersingerstraße 1 - 10, 12 - 22 gerade, Munckerstraße 18 - 32 gerade (ohne Nr. 18 1/2, 18 1/3), Nibelungenhof, Nibelungenstraße 2 - 47, Nordring 10, Peuntgasse, Schulstraße 5 - 23 ungerade, Spinnereistraße, Walkürenstraße, Wiesenstraße, Wilhelmsplatz 9, Wirthstraße, Zweigstraße	Private Wirtschaftsschule, Zi.-Nr. 3  Nibelungenstraße 47	nein
10	Altentrebastplatz, Am Sachsenberg, Brockstraße, Döbereiner Straße, Eremitage, Eremitagestraße 19 - 31 ungerade, 22 – 40 gerade, Eremitenhofstraße, Imhofstraße, Kemnather Straße 27, Königsallee 84 – 240, Köseinestraße, Monplaisirstraße, Ochsenhut, Römerleithen, Sandnerweg, Seulbitzer Weg, Sonntagstraße, Steinachstraße 1 - 11 ungerade, 2, Varellweg, Waldsteinring, Wunaustraße, Ziegelleite	Grundschule Bayreuth-St. Johannis, Erdgeschoss, Turnhalle  Ziegelleite 15	ja
11	Am Schießhaus, An der Bürgerreuth, Dalandweg, Elsastraße, Eubener Straße, Gurnemanzstraße, Gutrunestraße, Hohe Warte, Holländerstraße, Hundingstraße, Hussengutstraße, Isoldenstraße, Lohengrinstraße, Opelsgut, Rienzistraße, Schupfenschlag, Sentaweg, Sieglindestraße 1 – 137, Siegmundstraße, Steilweg, Stolzingerstraße 1 – 53 ungerade, Tannhäuserstraße 3 - 47 ungerade	Alexander-v.-Humboldt-Realschule, Ein- und Ausgang Steilweg, linke Tür, EG, Musiksaal, Raum rMu_012  An der Bürgerreuth 14	ja

Wahl- bezirks- Nummer	dazugehörige Straßen	Wahlraum	barrierefrei ja/nein
12	Amfortasweg, Brunhildstraße, Bürgerreuther Straße 14 - 18 gerade, Cosimapark, Erdastraße, Festspielhügel 1 - 3, 6, Frickastraße, Furtwänglerstraße, Gravenreutherstraße, Grüner Baum 7 a – 13 ungerade, 14 – 36, Guntherstraße, Kriemhildstraße, Kundryweg, Levistraße, Ortrudweg, Pognerweg, Sieglindestraße 139, 141, Stolzingerstraße 2 - 52 gerade, 54 - 175, Tannhäuserstraße 10 - 40 gerade, Telramundweg, Tristanstraße, Wotanstraße, Wundersgutstraße	Alexander-v.-Humboldt-Realschule, Ein- und Ausgang Steilweg, EG, Aula  An der Bürgerreuth 14	ja
13	Donndorfer Straße, Elfenweg, Erbkönigstraße, Herrnholzweg, Jakob-Herz-Straße, Kopernikusring, Laimbach 2, 3, Laimbacher Straße 1 - 3 b, 5, Matzenbergweg, Meyernberger Straße 15 - 63 ungerade, 22 - 54 gerade, Preuschwitzer Straße 101, Sauerbruchstraße 2 - 8 gerade, Schliemannstraße, Schmatzenhöhe, Steinbühlweg, Sterntalerring 22 - 120 gerade, Tauererweg, Winckelmannstraße	Kindergarten St. Nikolaus, Erdgeschoss, Turnhalle  Donndorfer Straße 18	ja
14	Albrecht-Dürer-Straße 41 - 55 ungerade, 46 - 104 gerade, Allensteiner Ring, Anton-Bruckner-Straße 17 - 23 ungerade, Bernecker Straße 1 – 21 ungerade, 22 – 79 alle, Bindlacher Straße, Brahmsstraße 5 - 55 ungerade, 12 – 84 a gerade, Breslaustraße, Carl-Benz-Straße, Christian-Ritter-von-Langheinrich-Straße, Christian-Ritter-von-Popp-Straße, Dieselstraße, Dr.-Hans-Frisch-Straße, Egerländer Straße, Eremitagestraße 1 - 13 ungerade, Fränkelstraße, Franzensbadweg, Gaußstraße, Grüner Baum 1 - 6 b, 8 - 12 1/2 gerade, Grünwaldstraße 9 - 31 ungerade, 22 - 42 gerade, 33 - 37 ungerade, Haydnstraße 8 a - 22 gerade, Hinter der Kirche 18 - 24 gerade, Hölzleinsmühle 1 - 7 (ohne 2), Hugenottenstraße, Inselstraße, Joachimsthaler Straße, Karlsbader Straße, Königsbergstraße, Kolberger Straße, Leersstraße, Liegnitzer Straße, Logistikpark, Marienbadweg, Matrosengasse, Medicusstraße, Mozartstraße 24 - 38, Ottostraße, Richard-Strauss-Straße 1 - 7 ungerade, Riedelsberger Weg 7 - 45 ungerade, 20 - 70 gerade, Riedelsgut, Riedingerstraße, Ritter-von-Eitzenberger-Straße, Schöne Aussicht, Seestraße, Sophian-Kolb-Straße, Theodor-Schmidt-Straße, Tilsiter Straße, Weiherstraße	Mittelschule Bayreuth-St. Georgen, Erdgeschoss, Alte Turnhalle  Riedelsberger Weg 20	ja
15	Bauerngrünstraße, Brücklesgasse, Destubener Straße, Fanggasse, Forellenweg, Hechtweg, Heinersbergweg, Hofwiesengasse, Oberer Bergweg, Oberthiergärtner Straße, Panzerteichweg, Rödendorfer Straße, Römersbergweg, Schleienweg, Sorgenfliehweg, Thiergärtner Straße (ohne Nr. 1, 1 a), Unternschreezer Straße, Vogelherdweg	Gemeinschaftshaus Destuben  Oberer Bergweg 3	ja
16	Albert-Einstein-Ring, Am Aubach, Am Pfaffenfleck, Am Tierfriedhof, Bahnweg, Bodenmühle, Böttgerweg, Dr.-Fritz-Meyer-Weg, Dr.-Jula-Dittmar-Weg, Filchnerstraße, Fraunhoferstraße, Fürsetzer Straße, Gottlieb-Keim-Straße 60 - 66, Gut Grunau, Hohlmühlallee, Hohlmühlweg, Johannes-Lupi-Ring, Karl-Seeser-Weg, Karolinenreuther Straße 52 – 68 A, Keuperstraße, Kreideweg, Lettenstraße, Lise-Meitner-Platz, Meyernreuth, Meysenbugweg, Nürnberger Straße 92 - 150, Oberkonnersreuther Straße, Pfaffenfleck 5, Plantage, Sandleite, Schieferweg, Teichweg	Kindergarten Storchennest, Eingangshalle  Albert-Einstein-Ring 53	ja

Wahl- bezirks- Nummer	dazugehörige Straßen	Wahlraum	barrierefrei ja/nein
17	Ammerseestraße, Bodenseering 4 - 54 gerade, 56 – 114, Chiemseestraße, Deubzerstraße, Elbering, Havelstraße, Holunderweg 1 - 13 ungerade, Klinikumallee 1 – 43, 45, 47 - 53, Lahnstraße, Laimbach 1, Laimbacher Straße 4 - 38 gerade, 11 - 75 ungerade, Landgrafstraße, Neißeweg, Paracelsusring, Pettenkoferstraße, Preuschwitzer Straße 92 - 98 gerade, 99 a – 99 c, Saaleweg, Schlierseestraße, Spreestraße, Tegernseeweg 2 – 10 gerade, 11 a - 69 ungerade, Virchowstraße, Walchenseestraße, Weserstraße	Grundschule Bayreuth-Meyernberg, 1. Stock, Turnhalle  Bodenseering 55	nein
18	Amselweg, Bodenseering 3 - 55 ungerade, Bussardweg, Dornröschenweg, Drosselweg, Eibseestraße, Falkenweg, Finkenweg, Habichtweg, Kochelseestraße, Königsseestraße, Meyernberger Straße 1 – 13 ungerade, 4 - 20 gerade, Neckarstraße 7, Rotkäppchenweg, Rübezahweg, Sauerbruchstraße 1 - 7 ungerade, 10 - 49, Schneewittchenstraße, Schwalbenweg, Sterntalerring 1 - 39 ungerade, 2 - 18 gerade, Tegernseeweg 1 - 11 ungerade	Grundschule Bayreuth-Meyernberg, 1. Stock, Turnhalle  Bodenseering 55	nein
19	August-Riedel-Straße, Bahnhofstraße 20, 22, Bernecker Straße 2 - 20 gerade, Brandenburger Straße 1 – 23 ungerade, 2, 4, 24 - 51, Burg, Bürgerreuther Straße 6, 12, Hagenstraße, Hans-Schaefer-Straße, Hinter der Kirche 1 - 17, 19, Kellerhof, Kellerstraße, Markgrafenallee, Riedelsberger Weg 2, 3, St. Georgen, Stuckbergstraße 1 - 27 ungerade, Tunnelstraße 4, 6, 11 - 15 ungerade, Wilhelm-Pitz-Straße, Wilhelm-von-Diez-Straße	Markgrafenschule, Eingang Wilhelm-von-Diez-Straße Eingangshalle  Markgrafenallee 33	ja
20	Albrecht-Dürer-Straße 1/3 – 39 , 40, 42, Am Schwarzen Steg, Am Sportpark, Äußere Badstraße 1 - 9 a ungerade, 23, 25, Anton-Bruckner-Straße 2 - 15, Beethovenstraße, Brahmsstraße 1 - 4, 6 - 10 gerade, Brandenburger Straße 6 - 20 gerade, Carl-Maria-von-Weber-Straße, Franz-Schubert-Straße, Friedrich-Ebert-Straße 1 – 86, Georg-Friedrich-Händel-Straße, Gluckstraße, Grünewaldstraße 1 - 7 ungerade, 2 - 20 gerade, Hammerstatt, Haydnstraße 2 - 8 gerade, 3 - 23 ungerade, Heinrich-Fickenscher-Straße, Johann-Sebastian-Bach-Straße, Max-Reger-Straße, Mozartstraße 1 - 22, Raithelstraße, Richard-Strauss-Straße 2 - 10 gerade, Rosestraße, Schumannstraße, Stuckbergstraße 2 - 14 gerade, Weberhof	Gymnasium Christian-Ernestinum, Erdgeschoss, Große Pausenhalle  Albrecht-Dürer-Straße 2	ja
21	Almstraße, Alte Dorfgasse, Bergfriedstraße, Breiter Rain, Burgstallstraße, Eichenlohe, Eremitagestraße 39, Gärtigweg, Hohereuth, Kurpromenade, Lenzstraße, Lindigstraße, Luitpoldsrh, Neunkirchner Straße, Quellengrund, Sandhügel, Seulbitzer Straße, Sonnenleite, Talblick, Waldstraße	Feuerwehrhaus Seulbitz  Burgstallstraße 10	nein
22	Am Hofacker, An der Bärenleite, Anemonenweg, Aternweg, Dahlienweg, Edelweißweg, Enzianweg, Fliederweg, Geranienweg, Ginsterweg, Heideweg, Lange Zeile, Lavendelweg, Lerchenbühl, Löwenzahnweg, Ludwig-Thoma-Straße 85, 87, Margaretenweg, Melissenweg, Narzissenweg, Nelkenweg, Nördlicher Ringweg, Rosenweg, Saas, Saaser Berg, Sanddornring, Südlicher Ringweg, Tulpenweg	Grundschule Bayreuth-Lerchenbühl, Erdgeschoss, Turnhalle  Lerchenbühl 11	nein

Wahl- bezirks- Nummer	dazugehörige Straßen	Wahlraum	barrierefrei ja/nein
23	Anzengruberstraße, Erikaweg, Fontanestraße, Gerhart-Hauptmann-Straße, Glockenstraße, Gotthelfstraße, Grillparzerstraße, Hermann-Löns-Straße, Jakobstraße 33 - 39 ungerade, 85, 95, Karl-von-Linde-Straße 11 - 15 ungerade, 20, 22, Lilienweg, Ludwig-Thoma-Straße 27 - 84, Max-Stirner-Straße, Pottaschhütte, Pottensteiner Straße 21, 12 - 74 gerade, Quellhöfe 4, Schopenhauerstraße, Spitzwegstraße 53 - 59 ungerade, Theodor-Storm-Straße, Thiergärtner Straße 1, 1 a, Veilchenweg	Grundschule Bayreuth-Lerchenbühl, Erdgeschoss, Turnhalle  Lerchenbühl 11	nein
24	Bayernring 16 – 52 gerade, 27 – 45 ungerade, Frankenstraße 23 - 57 ungerade, 2 - 50 gerade, Gotenstraße, Hessenstraße 2 - 6 gerade, 15, Pfälzerstraße 3 – 7 ungerade, Schwabenstraße 8 - 24 gerade, Tirolerstraße 1 - 7, 12 - 22 gerade	Jugendtreff FLUX  Frankenstraße 23	ja
25	Am Eichelberg, Äußere Badstraße 2, 2 a, 4, 16 - 32, Bayernring 2 a - 2 c, 6 – 14 gerade, Colmdorf, Dürschnitz, Frankenstraße 1, 3, 47, 54 - 106 gerade, Friedrich-Ebert-Straße 87, 89, Graserstraße, Hasenweg, Heisenbergring, Hessenstraße 1 - 13 ungerade, Hübschstraße, Hühlweg, Kerschensteiner Straße, Königsallee 1 – 82 d, Körnerstraße, Lohe, Lützowstraße, Max-Planck-Straße, Miedelstraße, Obere Röth, Pfälzerstraße 2 – 12 gerade, Pfaffenfleck 1, Schwabenstraße 2, 4, 27, Tirolerstraße 9 - 29 ungerade, Wieland-Wagner-Straße 11 - 26	Jean-Paul-Grundschule, Eingang Friedrich-Ebert-Straße, Erdgeschoss, Turnhalle  Königsallee 19	ja
26	Albert-Schweitzer-Straße 1 - 18, Birkenstraße 16 - 90 gerade, 11 – 17 ungerade, Bodelschwinghstraße, Eichendorffring 112 - 128 gerade, Friedenstraße 4 - 22 gerade, Hegelstraße 1 – 29 ungerade, 2 – 8 b gerade, Heinrich-von-Kleist-Straße, Herderstraße, Jakob-Grimm-Straße, Kantstraße, Pottensteiner Straße 5 - 19 ungerade, Quellhöfe 1, 2, 3 - 7 ungerade, Rotkreuzstraße, Schellingstraße, Schleiermacher Straße, Schloßhof Birken, Suttnerstraße, Von-Helmholtz-Straße, Wittelsbacherring 38 - 48 gerade	Zentrum Bayern, Familie und Soziales, Region Oberfranken, Neubau, Eingang Kantstraße, Erdgeschoss, Zi.-Nr. E28/E29  Hegelstraße 2	ja
27	Am Kreuzstein, Cosima-Wagner-Straße 1 - 35 ungerade, Dr.-Klaus-Dieter-Wolff-Straße, Eckenerstraße, Gustav-Adolf-Straße, Hans-Sachs-Straße, Jean-Paul-Straße 44 - 95, Lilienthalstraße, Lisztstraße 15 - 21 ungerade, 24 - 28 gerade, Max-von-der-Grün-Straße, Nobelstraße, Nürnberger Straße 1 - 72, Prieserstraße, Richard-Wagner-Straße 68 - 72 gerade, Schützenplatz, Universitätsstraße 3 - 9 ungerade, Zeppelinstraße	Graf-Münster-Gymnasium, Erdgeschoss, Aula  Schützenplatz 12	ja
28	Albert-Schweitzer-Straße 34, Birkenstraße 19 - 79 ungerade, Eichendorffring 1 - 110, Emil-Warburg-Weg, Frankengutstraße, Friedenstraße 1 - 35 ungerade, Hegelstraße 10 - 46 gerade, 31 - 55 ungerade, Heinrich-Heine-Straße, Karolinenreuther Straße 50, 51, Klopstockstraße, Oskar-Jünger-Straße, Pommernstraße, Prof.-Rüdiger-Bormann-Straße, Quellhöfe 10, 50, Schlegelstraße, Schlesienstraße, Schwedenbrücke, Universitätsstraße 20 - 30 gerade, Wichernstraße	Mehrzweckgebäude, Erdgeschoss, Klassenräume 1 und 2  Emil-Warburg-Weg 15	ja

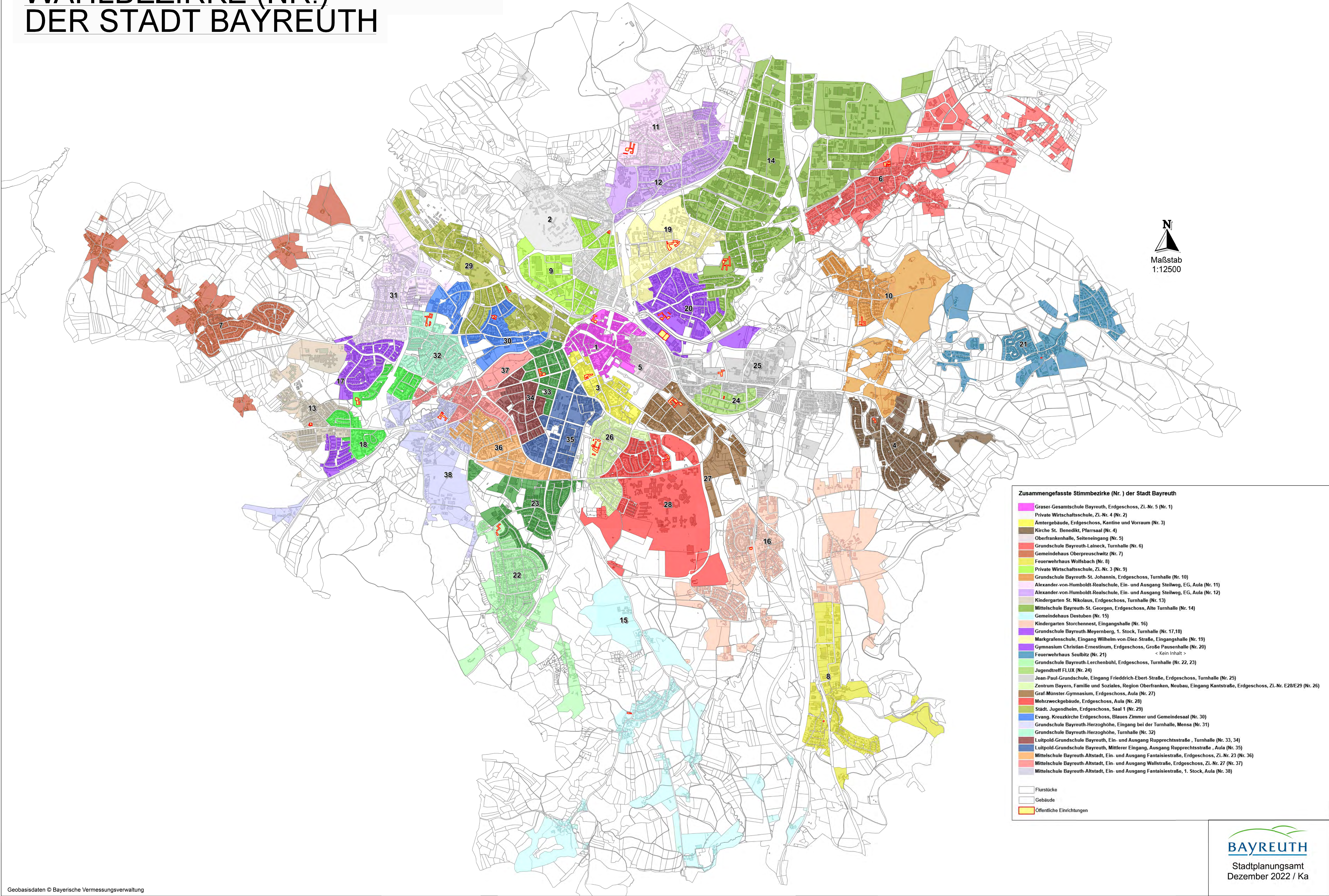


Wahl- bezirks- Nummer	dazugehörige Straßen	Wahlraum	barrierefrei ja/nein
29	Am Bauhof, Am Sendelbach, Calvinstraße, Dr.-Franz-Straße, Dr.-Würzburger-Straße 3 a - 9, Drossenfelder Straße, Elias-Räntz-Straße, Fichtestraße, Fröbelstraße 2 - 18 gerade, 19 – 29, Gerbergasse, Gerberplatz, Herzog, Himmelkronstraße 1 – 5, 8 – 12 gerade, Hindenburgstraße, Hoffmann-von-Fallersleben-Straße, Hohenzollernring 58 - 70 gerade, Kulmbacher Straße 6 – 22 gerade, 25 – 31 ungerade, 34 – 57, 60 – 76 gerade, 77 - 127, Melanchthonstraße, Mosinger Straße, Pestalozzistraße 21 - 33 ungerade, 26 - 36 gerade, Peter-Henlein-Straße, Preuschwitzer Straße 2 - 16 a gerade, Rankestraße, Scheffelstraße 42 - 46 gerade, Untere Rotmainaue, Von-Platen-Straße	Städt. Jugendheim, Erdgeschoss, Saal 1  Hindenburgstraße 49	ja
30	Am Mühlgraben 2 - 12, Andreas-Maisel-Weg, Carl-Burger-Straße 12 - 26 gerade, Damaschkestraße, Dr.-Martin-Luther-Straße, Dr.-Würzburger-Straße 9 a - 37 ungerade, 16 - 48 gerade, Egerstraße 2 - 7, Fröbelstraße 1 – 17 ungerade, Geschwister-Scholl-Platz, Karl-Hugel-Straße, Kreuz, Kulmbacher Straße 15 - 21 ungerade, 24 - 32 gerade, 59 – 75 ungerade, Lippacherstraße, Meranierring 52, 54, 56- 95, 99 Gärten, Pestalozzistraße 13 - 19 ungerade, 14 - 24 gerade, Preuschwitzer Straße 1 - 17 ungerade, 18, Rabenstein, Scheffelstraße 33 - 67 ungerade	Evang. Kreuzkirche Erdgeschoss, Blaues Zimmer und Gemeindesaal  Dr.-Martin-Luther-Straße 18	ja
31	Ahornweg, Akazienweg, Am Waldrand, Andechsstraße, Bergweg, Buchenweg, Eichenring, Erlenweg, Eschenweg, Graf-Berthold-Straße 15, Himmelkronstraße 7 – 21 ungerade, 14, Holunderweg 4 - 14 gerade, Kastanienweg, Kiefernweg, Klinikumallee 44, 46, Lärchenweg, Lindenweg, Mebartweg, Meranierring 1 - 49, 53, 55, Oberobsang, Orlamündeweg, Preuschwitzer Straße 46, 50, 69 a - 97 c ungerade, Rheinstraße 2 - 6 gerade, Tannenweg, Wacholderweg	Grundschule Bayreuth-Herzoghöhe, Turnhalle  Preuschwitzer Straße 34	ja
32	Adlerstraße 2, 6 - 22 gerade, Altmühlstraße, Am Hetzennest, Am Mühlgraben 38 - 70, Donaustraße, Egerstraße 10, Graf-Berthold-Straße 2 - 28 gerade, Innstraße, Jakob-Fuchs-Straße, Lotzbeckstraße, Moselstraße, Naabstraße, Preuschwitzer Straße 23 - 65 ungerade, 30 – 38 gerade, Regnitzstraße, Rheinstraße 1, 7 - 11 ungerade, Richthofenhöhe, Scheffelstraße 19 - 31 ungerade, Sparnecker Weg	Grundschule Bayreuth-Herzoghöhe, Turnhalle  Preuschwitzer Straße 34	ja
33	Albert-Preu-Straße, Austraße, Behringstraße, Bismarckstraße 1 - 34, Carl-Burger-Straße 2 - 8 gerade, Erlanger Straße 2 - 38 gerade, 38 a – i, 19 - 53 ungerade, Gagernstraße 2 - 34 gerade, Hohenzollernring 72, 74, Humboldtstraße, Kulmbacher Straße 3 - 13 ungerade, Leibnizstraße 10 - 14 gerade, Leopoldstraße 6 - 20 a gerade, Leuschnerstraße 1 - 9 ungerade, Löhestraße, Moltkestraße, Oswald-Merz-Straße, Rathenaustraße 24 - 52 gerade, 27 - 45 ungerade, Robert-Koch-Straße 2 - 28 gerade, Rupprechtstraße 1 - 34, Tannenbergstraße 3 - 13 ungerade, 15 – 19, Unteres Tor, Wittelsbacherring 2 - 12 gerade	Luitpold-Grundschule Bayreuth, Ein- und Ausgang Rupprechtstraße Turnhalle  Oswald-Merz-Straße 9	ja

Wahl- bezirks- Nummer	dazugehörige Straßen	Wahlraum	barrierefrei ja/nein
34	Bismarckstraße 36, 50 - 66 gerade, 43 - 71 a ungerade, Cranachstraße, Erlanger Straße 55 - 73 ungerade, Gagerstraße 1 - 13 ungerade, Hardenbergstraße, Hedwigstraße, Holbeinstraße, Kollwitzstraße, Leibnizstraße 16, 18, Lenbachstraße, Lessingweg, Leuschnerstraße 8 - 58 gerade, 13 - 33 ungerade, Menzelplatz, Mörikeweg, Pottensteiner Straße 2, 4, Rathenaustraße 47, Rückertweg 2, Rupprechtstraße 36 - 46 gerade, Schwindstraße, Stifterweg, Tannenbergsstraße 2 - 14 gerade, Uhlandweg	Luitpold-Grundschule Bayreuth, Ein- und Ausgang Rupprechtstraße Turnhalle  Oswald-Merz-Straße 9	ja
35	Hölderlin Anlage, Justus-Liebig-Straße 2 - 10 gerade, Köllestraße, Leibnizstraße 1 - 7, 9 - 17 ungerade, Leopoldstraße 7 - 21 ungerade, Leuschnerstraße 35 - 53 ungerade, 60 - 72 gerade, 80, 84, Ludwig-Thoma-Straße 2 - 25 b, Moritzhöfen 6, 8 - 29, Peter-Rosegger-Straße, Pottensteiner Straße 6, 6 a - 6 d, 8 a - 8 d, Rathenaustraße 3 - 9 ungerade, 12, 18 - 22 gerade, Robert-Koch-Straße 1 - 17 ungerade, 30 - 40 gerade, Röntgenstraße, Rückertweg 1 - 27 ungerade, Wilhelm-Busch-Straße, Wilhelminenstraße 8 - 10, Wittelsbacherring 16 - 32 gerade	Luitpold-Grundschule Bayreuth, Mittlerer Eingang, Aula  Oswald-Merz-Straße 9	nein
36	Anselm-Feuerbach-Straße, Bamberger Straße 31 a, 33, Böcklinstraße, Buchsteinweg, Dietrich-Bonhoeffer-Straße, Geseeser Weg, Jakobstraße 1 - 29, Justus-Liebig-Straße 1 - 53 ungerade, Karl-von-Linde-Straße 1, 3, 5, 2 - 14 gerade, Kaulbachstraße, Leiblstraße, Liebermannstraße, Otto-Hahn-Straße, Pottensteiner Straße 8, 10, Rethelstraße, Rubensstraße, Spitzwegstraße 2 - 54 gerade, 3 - 7 ungerade, Stielerstraße, Tizianweg, Weißenburger Straße 1, 3 - 15, 21, 23, 25	Mittelschule Bayreuth-Altstadt, Ein- und Ausgang Fantaisiestraße Erdgeschoss, Zi.-Nr. 23  Fantaisiestraße 11	nein
37	Adlerstraße 3 - 11 ungerade, Am Mistelbach, August-Bebel-Platz, Bamberger Straße 1 - 39 (ohne 31 a, 33), 42 - 46 gerade, Bismarckstraße 68 - 72 gerade, 73 - 77a ungerade, Braunhofstraße, Eichelweg, Erlanger Straße 40 - 52 gerade, Freiheitsplatz, Funckstraße, Gartenweg 7 - 11 ungerade (ohne 5), Hermann-Köhl-Straße, Johann-Stumpf-Weg 2, Justus-Liebig-Straße 59 - 113 ungerade, 98 - 100 gerade, Neckarstraße 8 - 40, Scheffelstraße 1 - 12, Sperlingweg, St.-Nikolaus-Straße 2 - 38 gerade, 3 - 11 ungerade, St.-Wolfgang-Straße, Wallstraße 1 - 17 ungerade	Mittelschule Bayreuth-Altstadt, Ein- und Ausgang Wallstraße Erdgeschoss, Zi.-Nr. 27  Fantaisiestraße 11	nein
38	Adolf-Wächter-Straße, Bamberger Straße 41 - 67 ungerade, 48 - 72 gerade, Fantaisiestraße, Gartenweg 2 - 10 gerade, 5, Geigenreuth, Jakobstraße 30 - 36 gerade, 120, 128, 130, Neckarstraße 1, 3, 5, Spitzwegstraße 56 - 74 gerade, 63, 69, 71, St.-Nikolaus-Straße 13 a - 35 ungerade, Wallstraße 4 - 16 gerade, Weißenburger Straße 2, 16 - 34 gerade, Wörthstraße	Mittelschule Bayreuth-Altstadt, Ein- und Ausgang Fantaisiestraße Erdgeschoss, Zi.-Nr. 22  Fantaisiestraße 11	nein



# WAHLBEZIRKE (NR.) DER STADT BAYREUTH





## Die Bayreuther Stadtbezirke

lfd. Nr.	Stadtteil	Abkürzung
1	Altstadt	A
2	Aichig	Ai
3	Adolf-Wächter-Straße	Aw
4	Birken / Quellhöfe	B
5	City	C
6	Grüner Baum/Festspielhügel	F
7	Wendelhöfen / Gartenstadt	G
8	Hammerstatt / St. Georgen	H
9	Industriegebiet	I
10	Königsallee / Eichelberg	K
11	Glocke/Saas	L
12	Meyernberg	M
13	Laineck	N
14	Oberkonnersreuth	O
15	Oberpreuschwitz	Op
16	Roter Hügel	R
17	Sankt Johannis	S
18	Seulbitz	Se
19	Thiergarten	T
20	Wolfsbach	W

## Einteilung der Straßen in Stadtbezirke

<b>R</b>	Adlerstraße	ohne Nr. 3 - 11 ungerade
<b>A</b>	Adlerstraße	Nr. 3 - 11 ungerade
<b>G</b>	Adolf-von-Groß-Straße	
<b>AW</b>	Adolf-Wächter-Straße	
<b>R</b>	Ahornweg	
<b>W</b>	Ährenweg	
<b>R</b>	Akazienweg	
<b>O</b>	Albert-Einstein-Ring	
<b>A</b>	Albert-Preu-Straße	
<b>B</b>	Albert-Schweitzer-Straße	
<b>OP</b>	Albertstraße	
<b>H</b>	Albrecht-Dürer-Straße	
<b>C</b>	Alexanderstraße	
<b>H</b>	Allensteiner Ring	
<b>SE</b>	Almstraße	
<b>SE</b>	Alte Dorfgasse	
<b>S</b>	Altentrebghostplatz	
<b>R</b>	Altmühlstraße	
<b>O</b>	Am Aubach	
<b>R</b>	Am Bauhof	
<b>OP</b>	Am Berg	
<b>W</b>	Am Briefzentrum	
<b>K</b>	Am Eichelberg	
<b>C</b>	Am Geißmarkt	
<b>R</b>	Am Hetzennest	
<b>L</b>	Am Hofacker	
<b>W</b>	Am Holzacker	
<b>G</b>	Am Jägerhaus	
<b>B</b>	Am Kreuzstein	
<b>G</b>	Am Main	
<b>G</b>	Am Mainflecklein	
<b>A</b>	Am Mistelbach	
<b>R</b>	Am Mühlgraben	
<b>O</b>	Am Pfaffenfleck	
<b>S</b>	Am Sachsenberg	
<b>F</b>	Am Schießhaus	
<b>W</b>	Am Schmidholz	
<b>H</b>	Am Schwarzen Steg	

<b>R</b>	Am Sendelbach	
<b>H</b>	Am Sportpark	
<b>R</b>	Am Waldrand	
<b>OP</b>	Amalienstraße	
<b>F</b>	Amfortasweg	
<b>M</b>	Ammerseestraße	
<b>M</b>	Amselweg	
<b>L</b>	An der Bärenleite	
<b>F</b>	An der Bürgerreuth	
<b>G</b>	An der Feuerwache	
<b>R</b>	Andechsstraße	
<b>R</b>	Andreas-Maisel-Weg	
<b>L</b>	Anemonenweg	
<b>OP</b>	Angersteig	
<b>G</b>	Annecyplatz	
<b>A</b>	Anselm-Feuerbach-Straße	
<b>H</b>	Anton-Bruckner-Straße	
<b>OP</b>	Antonstraße	
<b>L</b>	Anzengruberstraße	
<b>OP</b>	Arminstraße	
<b>OP</b>	Arnoldstraße	
<b>L</b>	Asternweg	
<b>A</b>	August-Bebel-Platz	
<b>H</b>	August-Riedel-Straße	
<b>H</b>	Äußere Badstraße	1 - 9 A ungerade, 23
<b>K</b>	Äußere Badstraße	2, 2 A, 4, 16, 24, 26, 28, 30, 32
<b>W</b>	Äußere Nürnberger Straße	
<b>N</b>	Aussiger Weg	
<b>A</b>	Austraße	
<b>C</b>	Badstraße	
<b>G</b>	Bahnhofstraße	ohne Nr. 20
<b>H</b>	Bahnhofstraße	Nr. 20
<b>O</b>	Bahnweg	
<b>C</b>	Balthasar-Neumann-Straße	
<b>AW</b>	Bamberger Straße	Nr. 67
<b>A</b>	Bamberger Straße	ohne Nr. 62 A - 70 gerade, 67
<b>M</b>	Bamberger Straße	62 A - 72 gerade
<b>T</b>	Bauerngrünstraße	
<b>AI</b>	Bauernhöfen	

<b>K</b>	Bayernring	
<b>Al</b>	Bayerwaldstraße	
<b>H</b>	Beethovenstraße	
<b>A</b>	Behringstraße	
<b>SE</b>	Bergfriedstraße	
<b>R</b>	Bergweg	
<b>H</b>	Bernecker Straße	2 - 62 gerade
<b>I</b>	Bernecker Straße	1 - 79 ungerade, 70 , 72
<b>I</b>	Bindlacher Straße	
<b>C</b>	Birkenstraße	2, 14
<b>B</b>	Birkenstraße	ohne 2, 14
<b>A</b>	Bismarckstraße	
<b>A</b>	Böcklinstraße	
<b>B</b>	Bodelschwinghstraße	
<b>O</b>	Bodenmühle	
<b>M</b>	Bodenseering	
<b>O</b>	Böttgerweg	
<b>H</b>	Brahmsstraße	
<b>H</b>	Brandenburger Straße	
<b>A</b>	Braunhofstraße	
<b>C</b>	Brautgasse	
<b>SE</b>	Breiter Rain	
<b>H</b>	Breslaustraße	
<b>S</b>	Brockstraße	
<b>T</b>	Brücklesgasse	
<b>F</b>	Brunhildstraße	
<b>G</b>	Brunnenstraße	
<b>N</b>	Brüxer Weg	
<b>R</b>	Buchenweg	
<b>A</b>	Buchsteinweg	
<b>N</b>	Bühlweg	
<b>H</b>	Burg	
<b>H</b>	Bürgerreuther Straße	Nr. 6,12
<b>G</b>	Bürgerreuther Straße	ohne 6, 12, 14 - 18 gerade
<b>F</b>	Bürgerreuther Straße	14 - 18 gerade
<b>SE</b>	Burgstallstraße	
<b>M</b>	Bussardweg	
<b>R</b>	Calvinstraße	
<b>I</b>	Carl-Benz-Straße	

<b>A</b>	Carl-Burger-Straße	2, 4, 6, 8
<b>R</b>	Carl-Burger-Straße	12 - 26 gerade
<b>N</b>	Carl-Kolb-Straße	
<b>H</b>	Carl-Maria-von-Weber-Straße	
<b>G</b>	Carl-Schüller Straße	
<b>G</b>	Casselmannstr.	
<b>M</b>	Chiemseestraße	
<b>I</b>	Chr.-Ritter-v.-Langheinrich-Straße	
<b>I</b>	Chr.-Ritter-v.-Popp-Straße	
<b>K</b>	Colmdorf	
<b>F</b>	Cosimapark	
<b>B</b>	Cosima-Wagner-Straße	ohne 2, 4, 6
<b>C</b>	Cosima-Wagner-Straße	2, 4, 6
<b>G</b>	Cottenbacherstraße	
<b>A</b>	Cranachstraße	
<b>L</b>	Dahlienweg	
<b>F</b>	Dalandweg	
<b>R</b>	Damaschkestraße	
<b>C</b>	Dammallee	
<b>C</b>	Dammwäldchen	
<b>N</b>	Danziger Straße	
<b>N</b>	Denkmalstraße	
<b>T</b>	Destubener Straße	
<b>M</b>	Deubzerstraße	
<b>I</b>	Dieselstraße	
<b>C</b>	Dilchertstraße	
<b>S</b>	Döbereiner Straße	
<b>R</b>	Donaustraße	
<b>M</b>	Donndorfer Straße	
<b>OP</b>	Dörnhofer Straße	
<b>M</b>	Dornröschenweg	
<b>R</b>	Dr.-Franz-Straße	
<b>O</b>	Dr.-Fritz-Meyer-Weg	
<b>I</b>	Dr.-Hans-Frisch-Straße	
<b>G</b>	Dr.-Hans-Richter-Straße	
<b>OP</b>	Dr.-Hermann-Körber-Straße	
<b>O</b>	Dr.-Jula-Dittmar-Weg	
<b>B</b>	Dr.-Klaus-Dieter-Wolff-Straße	
<b>O, K</b>	Dr.-Konrad-Pöhner-Straße	



<b>R</b>	Dr.-Martin-Luther-Straße	
<b>R</b>	Dr.-Würzburger-Straße	
<b>M</b>	Drosselweg	
<b>R</b>	Drossenfelder Straße	
<b>K</b>	Dürschnitz	
<b>B</b>	Eckenerstraße	
<b>L</b>	Edelweißweg	
<b>G</b>	Eduard-Bayerlein-Straße	
<b>I</b>	Egerländer Straße	
<b>R</b>	Egerstraße	
<b>M</b>	Eibseestraße	
<b>B</b>	Eichendorffring	
<b>R</b>	Eichenring	
<b>A</b>	Eichelweg	
<b>SE</b>	Eichenlohe	
<b>AI</b>	Eifelstraße	
<b>M</b>	Elbering	
<b>M</b>	Elfenweg	
<b>R</b>	Elias-Räntz-Straße	
<b>F</b>	Elsastraße	
<b>B</b>	Emil-Warburg-Weg	
<b>L</b>	Enzianweg	
<b>F</b>	Erdastraße	
<b>S</b>	Eremitage	
<b>H</b>	Eremitagestraße	5, 7, 13
<b>S</b>	Eremitagestraße	ohne 5, 7, 13, 39, 42
<b>SE</b>	Eremitagestraße	39, 42
<b>S</b>	Eremitenhofstraße	
<b>L</b>	Erikaweg	
<b>A</b>	Erlanger Straße	
<b>R</b>	Erlenweg	
<b>M</b>	Erlkönigstraße	
<b>R</b>	Eschenweg	
<b>F</b>	Eubener Straße	
<b>M</b>	Falkenweg	
<b>T</b>	Fanggasse	
<b>A</b>	Fantasiestraße	
<b>OP</b>	Fasanenring	

<b>G</b>	Felix-Mottl-Straße	
<b>OP</b>	Felsenweg	
<b>F</b>	Festspielhügel	ohne 4, 5, 7
<b>G</b>	Festspielhügel	4, 5, 7
<b>G</b>	Feustelstraße	
<b>N</b>	Fichtelgebirgsstraße	
<b>R</b>	Fichtestraße	
<b>O</b>	Filchnerstraße	
<b>M</b>	Finkenweg	
<b>L</b>	Fliederweg	
<b>L</b>	Fontanestraße	
<b>T</b>	Forellenweg	
<b>OP</b>	Forststraße	
<b>I</b>	Fränkelstraße	
<b>B</b>	Frankengut	
<b>B</b>	Frankengutstraße	
<b>K</b>	Frankenstraße	
<b>AI</b>	Frankenwaldstraße	
<b>H</b>	Franzensbadweg	
<b>H</b>	Franz-Schubert-Straße	
<b>C</b>	Frauengasse	
<b>G</b>	Frauenhaus	Postfach 10 04 22
<b>O</b>	Fraunhoferstraße	
<b>A</b>	Freiheitsplatz	
<b>F</b>	Frickastraße	
<b>B</b>	Friedenstraße	
<b>H</b>	Friedrich-Ebert-Straße	ohne 87, 89
<b>K</b>	Friedrich-Ebert-Straße	87, 89
<b>G</b>	Friedrich-Puchta-Straße	
<b>N</b>	Friedrichsthal	
<b>C</b>	Friedrichstraße	
<b>G</b>	Friedrich-v.-Schiller-Straße	
<b>R</b>	Fröbelstraße	
<b>A</b>	Funckstraße	
<b>O</b>	Fürsetzer Straße	
<b>F</b>	Furtwänglerstraße	
<b>G</b>	Gabelsbergerstraße	
<b>N</b>	Gablonzer Weg	
<b>A</b>	Gagernstraße	

<b>A</b>	Gartenweg	
<b>SE</b>	Gärtigweg	
<b>I</b>	Gaußstraße	
<b>AW</b>	Geigenreuth	
<b>H</b>	Georg-Friedrich-Händel-Straße	
<b>L</b>	Geranienweg	
<b>R</b>	Gerbergasse	
<b>R</b>	Gerberplatz	
<b>L</b>	Gerhardt-Hauptmann-Straße	
<b>W</b>	Gersteweg	
<b>R</b>	Geschwister-Scholl-Platz	
<b>A</b>	Geseeser Weg	
<b>L</b>	Ginsterweg	
<b>C</b>	Glaserappweg	
<b>L</b>	Glockenstraße	
<b>H</b>	Gluckstraße	
<b>G</b>	Goethestraße	
<b>N</b>	Goldkronacher Straße	
<b>G</b>	Gontardstraße	
<b>K</b>	Gotenstraße	
<b>C</b>	Gottfried-Semper-Weg	
<b>L</b>	Gotthelfstraße	
<b>W</b>	Gottlieb-Keim-Straße	ohne 60, 62, 65, 67
<b>O</b>	Gottlieb-Keim-Straße	60, 62, 65, 67
<b>OP</b>	Grabenrangen	
<b>R</b>	Graf-Berthold-Straße	
<b>C</b>	Graf-Münster-Straße	
<b>K</b>	Graserstraße	
<b>F</b>	Gravenreutherstraße	
<b>N</b>	Griesweg	
<b>L</b>	Grillparzerstraße	
<b>OP</b>	Grubstraße	
		7 A - 23 ungerade, 14 - 36 gerade
<b>F</b>	Grüner Baum	
<b>I</b>	Grüner Baum	1 - 6 A alle, 8 - 12 1/2 gerade
<b>H</b>	Grünwaldstraße	
<b>F</b>	Guntherstraße	
<b>F</b>	Gurnemanzstraße	
<b>B</b>	Gustav-Adolf-Straße	
<b>O</b>	Gut Grunau	

<b>G</b>	Gutenbergstraße	
<b>F</b>	Gutrunestraße	
<b>M</b>	Habichtweg	
<b>W</b>	Haferweg	
<b>H</b>	Hagenstraße	
<b>H</b>	Hammerstatt	
<b>N</b>	Hangweg	
<b>A</b>	Hans-Meiser-Straße	
<b>B</b>	Hans-Sachs-Straße	
<b>H</b>	Hans-Schaefer-Straße	
<b>G</b>	Hans-v.-Wolzogen-Straße	
<b>G</b>	Harburgerstraße	
<b>A</b>	Hardenbergstraße	
<b>AI</b>	Harzstraße	
<b>K</b>	Hasenweg	1, 2
<b>O</b>	Hasenweg	4, 6
<b>M</b>	Havelstraße	
<b>H</b>	Haydnstraße	
<b>T</b>	Hechtweg	
<b>A</b>	Hedwigstraße	
<b>B</b>	Hegelstraße	
<b>L</b>	Heideweg	
<b>T</b>	Heinersbergweg	
<b>OP</b>	Heinersreuther Straße	
<b>H</b>	Heinrich-Fickenscher-Straße	
<b>B</b>	Heinrich-Heine-Straße	
<b>G</b>	Heinrich-Schütz-Straße	
<b>B</b>	Heinrich-von-Kleist-Straße	
<b>K</b>	Heisenberggring	
<b>B</b>	Herderstraße	
<b>A</b>	Hermann-Köhl-Straße	
<b>L</b>	Hermann-Löns-Straße	
<b>G</b>	Hermannshof	
<b>M</b>	Herrnholzweg	
<b>R</b>	Herzog	
<b>K</b>	Hessenstraße	
<b>R</b>	Himmelkronstraße	
<b>R</b>	Hindenburgstraße	
<b>H</b>	Hinter der Kirche	

<b>W</b>	Hirschbaumstraße	
<b>N</b>	Hirschbergleinstraße	
<b>N</b>	Hirtenbühl	
<b>R</b>	Hoffmann-von-Fallersleben	
<b>T</b>	Hofwiesengasse	
<b>F</b>	Hohe Warte	
<b>C</b>	Hohenzollernring	7, 17 - 31, 61 - 73 ungerade
<b>R</b>	Hohenzollernring	54 - 70 gerade
<b>G</b>	Hohenzollernring	40 - 52
<b>A</b>	Hohenzollernring	72, 74
<b>SE</b>	Hohereuth	
<b>O</b>	Hohlmühlallee	
<b>O</b>	Hohlmühlweg	
<b>A</b>	Holbeinstraße	
<b>F</b>	Holländerstraße	
<b>M</b>	Holunderweg	1 - 13 ungerade
<b>R</b>	Holunderweg	4 - 14 gerade
<b>H</b>	Hölzleinsmühle	ohne Nr. 2
<b>N</b>	Hölzleinsmühle	2
<b>A</b>	Hölderlin Anlage	
<b>K</b>	Hübschstraße	
<b>I</b>	Hugenottenstraße	
<b>G</b>	Hugo-Rüdel-Straße	
<b>K</b>	Hühlweg	
<b>A</b>	Humboldtstraße	
<b>F</b>	Hundingstraße	
<b>F</b>	Hussengutstraße	
<b>C</b>	Im Hofgarten	
<b>SE</b>	Imhofstraße	
<b>R</b>	Innstraße	
<b>I</b>	Inselstraße	
<b>F</b>	Isoldenstraße	
<b>G</b>	Jägerstraße	
<b>C</b>	Jahnstraße	
<b>R</b>	Jakob-Fuchs-Straße	
<b>B</b>	Jakob-Grimm-Straße	
<b>M</b>	Jakob-Herz-Str.	

<b>A</b>	Jakobstraße	ohne 33, 35, 37, 85, 95 120, 128, 130, 150
<b>L</b>	Jakobstraße	33, 35, 37, 39, 85, 95
<b>AW</b>	Jakobstraße	120, 128, 130, 151
<b>C</b>	Jean-Paul-Straße	bis Nr. 43
<b>B</b>	Jean-Paul-Straße	ab Nr. 44
<b>H</b>	Joachimsthaler Straße	
<b>H</b>	Johann-Sebastian-Bach-Straße	
<b>A</b>	Johann-Stumpf-Weg	
<b>O</b>	Johannes-Lupi-Ring	
<b>C</b>	Josephsplatz	
<b>G</b>	Julius-Kniese-Straße	
<b>AI</b>	Jupiterstraße	
<b>A</b>	Justus-Liebig-Straße	
<b>N</b>	Kalte Leite	
<b>OP</b>	Kalthausenweg	
<b>C</b>	Kämmereigasse	
<b>C</b>	Kanalstraße	
<b>B</b>	Kantstraße	
<b>C</b>	Kanzleistraße	
<b>R</b>	Karl-Hugel-Straße	
<b>G</b>	Karl-Marx-Straße	
<b>G</b>	Karl-Muck-Straße	
<b>H</b>	Karlsbader Straße	
<b>O</b>	Karl-Seeser-Weg	
<b>A</b>	Karl-von-Linde-Straße	1 - 10 alle, 14
<b>L</b>	Karl-von-Linde-Straße	11, 11 A, 15, 17, 20, 22
<b>O</b>	Karolinenreuther Straße	ohne Nr. 50, 51
<b>B</b>	Karolinenreuther Straße	Nr. 50, 51
<b>R</b>	Kastanienweg	
<b>A</b>	Kaulbachstraße	
<b>H</b>	Kellerhof	
<b>H</b>	Kellerstraße	
<b>AI</b>	Kemnather Straße	ohne 27
<b>S</b>	Kemnather Straße	27
<b>K</b>	Kerschensteiner Straße	
<b>O</b>	Keuperstraße	
<b>R</b>	Kiefernweg	
<b>C</b>	Kirchgasse	

<b>C</b>	Kirchplatz	
<b>M</b>	Klinikumallee	ohne 44,46
<b>R</b>	Klinikumallee	44,46
<b>B</b>	Klopstockstraße	
<b>G</b>	Knappertsbuschstraße	
<b>M</b>	Kochelseestraße	
<b>H</b>	Kolberger Straße	
<b>A</b>	Köllestraße	
<b>A</b>	Kollwitzstraße	
<b>C</b>	Kolpingplatz	
<b>G</b>	Kolpingstraße	
<b>K</b>	Königsallee	bis Nr. 82 D
<b>S</b>	Königsallee	ab Nr. 84 - 302 alle
<b>I</b>	Königsbergstraße	
<b>M</b>	Königsseestraße	
<b>M</b>	Kopernikusring	
<b>K</b>	Körnerstraße	
<b>W</b>	Kornweg	
<b>S</b>	Kösseinestraße	
<b>O</b>	Kreideweg	
<b>R</b>	Kreuz	
<b>F</b>	Kriemhildstraße	
<b>W</b>	Krugshof	
<b>A</b>	Kulmbacher Straße	3, 5, 9, 11, 13
<b>R</b>	Kulmbacher Straße	ab Nr. 6 - 14 gerade, 15 - 125 alle
<b>F</b>	Kundryweg	
<b>SE</b>	Kurpromenade	
<b>M</b>	Lahnstraße	
<b>M</b>	Laimbach	
<b>M</b>	Laimbacher Straße	
<b>N</b>	Lainecker Straße	
<b>M</b>	Landgrafstraße	
<b>L</b>	Lange Zeile	
<b>R</b>	Lärchenweg	
<b>L</b>	Lavendelweg	
<b>I</b>	Leersstraße	
<b>A</b>	Leiblstraße	
<b>A</b>	Leibnizstraße	

<b>N</b>	Leiteweg	
<b>A</b>	Lenbachstraße	
<b>SE</b>	Lenzstraße	
<b>A</b>	Leopoldstraße	
<b>L</b>	Lerchenbühl	
<b>A</b>	Lessingweg	
<b>O</b>	Lettenstraße	
<b>A</b>	Leuschnerstraße	
<b>F</b>	Levistraße	
<b>A</b>	Liebermannstraße	
<b>H</b>	Liegnitzer Straße	
<b>B</b>	Lilienthalstraße	
<b>L</b>	Lilienweg	
<b>R</b>	Lindenweg	
<b>SE</b>	Lindigstraße	
<b>R</b>	Lippacherstraße	
<b>O</b>	Lise-Meitner-Platz	
<b>C</b>	Lisztstraße	1 - 14 alle, 16 - 22 gerade
<b>B</b>	Lisztstraße	15 - 21 ungerade, 24, 26, 28
<b>I</b>	Logistikpark	
<b>K</b>	Lohe	
<b>F</b>	Lohengrinstraße	
<b>A</b>	Löhestraße	
<b>L</b>	Löwenzahnweg	
<b>R</b>	Lotzbeckstraße	
<b>C</b>	Ludwigstraße	
<b>A</b>	Ludwig-Thoma-Straße	bis 25 B
<b>L</b>	Ludwig-Thoma-Straße	ab 27
<b>C</b>	Luitpoldplatz	
<b>SE</b>	Luitpoldsrh	
<b>K</b>	Lützwowstraße	
<b>AI</b>	Magdalenenweg	
<b>G</b>	Mainstraße	
<b>W</b>	Maisweg	
<b>L</b>	Margaretenweg	
<b>H</b>	Marienbadweg	
<b>H</b>	Markgrafenallee	
<b>AI</b>	Marsstraße	
<b>I</b>	Matrosengasse	



<b>M</b>	Matzenbergweg	
<b>C</b>	Maximilianstraße	
<b>K</b>	Max-Planck-Straße	
<b>H</b>	Max-Reger-Straße	
<b>L</b>	Max-Stirner-Straße	
<b>B</b>	Max-von-der-Grün-Straße	
<b>R</b>	Mebartweg	
<b>I</b>	Medicusstraße	
<b>G</b>	Meistersingerstraße	
<b>R</b>	Melanchthonstraße	
<b>L</b>	Melissenweg	
<b>A</b>	Menzelplatz	
<b>R</b>	Meranierring	
<b>AI</b>	Merkurstraße	
<b>M</b>	Meyernberger Straße	
<b>O</b>	Meyernreuth	
<b>O</b>	Meysenbugweg	
<b>K</b>	Miedelstraße	
<b>G</b>	Mittelstraße	
<b>A</b>	Moltkestraße	
<b>AI</b>	Mondweg	
<b>S</b>	Monplaisirstraße	
<b>G</b>	Morethsgut	
<b>A</b>	Mörikeweg	
<b>C</b>	Moritzhöfen	1 - 5 alle, 7, 9
<b>A</b>	Moritzhöfen	ohne 1 - 5, 7, 9
<b>R</b>	Moselstraße	
<b>R</b>	Mosinger Straße	
<b>AI</b>	Mostholzstraße	
<b>H</b>	Mozartstraße	
<b>G</b>	Munckerstraße	
<b>C</b>	Münzgasse	
<b>R</b>	Naabstraße	
<b>L</b>	Narzissenweg	
<b>M</b>	Neckarstraße	1, 3, 5, 7
<b>A</b>	Neckarstraße	ohne 1, 3, 5, 7
<b>M</b>	Neißeweg	
<b>L</b>	Nelkenweg	
<b>AI</b>	Neptunstraße	

<b>SE</b>	Neunkirchner Straße	
<b>R</b>	99 Gärten	
<b>G</b>	Nibelungenhof	
<b>G</b>	Nibelungenstraße	
<b>B</b>	Nobelstraße	
<b>L</b>	Nördlicher Ringweg	
<b>G</b>	Nordring	
<b>B</b>	Nürnberger Straße	1 - 72 alle
<b>O</b>	Nürnberger Straße	92 - 150 alle

<b>K</b>	Obere Röth
<b>T</b>	Oberer Bergweg
<b>O</b>	Oberkonnersreuther Straße
<b>R</b>	Oberobsang
<b>T</b>	Oberthiergärtner Straße
<b>S</b>	Ochsenhut
<b>AI</b>	Odenwaldstraße
<b>N</b>	Odinweg
<b>F</b>	Opelsgut
<b>C</b>	Opernstraße
<b>AI</b>	Orionstraße
<b>R</b>	Orlamündeweg
<b>F</b>	Ortrudweg
<b>N</b>	Oschenberg
<b>B</b>	Oskar-Jünger-Straße
<b>A</b>	Oswald-Merz-Straße
<b>A</b>	Otto-Hahn-Straße
<b>I</b>	Ottostraße

<b>T</b>	Panzerteichweg
<b>M</b>	Paracelsusring
<b>C</b>	Parkstraße
<b>G</b>	Parsifalstraße
<b>R</b>	Pestalozzistraße
<b>R</b>	Peter-Henlein-Straße
<b>A</b>	Peter-Rosegger-Straße
<b>M</b>	Pettenkoferstraße
<b>G</b>	Peuntgasse
<b>OP</b>	Peuntlein
<b>K</b>	Pfaffenfleck

<b>O</b>	Pfaffenfleck	5
<b>K</b>	Pfälzerstraße	
<b>O</b>	Plantage	
<b>AI</b>	Plutostraße	
<b>F</b>	Pognerweg	
<b>AI</b>	Polarstraße	
<b>B</b>	Pommernstraße	
<b>L</b>	Pottaschhütte	
<b>A</b>	Pottensteiner Straße	2, 4, 6 A, B, D, 8, 10
<b>B</b>	Pottensteiner Straße	5, 7, 19
<b>L</b>	Pottensteiner Straße	12 - 18 gerade, 20 - 44 alle 46 - 74 gerade
<b>N</b>	Prellweg	
<b>R</b>	Preuschwitzer Straße	bis 98
<b>M</b>	Preuschwitzer Straße	99 - 101 ungerade
<b>OP</b>	Preuschwitzer Straße	ab 117
<b>B</b>	Prieserstraße	
<b>B</b>	Prof.-Rüdiger-Bormann-Straße	
<b>SE</b>	Quellengrund	
<b>B</b>	Quellhöfe	1, 2, 3, 5, 7, 10, 50, 51
<b>L</b>	Quellhöfe	Nr. 4
<b>C</b>	Raabestr.	
<b>R</b>	Rabenstein	
<b>H</b>	Raithelstraße	
<b>R</b>	Rankestraße	
<b>C</b>	Rathenaustraße	Nr. 2
<b>A</b>	Rathenaustraße	ohne Nr. 2
<b>C</b>	Rathstraße	
<b>OP</b>	Rebhuhnweg	
<b>R</b>	Regnitzstraße	
<b>OP</b>	Rehleite	
<b>N</b>	Reichenberger Weg	
<b>A</b>	Rethelstraße	
<b>G</b>	Rheingoldstraße	
<b>R</b>	Rheinstraße	
<b>AI</b>	Rhönstraße	
<b>H</b>	Richard-Strauss-Straße	
<b>C</b>	Richard-Wagner-Straße	ohne Nr. 68, 70, 72

<b>B</b>	Richard-Wagner-Straße	68, 70, 72
<b>R</b>	Richthofenhöhe	
<b>H</b>	Riedelsberger Weg	
<b>H</b>	Riedelsgut	
<b>I</b>	Riedingerstraße	
<b>F</b>	Rienzistraße	
<b>N</b>	Ringstraße	
<b>I</b>	Ritter-v.-Eitzenberger-Straße	
<b>I</b>	Ritter-v.-Langheinrich-Straße	
<b>A</b>	Robert-Koch-Straße	
<b>T</b>	Rödendorfer Straße	
<b>N</b>	Rodersberg	
<b>W</b>	Roggenweg	
<b>C</b>	Romanstraße	
<b>S</b>	Römerleithen	
<b>T</b>	Römersbergweg	
<b>A</b>	Röntgenstraße	
<b>C</b>	Rosenau	
<b>L</b>	Rosenweg	
<b>H</b>	Rosestraße	
<b>M</b>	Rotkäppchenweg	
<b>B</b>	Rotkreuzstraße	
<b>A</b>	Rubensstraße	
<b>M</b>	Rübezahlweg	
<b>A</b>	Rückertweg	
<b>A</b>	Rupprechtstraße	
<b>M</b>	Saaleweg	
<b>L</b>	Saas	
<b>L</b>	Saaser Berg	
<b>SE</b>	Sandhügel	
<b>O</b>	Sandleite	
<b>L</b>	Sanddornring	
<b>S</b>	Sandnerweg	
<b>OP</b>	Sandweg	
<b>AI</b>	Saturnstraße	
<b>M</b>	Sauerbruchstraße	
<b>A</b>	Scheffelstraße	1 - 12 alle
<b>R</b>	Scheffelstraße	16 - 67 ungerade, 42, 44
<b>B</b>	Schellingstraße	

<b>O</b>	Schieferweg
<b>B</b>	Schlegelstraße
<b>W</b>	Schlehenbergstraße
<b>W</b>	Schlehenmühle
<b>T</b>	Schleienweg
<b>B</b>	Schleiermacherstraße
<b>B</b>	Schlesienstraße
<b>M</b>	Schliemannstraße
<b>M</b>	Schlierseestraße
<b>C</b>	Schloßberglein
<b>B</b>	Schloßhof Birken
<b>N</b>	Schloßstraße
<b>M</b>	Schmatzenhöhe
<b>M</b>	Schneewittchenstraße
<b>H</b>	Schöne Aussicht
<b>L</b>	Schopenhauerstraße
<b>C</b>	Schulstraße
<b>G</b>	Schulstraße
<b>H</b>	Schumannstraße
<b>F</b>	Schupfenschlag
<b>B</b>	Schützenplatz
<b>N</b>	Schützenstraße
<b>K</b>	Schwabenstraße
<b>M</b>	Schwalbenweg
<b>AI</b>	Schwarzwaldstraße
<b>B</b>	Schwedenbrücke
<b>A</b>	Schwindstraße
<b>I</b>	Seestraße
<b>F</b>	Sentaweg
<b>SE</b>	Seulbitzer Straße
<b>S</b>	Seulbitzer Weg
<b>C</b>	Siegfriedstraße
<b>F</b>	Sieglindestraße
<b>F</b>	Siegmundstraße
<b>SE</b>	Sonnenleite
<b>Ai</b>	Sonnenstraße
<b>S</b>	Sonntagsstraße
<b>I</b>	Sophian-Kolb-Straße
<b>C</b>	Sophienstraße
<b>T</b>	Sorgenfliehweg

Nr. 1, 3, 4

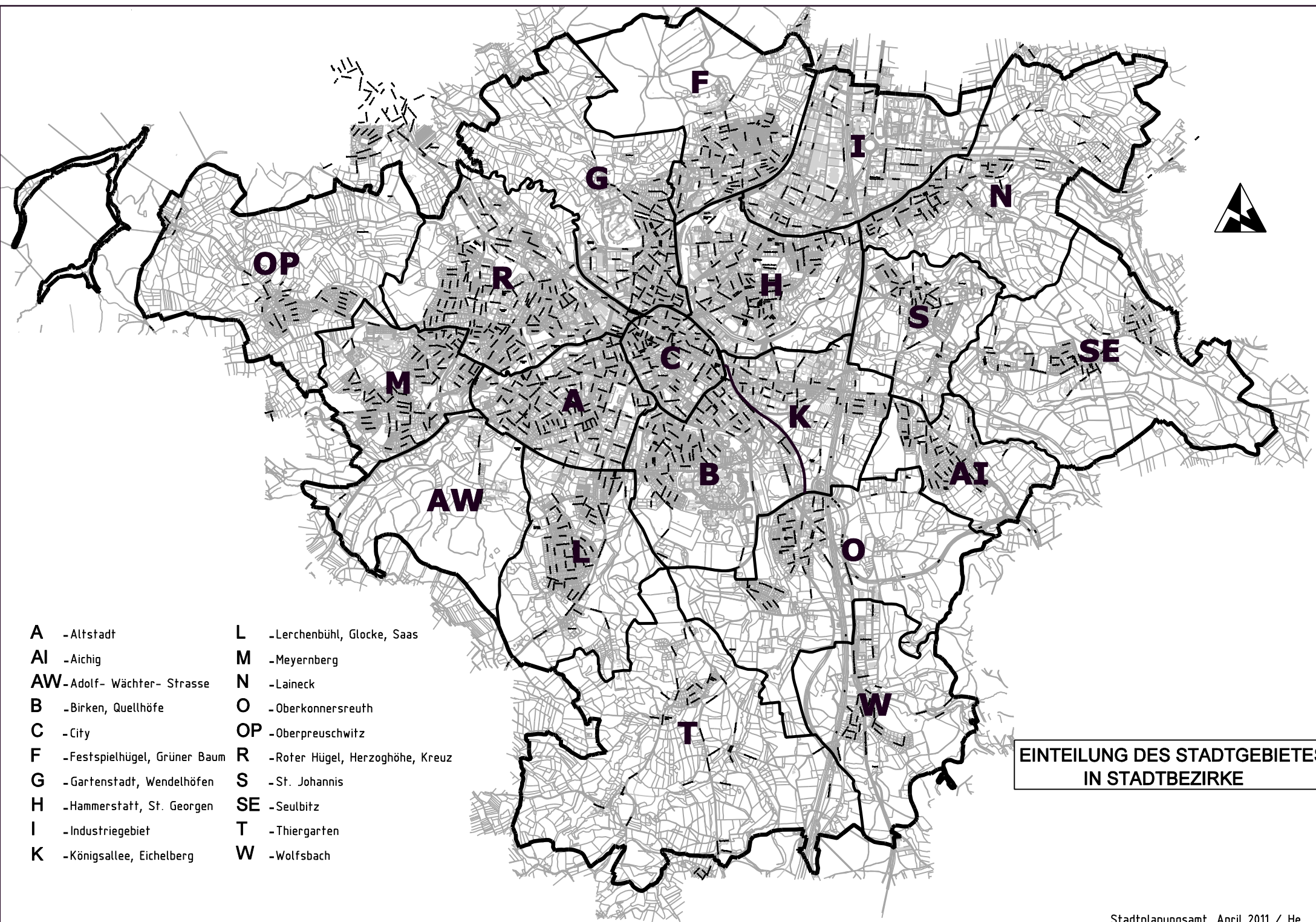
ohne Nr. 1, 3, 4

<b>R</b>	Sparnecker Weg	
<b>A</b>	Sperlingweg	
<b>AI</b>	Spessartstraße	
<b>G</b>	Spinnereistraße	
<b>C</b>	Spitalgasse	
<b>A</b>	Spitzwegstraße	
<b>M</b>	Spreestraße	
<b>H</b>	St. Georgen	
<b>N</b>	St.-Nepomuk-Platz	
<b>A</b>	St.-Nikolaus-Straße	
<b>A</b>	St.-Wolfgang-Straße	
<b>AI</b>	Steigerwaldstraße	
<b>F</b>	Steilweg	
<b>S</b>	Steinachstraße	1, 1 a, 2, 3 - 11 ungerade
<b>N</b>	Steinachstraße	4, 6, 8, 16 - 63
<b>M</b>	Steinbühlweg	
<b>C</b>	Steingräberpassage	
<b>AI</b>	Steinwaldstraße	
<b>AI</b>	Sternstraße	
<b>M</b>	Sterntalerring	
<b>N</b>	Stettiner Weg	
<b>A</b>	Stielerstraße	
<b>A</b>	Stifterweg	
<b>F</b>	Stolzingstraße	
<b>H</b>	Stuckbergstraße	
<b>N</b>	Sudetenstraße	
<b>L</b>	Südlicher Ringweg	
<b>B</b>	Suttnerstraße	
<b>SE</b>	Talblick	
<b>OP</b>	Talweg	
<b>A</b>	Tannenbergstraße	
<b>R</b>	Tannenweg	
<b>F</b>	Tannhäuserstraße	
<b>M</b>	Tauererweg	
<b>AI</b>	Taunusstraße	
<b>M</b>	Tegernseeweg	
<b>O</b>	Teichweg	
<b>C</b>	Telemannstraße	
<b>F</b>	Telramundweg	

<b>OP</b>	Teufelsgraben	
<b>I</b>	Theodor-Schmidt-Straße	
<b>L</b>	Theodor-Storm-Straße	
<b>L</b>	Thiergärtner Straße	Nr. 1, 1 A
<b>T</b>	Thiergärtner Straße	ohne Nr. 1, 1 A
<b>R</b>	Thurnauer Weg	
<b>H</b>	Tilsiter Str.	
<b>K</b>	Tirolerstraße	
<b>A</b>	Tizianweg	
<b>F</b>	Tristanstraße	
<b>L</b>	Tulpenweg	
<b>G</b>	Tunnelstraße	1, 2, 3, 5, 7
<b>H</b>	Tunnelstraße	4, 6, 11, 13,15
<b>A</b>	Uhlandweg	
<b>B</b>	Universitätsstraße	
<b>R</b>	Untere Rotmainaue	
<b>A</b>	Unteres Tor	
<b>T</b>	Unterschreezer Straße	
<b>OP</b>	Unterpreuschwitz	
<b>AI</b>	Uranusstraße	
<b>S</b>	Varellweg	
<b>L</b>	Veilchenweg	
<b>AI</b>	Venusstraße	
<b>M</b>	Virchowstraße	
<b>T</b>	Vogelherdweg	
<b>B</b>	von-Helmholtz-Straße	
<b>R</b>	von-Platen-Straße	
<b>C</b>	von-Römer-Straße	
<b>R</b>	Wacholderweg	
<b>OP</b>	Wachtelweg	
<b>C</b>	Wahnfriedstraße	
<b>M</b>	Walchenseestraße	
<b>N</b>	Waldenburgstraße	
<b>S</b>	Waldsteinring	
<b>SE</b>	Waldstraße	
<b>G</b>	Walkürenstraße	
<b>A</b>	Wallstraße	

<b>N</b>	Warmensteinacher Straße	
<b>SE</b>	Wassergasse	
<b>H</b>	Weberhof	
<b>AI</b>	Wegastraße	
<b>I</b>	Weierstraße	
<b>A</b>	Weissenburger Straße	
<b>W</b>	Weizenweg	
<b>G</b>	Wendelhöfen	
<b>C</b>	Werner-Siemens-Straße	
<b>M</b>	Weserstraße	
<b>B</b>	Wichernstraße	
<b>C</b>	Wieland-Wagner-Straße	1 - 9 ungerade
<b>K</b>	Wieland-Wagner-Straße	11 - 26 alle
<b>OP</b>	Wiesen	
<b>G</b>	Wiesenstraße	
<b>A</b>	Wilhelm-Busch-Straße	
<b>C</b>	Wilhelminenstraße	2, 7
<b>A</b>	Wilhelminenstraße	8 bis 10
<b>H</b>	Wilhelm-Pitz-Straße	
<b>G</b>	Wilhelmsplatz	
<b>H</b>	Wilhelm-von-Dietz-Straße	
<b>M</b>	Winckelmannstraße	
<b>G</b>	Wirthstraße	
<b>B</b>	Wittelsbacherring	38 - 48 gerade
<b>C</b>	Wittelsbacherring	3 - 55 ungerade
<b>A</b>	Wittelsbacherring	2 - 32 gerade
<b>C</b>	Wölfelstraße	
<b>W</b>	Wolfsbacher Straße	
<b>A</b>	Wörthstraße	
<b>F</b>	Wotanstraße	
<b>S</b>	Wunaustraße	
<b>F</b>	Wundersgutstraße	
<b>B</b>	Zeppelinstraße	
<b>S</b>	Ziegelleite	
<b>G</b>	Zweigstraße	





- |                                       |  |
|---------------------------------------|--|
| <b>A</b> -Altstadt                    | <b>L</b> -Lerchenbühl, Glocke, Saas      |
| <b>AI</b> -Aichig                     | <b>M</b> -Meyernberg                     |
| <b>AW</b> -Adolf- Wächter- Strasse    | <b>N</b> -Laineck                        |
| <b>B</b> -Birken, Quellhöfe           | <b>O</b> -Oberkonnersreuth               |
| <b>C</b> -City                        | <b>OP</b> -Oberpreuschwitz               |
| <b>F</b> -Festspielhügel, Grüner Baum | <b>R</b> -Roter Hügel, Herzoghöhe, Kreuz |
| <b>G</b> -Gartenstadt, Wendelhöfen    | <b>S</b> -St. Johannis                   |
| <b>H</b> -Hammerstatt, St. Georgen    | <b>SE</b> -Seulbitz                      |
| <b>I</b> -Industriegebiet             | <b>T</b> -Thiergarten                    |
| <b>K</b> -Königsallee, Eichelberg     | <b>W</b> -Wolfsbach                      |

**EINTEILUNG DES STADTGEBIETES  
IN STADTBZIRKE**

## **Abschnitt III**

# **BEVÖLKERUNG**



	Seite
Fortschreibungszahlen des Bayerischen Landesamtes für Statistik und Datenverarbeitung	81
Einwohner je qkm	82
Anzahl der Frauen pro 100 Männer	82
Bevölkerungsentwicklung (mit Grafik)	83 – 84
Aufteilung der Bevölkerung mit Hauptwohnung auf die einzelnen statistischen Bezirke	85
Altersaufbau der Stadt Bayreuth	86
Bevölkerungsstruktur nach Alter und Geschlecht (Grafik)	87
Aufteilung der Bevölkerung mit Hauptwohnung auf die einzelnen statistischen Bezirke mit Altersstruktur	88
Wohnbevölkerung aufgeteilt nach Geburtsjahren (mit Grafik)	89 – 92
Ausländerentwicklung (mit Grafik)	93
Ausländer nach ihrer Staatsangehörigkeit mit Haupt- und Nebenwohnung (einschließlich Mehrstaatigkeit)	94 – 97

Entwicklung der Einbürgerungen (mit Grafik) 98

Entwicklung der Einwohnerzahlen in Oberfranken  
und Bayern seit 1987 99

B. Bevölkerungsbewegung

Zu- und Wegzüge insgesamt; aufgegliedert nach  
Herkunfts- bzw. Wegzugsgebieten und  
Wanderungssaldo (mit Grafik) 100 – 103

Wanderungsbewegung innerhalb des Stadtgebietes 104

Geburten und Sterbefälle mit Saldo der natürlichen  
Bevölkerungsentwicklung 105 – 107

Eheschließungen, Ehescheidungen 108

Natürliche Bevölkerungsbewegung  
(Grafik) 109

Säuglingssterblichkeit 110

C. Bestattungen 111 – 112

## A. Bevölkerungsstand

### Ausgangsbasis: Zensus 2022 – Endergebnis -

<u>Stadt</u> <u>Bayreuth</u> am:	insgesamt	darunter		
		männlich	weiblich	Ausländer
31.12.2022	72.661	35.570	37.091	10.166
31.12.2023	73.074	35.844	37.230	11.087
31.12.2024	72.940	35.859	37.081	11.621

<u>Oberfranken</u> am:	insgesamt	darunter		
		männlich	weiblich	Ausländer
31.12.2022	1.051.868	517.476	534.392	94.630
31.12.2023	1.055.751	521.176	534.575	103.645
31.12.2024	1.055.758	521.619	534.139	105.423

<u>Bayern</u> am:	insgesamt	darunter		
		männlich	weiblich	Ausländer
31.12.2022	13.105.221	6.483.452	6.621.769	1.938.333
31.12.2023	13.176.426	6.531.294	6.645.132	2.026.292
31.12.2024	13.248.928	6.570.778	6.678.150	2.072.606

Quelle: Bayerisches Landesamt für Statistik

## Einwohner je qkm

Jahr	Einw./qkm	Jahr	Einw./ qkm
<b>1972 *</b>	1.536	<b>2014 **</b>	1.070
<b>1976 *</b>	1.089	<b>2015 **</b>	1.078
<b>1978 *</b>	1.041	<b>2016 **</b>	1.092
<b>2006</b>	1.099	<b>2017 **</b>	1.106
<b>2007</b>	1.093	<b>2018 **</b>	1.116
<b>2008</b>	1.090	<b>2019 **</b>	1.117
<b>2009</b>	1.085	<b>2020 **</b>	1.107
<b>2010</b>	1.086	<b>2021 **</b>	1.105
<b>2011 **</b>	1.064	<b>2022 ***</b>	1.086
<b>2012 **</b>	1.068	<b>2023 ***</b>	1.092
<b>2013 **</b>	1.070	<b>2024 ***</b>	1.090

## Anzahl der Frauen pro 100 Männer

Jahr	in Bayreuth	in Ober- franken	in Bayern
<b>1972 *</b>	120,6	113,4	109,2
<b>1976 *</b>	125,0	113,6	109,9
<b>1978 ***</b>	120,6	113,2	109,6
<b>2006</b>	108,7	105,7	104,3
<b>2007</b>	108,2	105,6	104,2
<b>2008</b>	107,5	105,6	104,0
<b>2009</b>	107,3	105,4	104,0
<b>2010</b>	107,7	105,2	103,9
<b>2011 **</b>	109,2	105,1	103,7
<b>2012 **</b>	108,6	105,7	104,2
<b>2013 **</b>	108,3	105,4	103,8
<b>2014 **</b>	108,3	105,1	103,4
<b>2015 **</b>	107,0	104,7	103,1
<b>2016 **</b>	106,2	104,0	102,2
<b>2017 **</b>	105,4	103,6	102,0
<b>2018 **</b>	104,7	103,3	101,9
<b>2019 **</b>	104,7	103,0	101,7
<b>2020 **</b>	104,6	103,0	101,7
<b>2021 **</b>	106,5	103,0	101,8
<b>2022 ***</b>	104,3	103,3	102,1
<b>2023 ***</b>	103,9	102,6	101,7
<b>2024 ***</b>	103,4	102,4	101,6

\* Eingemeindung: **1972** Oberkonnersreuth und Laineck, **1976** Aichig, Oberpreuschwitz, Seulbitz, Thiergarten, unbebaute Gemeindeteile v. Bindlach, **1978** Wolfsbach, Gemeindeteile v. Schlehenberg, Schlehenmühle, Krugshof, Püttelshof

\*\* auf der Basis Zensus 2011

\*\*\* auf der Basis Zensus 2022



## Bevölkerungsentwicklung

Jahr	Einwohner insgesamt	davon	
		männlich	weiblich
1933*	37.196	17.570	19.626
1939*	45.028	21.948	23.080
1946*	55.612	24.459	31.153
1950*	58.800	26.526	32.274
1961*	61.835	27.482	34.353
1970*	64.536	29.246	35.290
1972**	66.800	30.279	36.521
1976**	69.256	31.221	38.035
1978**	70.039	31.746	38.293
1986	72.326	33.648	38.678
1987*	69.813	32.274	37.539
1994	72.840	34.560	38.280
1996	73.676	35.090	38.586
1998	73.708	35.182	38.526
2005	73.997	35.530	38.467
2006	73.503	35.226	38.277
2007	73.097	35.109	37.988
2008	72.935	35.147	37.788
2009	72.576	35.007	37.569
2010	72.683	34.986	37.697
2011***	71.214	34.046	37.168
2012***	71.482	34.262	37.220
2013***	71.572	34.364	37.208
2014***	71.601	34.367	37.234
2015***	72.148	34.850	37.298
2016***	73.065	35.438	37.627
2017***	73.999	36.035	37.964
2018***	74.657	36.469	38.188
2019***	74.783	36.539	38.244
2020***	74.048	36.200	37.848
2021***	73.909	36.307	37.602
2022****	72.661	35.570	37.091
2023****	73.074	35.844	37.230
2024****	72.940	35.859	37.081

\* Volkszählungsergebnisse

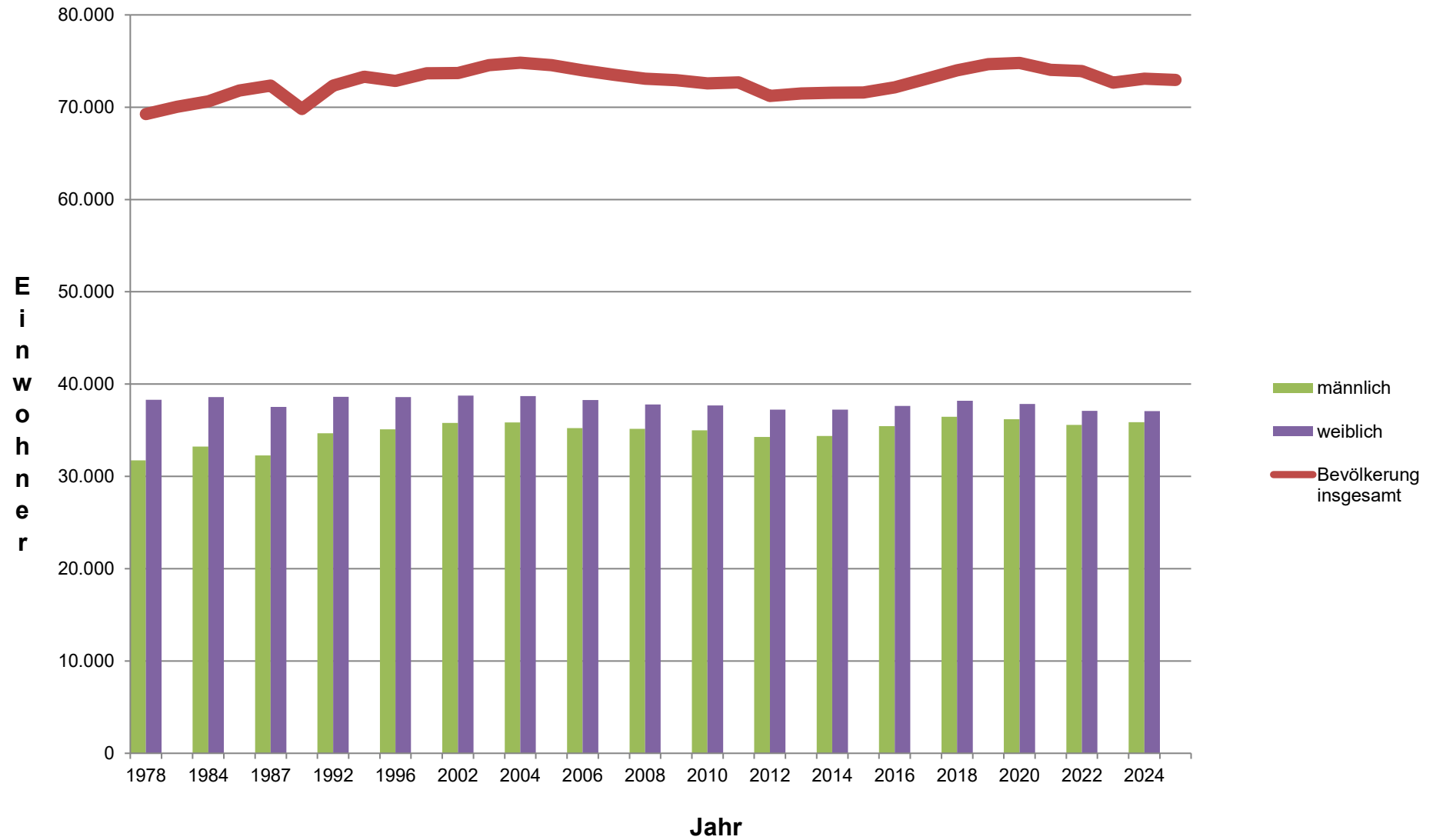
\*\* Eingemeindung: **1972** Oberkonnersreuth und Laineck, **1976** Aichig, Oberpreuschwitz, Seulbitz, ,Thiergarten, unbebaute Gemeindeteile v. Bindlach, **1978** Wolfsbach, Gemeindeteile v. Schlehenberg, Schlehenmühle, Krugshof, Püttelshof

\*\*\* auf der Basis Zensus 2011

\*\*\*\* auf der Basis Zensus 2022

Quelle: Bayerisches Landesamt für Statistik

## Bevölkerungsentwicklung 1978 bis 2024





## Aufteilung der Bevölkerung am Ort der Hauptwohnung auf die einzelnen statistischen Bezirke

Bezirk	am 31.12.2023			am 31.12.2024			Differenz		
	m	w	insges.	m	w	insges.	m	w	insges.
<b>A</b>	5.688	5.995	11.683	5.636	5.953	11.589	-52	-42	-94
<b>AI</b>	775	814	1.589	758	804	1.562	-17	-10	-27
<b>AW</b>	39	47	86	37	40	77	-2	-7	-9
<b>B</b>	2.749	3.047	5.796	2.848	3.091	5.939	99	44	143
<b>C</b>	2.634	2.570	5.204	2.679	2.527	5.206	45	-43	2
<b>F</b>	1.890	2.033	3.923	1.877	2.029	3.906	-13	-4	-17
<b>G</b>	2.873	2.583	5.456	2.790	2.549	5.339	-83	-34	-117
<b>H</b>	4.402	3.999	8.401	4.578	4.033	8.611	176	34	210
<b>I</b>	738	693	1.431	791	746	1.537	53	53	106
<b>K</b>	1.820	2.128	3.948	1.843	2.133	3.976	23	5	28
<b>L</b>	1.660	1.716	3.376	1.636	1.697	3.333	-24	-19	-43
<b>M</b>	2.938	3.217	6.155	2.929	3.199	6.128	-9	-18	-27
<b>N</b>	1.212	1.258	2.470	1.214	1.275	2.489	2	17	19
<b>O</b>	1.187	1.152	2.339	1.165	1.138	2.303	-22	-14	-36
<b>OP</b>	633	636	1.269	631	630	1.261	-2	-6	-8
<b>R</b>	4.232	4.567	8.799	4.132	4.543	8.675	-100	-24	-124
<b>S</b>	448	525	973	440	519	959	-8	-6	-14
<b>SE</b>	450	443	893	445	426	871	-5	-17	-22
<b>T</b>	286	283	569	280	279	559	-6	-4	-10
<b>W</b>	317	307	624	303	296	599	-14	-11	-25
<b>Gesamt:</b>	<b>36.971</b>	<b>38.013</b>	<b>74.984</b>	<b>37.012</b>	<b>37.907</b>	<b>74.919</b>	<b>41</b>	<b>-106</b>	<b>-65</b>

Quelle: Eigene Auswertung aus dem Melderegister

## Altersaufbau der Stadt Bayreuth

Stand: 31.12.2024  
auf der Basis Zensus 2022 (Endergebnis)

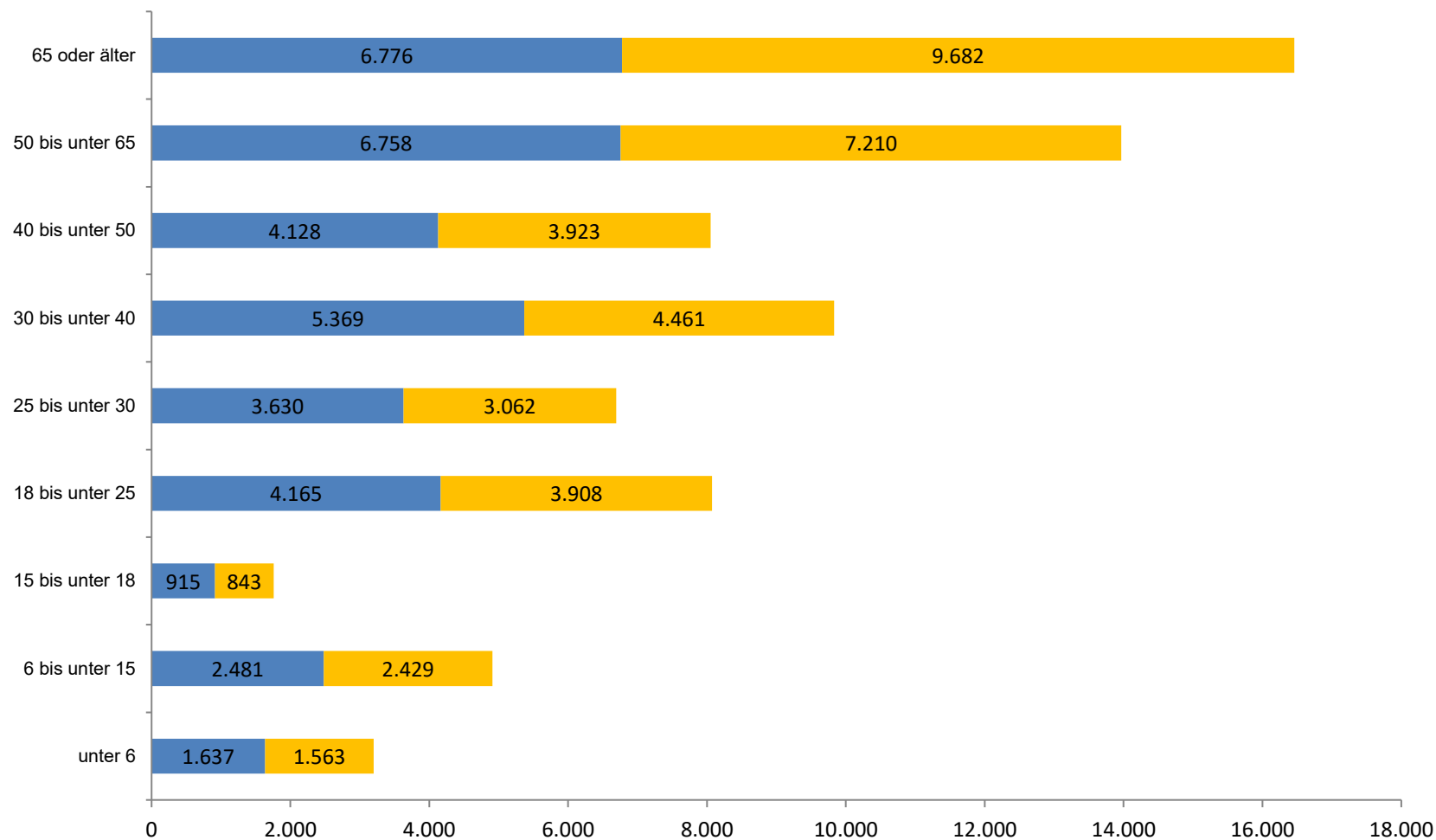
Altersjahre	insges.	davon		insges. in %	davon in %	
		männl.	weibl.		männl.	weibl.
<b>unter 6</b>	3.200	1.637	1.563	4,39	2,25	2,14
<b>6 bis unter 15</b>	4.910	2.481	2.429	6,73	3,40	3,33
<b>15 bis unter 18</b>	1.758	915	843	2,41	1,25	1,16
<b>18 bis unter 25</b>	8.073	4.165	3.908	11,07	5,71	5,36
<b>25 bis unter 30</b>	6.692	3.630	3.062	9,17	4,97	4,20
<b>30 bis unter 40</b>	9.830	5.369	4.461	13,48	7,36	6,12
<b>40 bis unter 50</b>	8.051	4.128	3.923	11,04	5,66	5,38
<b>50 bis unter 65</b>	13.968	6.758	7.210	19,15	9,27	9,88
<b>65 oder älter</b>	16.458	6.776	9.682	22,56	9,29	13,27
<b>Gesamt</b>	<b>72.940</b>	<b>35.859</b>	<b>37.081</b>	<b>100</b>	<b>49,16</b>	<b>50,84</b>

Quelle: Landesamt für Statistik

# Bevölkerungsstruktur nach Alter und Geschlecht

Stand: 31.12.2024  
auf der Basis Zensus 2022 (Endergebnis)

■ männlich ■ weiblich



# Aufteilung der Bevölkerung mit Hauptwohnung auf die einzelnen statistischen Bezirke mit Altersstruktur

Stand: 31.12.2024

Bezirk	insges.	unter 6		6 bis unter 15		15 bis unter 18		18 bis unter 25		25 bis unter 30		30 bis unter 40		40 bis unter 50		50 bis unter 65		65 bis unter 75		75 und älter	
		insges.	in %	insges.	in %	insges.	in %	insges.	in %	insges.	in %	insges.	in %	insges.	in %	insges.	in %	insges.	in %	insges.	in %
<b>A</b>	11.589	562	4,85	838	7,23	287	2,48	1.517	13,09	1.317	11,36	1.627	14,04	1.178	10,16	1.955	16,87	1.148	9,91	1.160	10,01
<b>AI</b>	1.562	66	4,23	122	7,81	44	2,82	81	5,19	65	4,16	149	9,54	172	11,01	334	21,38	229	14,66	300	19,21
<b>AW</b>	77	3	3,90	8	10,39	3	3,90	4	5,19	4	5,19	11	14,29	7	9,09	15	19,48	11	14,29	11	14,29
<b>B</b>	5.939	224	3,77	317	5,34	116	1,95	1.058	17,81	793	13,35	784	13,20	486	8,18	834	14,04	549	9,24	778	13,10
<b>C</b>	5.206	172	3,30	189	3,63	59	1,13	1.078	20,71	856	16,44	858	16,48	479	9,20	756	14,52	361	6,93	398	7,65
<b>F</b>	3.906	193	4,94	308	7,89	103	2,64	222	5,68	198	5,07	444	11,37	455	11,65	843	21,58	550	14,08	590	15,10
<b>G</b>	5.339	209	3,91	328	6,14	135	2,53	786	14,72	670	12,55	893	16,73	623	11,67	924	17,31	385	7,21	386	7,23
<b>H</b>	8.611	313	3,63	512	5,95	211	2,45	754	8,76	822	9,55	1.365	15,85	1.099	12,76	1.665	19,34	948	11,01	922	10,71
<b>I</b>	1.537	50	3,25	100	6,51	37	2,41	115	7,48	150	9,76	229	14,90	201	13,08	306	19,91	191	12,43	158	10,28
<b>K</b>	3.976	198	4,98	322	8,10	114	2,87	352	8,85	288	7,24	572	14,39	481	12,10	752	18,91	442	11,12	455	11,44
<b>L</b>	3.333	166	4,98	276	8,28	93	2,79	333	9,99	210	6,30	363	10,89	422	12,66	777	23,31	375	11,25	318	9,54
<b>M</b>	6.128	241	3,93	368	6,01	123	2,01	452	7,38	443	7,23	796	12,99	685	11,18	1.210	19,75	910	14,85	900	14,69
<b>N</b>	2.489	136	5,46	161	6,47	47	1,89	257	10,33	154	6,19	350	14,06	262	10,53	541	21,74	286	11,49	295	11,85
<b>O</b>	2.303	102	4,43	236	10,25	84	3,65	295	12,81	173	7,51	297	12,90	318	13,81	503	21,84	187	8,12	108	4,69
<b>OP</b>	1.261	53	4,20	70	5,55	27	2,14	90	7,14	63	5,00	123	9,75	132	10,47	349	27,68	219	17,37	135	10,71
<b>R</b>	8.675	403	4,65	650	7,49	238	2,74	692	7,98	611	7,04	1.158	13,35	1.026	11,83	1.752	20,20	983	11,33	1.162	13,39
<b>S</b>	959	43	4,48	66	6,88	26	2,71	53	5,53	36	3,75	101	10,53	106	11,05	236	24,61	122	12,72	170	17,73
<b>SE</b>	871	39	4,48	72	8,27	18	2,07	51	5,86	35	4,02	87	9,99	90	10,33	246	28,24	120	13,78	113	12,97
<b>T</b>	559	21	3,76	46	8,23	13	2,33	46	8,23	35	6,26	61	10,91	60	10,73	143	25,58	64	11,45	70	12,52
<b>W</b>	599	38	6,34	43	7,18	13	2,17	41	6,84	47	7,85	86	14,36	64	10,68	125	20,87	68	11,35	74	12,35
<b>insges.</b>	<b>74.919</b>	<b>3.232</b>	4,31	<b>5.032</b>	6,72	<b>1.791</b>	2,39	<b>8.277</b>	11,05	<b>6.970</b>	9,30	<b>10.354</b>	13,82	<b>8.346</b>	11,14	<b>14.266</b>	19,04	<b>8.148</b>	10,88	<b>8.503</b>	11,35

Quelle: Eigene Auswertung aus dem Melderegister

## Wohnbevölkerung aufgeteilt nach Geburtsjahren

auf der Basis Zensus 2022 (Endergebnis)

am 31.12.2023				am 31.12.2024			
Geburtsjahr	insgesamt	männlich	weiblich	Geburtsjahr	insgesamt	männlich	weiblich
				<b>2024</b>	496	256	240
<b>2023</b>	504	242	262	<b>2023</b>	500	248	252
<b>2022</b>	578	290	288	<b>2022</b>	542	270	272
<b>2021</b>	605	326	279	<b>2021</b>	562	314	248
<b>2020</b>	556	271	285	<b>2020</b>	530	266	264
<b>2019</b>	592	294	298	<b>2019</b>	570	283	287
<b>2018</b>	572	283	289	<b>2018</b>	550	267	283
<b>2017</b>	625	308	317	<b>2017</b>	603	307	296
<b>2016</b>	575	311	264	<b>2016</b>	553	288	265
<b>2015</b>	562	288	274	<b>2015</b>	535	273	262
<b>2014</b>	542	285	257	<b>2014</b>	526	282	244
<b>2013</b>	516	255	261	<b>2013</b>	518	258	260
<b>2012</b>	533	267	266	<b>2012</b>	540	269	271
<b>2011</b>	521	247	274	<b>2011</b>	519	248	271
<b>2010</b>	556	283	273	<b>2010</b>	566	289	277
<b>2009</b>	545	268	277	<b>2009</b>	547	273	274
<b>2008</b>	605	313	292	<b>2008</b>	600	302	298
<b>2007</b>	598	323	275	<b>2007</b>	611	340	271
<b>2006</b>	569	287	282	<b>2006</b>	691	348	343
<b>2005</b>	703	356	347	<b>2005</b>	906	475	431
<b>2004</b>	899	473	426	<b>2004</b>	1.041	546	495
<b>2003</b>	1.181	598	583	<b>2003</b>	1.258	646	612
<b>2002</b>	1.361	711	650	<b>2002</b>	1.313	685	628
<b>2001</b>	1.306	677	629	<b>2001</b>	1.350	687	663
<b>2000</b>	1.564	815	749	<b>2000</b>	1.514	778	736
<b>1999</b>	1.576	831	745	<b>1999</b>	1.473	789	684
<b>1998</b>	1.565	833	732	<b>1998</b>	1.432	785	647
<b>1997</b>	1.445	775	670	<b>1997</b>	1.317	708	609
<b>1996</b>	1.381	743	638	<b>1996</b>	1.244	671	573
<b>1995</b>	1.351	727	624	<b>1995</b>	1.226	677	549
<b>1994</b>	1.231	667	564	<b>1994</b>	1.078	591	487
<b>1993</b>	1.161	654	507	<b>1993</b>	1.035	572	463

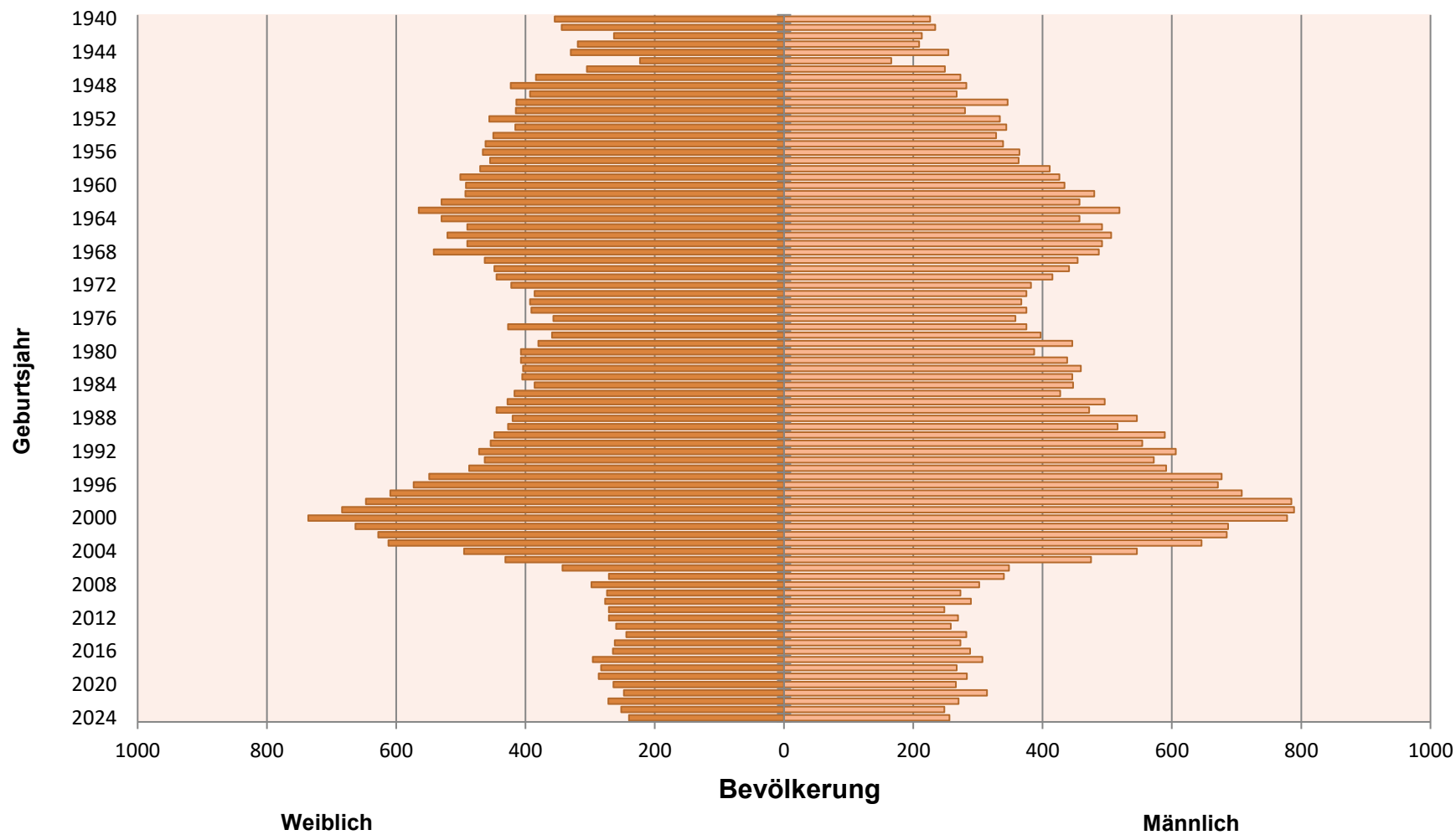
am 31.12.2023				am 31.12.2024			
Geburtsjahr	insgesamt	männlich	weiblich	Geburtsjahr	insgesamt	männlich	weiblich
1992	1.202	660	542	1992	1.078	606	472
1991	1.081	578	503	1991	1.008	554	454
1990	1.154	611	543	1990	1.037	589	448
1989	998	522	476	1989	943	516	427
1988	1.031	554	477	1988	966	546	420
1987	955	494	461	1987	917	472	445
1986	939	485	454	1986	924	496	428
1985	886	429	457	1985	844	427	417
1984	837	433	404	1984	833	447	386
1983	864	446	418	1983	851	446	405
1982	873	458	415	1982	863	459	404
1981	852	445	407	1981	845	438	407
1980	833	419	414	1980	794	387	407
1979	865	473	392	1979	826	446	380
1978	760	400	360	1978	756	397	359
1977	836	394	442	1977	802	375	427
1976	751	371	380	1976	715	358	357
1975	800	391	409	1975	766	375	391
1974	778	369	409	1974	760	367	393
1973	797	397	400	1973	761	375	386
1972	811	395	416	1972	804	382	422
1971	864	409	455	1971	860	415	445
1970	905	449	456	1970	889	441	448
1969	927	463	464	1969	917	454	463
1968	1.043	496	547	1968	1.029	487	542
1967	980	495	485	1967	982	492	490
1966	1.029	514	515	1966	1.027	506	521
1965	1.013	507	506	1965	982	492	490
1964	1.006	482	524	1964	987	457	530
1963	1.096	521	575	1963	1.084	519	565
1962	989	458	531	1962	987	457	530
1961	965	474	491	1961	973	480	493
1960	951	449	502	1960	926	434	492
1959	943	434	509	1959	927	426	501

am 31.12.2023				am 31.12.2024			
Geburtsjahr	insgesamt	männlich	weiblich	Geburtsjahr	insgesamt	männlich	weiblich
1958	915	433	482	1958	881	411	470
1957	833	374	459	1957	818	363	455
1956	836	377	459	1956	830	364	466
1955	821	349	472	1955	801	339	462
1954	800	344	456	1954	778	328	450
1953	769	344	425	1953	760	344	416
1952	814	345	469	1952	790	334	456
1951	720	293	427	1951	695	280	415
1950	795	364	431	1950	760	346	414
1949	678	290	388	1949	660	267	393
1948	737	309	428	1948	705	282	423
1947	691	291	400	1947	657	273	384
1946	577	258	319	1946	554	249	305
1945	421	183	238	1945	389	166	223
1944	608	270	338	1944	584	254	330
1943	554	221	333	1943	528	209	319
1942	494	220	274	1942	476	213	263
1941	626	261	365	1941	578	234	344
1940	626	250	376	1940	581	226	355
1939	568	204	364	Vor 1939	2.706	868	1.838
Vor 1938	2.532	814	1.718				
Insgesamt	74.907	36.670	38.237	Insgesamt			

Quelle: Bayerisches Landesamt für Statistik

# Wohnbevölkerung nach Geburtsjahren

auf der Basis Zensus 2022



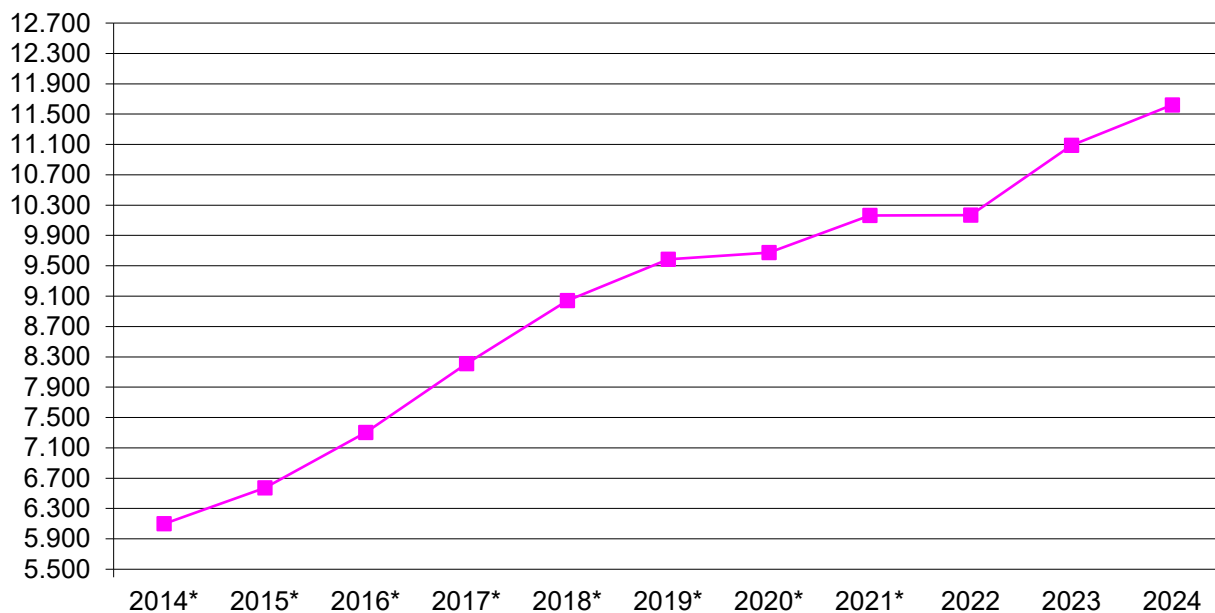


## Ausländerentwicklung

auf der Basis Zensus 2022

Jahr	Ausländer
31.12.2014*	6.098
31.12.2015*	6.570
31.12.2016*	7.303
31.12.2017*	8.210
31.12.2018*	9.041
31.12.2019*	9.585
31.12.2020*	9.674
31.12.2021*	10.164
31.12.2022	10.166
31.12.2023	11.087
31.12.2024	11.621

**Ausländer seit 2014**



\* Basis Zensus 2011

Quelle: Bayer. Landesamt für Statistik

## Die Ausländer nach ihrer Staatsangehörigkeit mit Haupt- und Nebenwohnung (einschließlich Mehrstaatigkeit)

am 31.12.2024			
Staatsangehörigkeit	insgesamt	männlich	weiblich
afghanisch	290	207	83
ägyptisch	89	64	25
albanisch	301	168	133
algerisch	50	34	16
amerikanisch	509	293	215
angolanisch	23	13	10
argentinisch	34	20	14
armenisch	43	24	19
aserbaidshanisch	128	67	61
äthiopisch	122	62	60
australisch	25	17	8
bahrainisch	1	1	0
bangladeschisch	34	25	9
belarussisch	84	36	48
belgisch	15	10	5
beninisch	25	15	10
bolivianisch	9	8	1
bosnisch-herzegowinisch	228	118	110
botsuanisch	1	0	1
brasilianisch	182	80	102
britisch	121	61	60
bulgarisch	247	136	111
burkinisch	6	3	3
burundisch	1	0	1
chilenisch	17	9	8
chinesisch (Volksrepublik China)	476	172	304
chinesisch (Hongkong)	2	0	2
costa-ricanisch	3	0	3
dänisch	21	11	10
Der Demokrat. Volksrepublik Korea	2	0	2
der Demokratischen Republik Kongo	27	9	18
der Republik Korea	81	26	55
dominikanisch	11	4	7
ecuadorianisch	18	7	11
eritreisch	158	106	52
estnisch	10	6	4
finnisch	30	11	19
französisch	211	97	114
gabunisch	6	2	4

Staatsangehörigkeit	insgesamt	männlich	weiblich
gambisch	11	8	3
georgisch	56	39	17
ghanaisch	123	78	45
griechisch	305	184	121
guatemaltekindisch	7	3	4
guineisch	13	6	7
haitianisch	1	1	0
honduranisch	4	3	1
indisch	421	243	178
indonesisch	22	8	14
irakisch	422	253	169
iranisch	469	261	208
irisch	17	10	7
isländisch	2	2	0
israelisch	26	15	11
italienisch	862	497	365
ivorisch	12	6	6
jamaikanisch	1	1	0
japanisch	65	27	38
jemenitisch	8	6	2
jordanisch	34	21	13
kambodschanisch	1	0	1
kamerunisch	47	24	23
kanadisch	66	33	33
kasachisch	1.410	642	768
kenianisch	79	37	42
kirgisisch	201	93	108
kolumbianisch	58	31	27
kongolesisch	5	3	2
kosovarisch	391	233	158
kroatisch	287	159	128
kubanisch	18	8	10
kuwaitisch	1	1	0
laotisch	1	0	1
lettisch	28	9	19
libanesisch	36	21	15
liberianisch	2	1	1
libysch	7	3	4
litauisch	50	23	17
luxemburgisch	19	10	9
madagassisches	4	3	1
malawisch	6	2	4
malaysisch	4	2	2

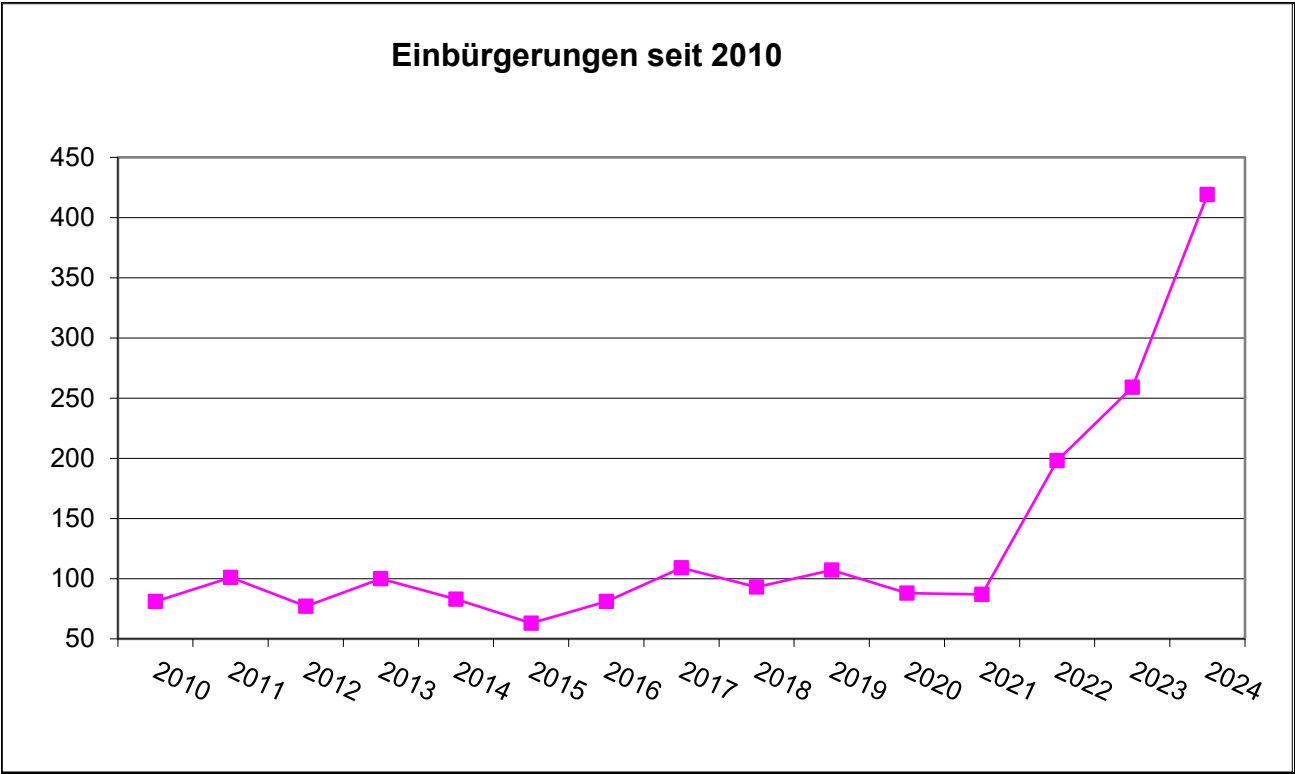
Staatsangehörigkeit	insgesamt	männlich	weiblich
malisch	9	7	2
maltesisch	2	0	2
marokkanisch	177	103	74
mauritisches	7	2	5
mazedonisch	88	47	41
mexikanisch	67	30	37
moldauisch	98	48	50
mongolisch	16	6	10
montenegrinisch	20	8	12
mosambikanisch	8	4	4
myanmarisch	1	0	1
namibisch	9	4	5
nepalesisch	21	10	11
neuseeländisch	2	1	1
nicaraguanisch	2	1	1
niederländisch	72	46	26
nigerianisch	218	120	98
nigrisch	10	5	5
norwegisch	8	6	2
österreichisch	321	144	177
pakistanisch	96	62	34
panamaisch	3	1	2
peruanisch	28	15	13
philippinisch	47	17	30
polnisch	1.317	649	722
portugiesisch	85	39	46
ruandisch	15	9	6
rumänisch	763	423	340
russisch	2.534	1.193	1.341
salvadorianisch	6	2	4
sambisch	1	1	0
saudi-arabisch	7	3	4
schwedisch	24	14	10
schweizerisch	102	53	49
senegalesisch	10	7	3
serbisch	750	431	319
serbisch-montenegrinisch	13	7	6
sierra-leonisch	12	8	4
simbabwisch	16	4	12
singapurisch	1	1	0

Staatsangehörigkeit	insgesamt	männlich	weiblich
slowakisch	183	79	104
slowenisch	20	12	8
somalisch	81	55	26
sowjetisch	1	0	1
spanisch	183	88	95
sri-lankisch	31	13	18
südafrikanisch	40	22	18
südsudanesisch	7	2	5
sudanesisch	19	9	10
syrisch	1.184	704	480
tadschikisch	21	8	13
taiwanisch (Republik China)	47	12	35
tansanisch	23	11	12
thailändisch	87	22	65
togoisch	25	14	11
tschadisch	1	1	0
tschechisch	506	267	239
tschechoslowakisch	5	3	2
tunesisch	162	103	59
türkisch	1.538	834	704
turkmenisch	4	4	0
ugandisch	22	14	8
ukrainisch	2.028	802	1.226
ungarisch	238	129	109
usbekisch	92	51	41
venezolanisch	17	11	6
vietnamesisch	229	112	117
von Trinidad und Tobago	1	0	1
staatenlos	48	27	21
ungeklärt	25	19	6
<b>gesamt:</b>	<b>23.151</b>	<b>11.891</b>	<b>11.259</b>

Quelle: Eigene Bevölkerungsfortschreibung

**Entwicklung der Einbürgerungen**

Jahr	Zahl der Einbürgerungen
31.12.2010	81
31.12.2011	101
31.12.2012	77
31.12.2013	100
31.12.2014	83
31.12.2015	63
31.12.2016	81
31.12.2017	109
31.12.2018	93
31.12.2019	107
31.12.2020	88
31.12.2021	87
31.12.2022	198
31.12.2023	259
31.12.2024	419



Quelle: Bayer. Landesamt für Statistik

## Die Entwicklung der Einwohnerzahlen in Oberfranken und in Bayern seit 2022

auf der Basis Zensus 2022

	15.05.2022	31.12.2022	31.12.2023	31.12.2024	Zu- oder Abnahme 2024 zu 15.05.2022		Zu- oder Abnahme 2024 zu 2023	
					insges.	in %	insges.	in %
<b>Bamberg, Krfr. St.</b>	72.764	74.405	75.087	77.150	4.386	6,03	2.063	2,77
<b>Bayreuth, Krfr. St.</b>	72.289	72.661	73.074	72.940	651	0,90	-134	-0,18
<b>Coburg, Krfr. St.</b>	40.296	40.618	40.907	41.064	768	1,91	157	0,39
<b>Hof, Krfr. St.</b>	45.598	46.151	46.484	46.778	1.180	2,59	294	0,64
<b>kreisfreie Städte</b>	230.947	233.835	235.552	237.932	6.985	3,02	2.380	1,02
<b>Landkreise in Ofr.</b>	816.476	818.033	820.199	817.826	1.350	0,17	-2.373	-0,29
<b>Oberfranken</b>	1.047.423	1.051.868	1.055.751	1.055.758	8.335	0,80	7	0,00
<b>Oberbayern</b>	4.678.189	4.705.040	4.726.101	4.764.548	86.359	1,85	38.447	0,82
<b>Niederbayern</b>	1.234.529	1.244.102	1.251.623	1.259.204	24.675	2,00	7.581	0,61
<b>Oberpfalz</b>	1.101.363	1.107.750	1.116.135	1.121.379	20.016	1,82	5.244	0,47
<b>Mittelfranken</b>	1.775.851	1.782.419	1.791.147	1.795.909	20.058	1,13	4.762	0,27
<b>Unterfranken</b>	1.308.364	1.310.561	1.315.155	1.318.817	10.453	0,80	3.662	0,28
<b>Schwaben</b>	1.893.005	1.903.481	1.920.514	1.933.313	40.308	2,13	12.799	0,67
<b>Bayern</b>	13.038.724	13.105.221	13.176.426	13.248.928	210.204	1,61	143.707	1,10

Quelle: Bayerisches Landesamt für Statistik

## B. Bevölkerungsbewegung

### Zu- und Wegzüge insgesamt

Jahr	Zuzüge				Wegzüge			
	davon				davon			
	insgesamt	männl.	weibl.	Ausländer	insgesamt	männl.	weibl.	Ausländer
<b>2011</b>	5.965	3.259	2.706	1.336	5.553	2.852	2.701	1.139
<b>2012</b>	5.862	2.986	2.876	1.388	5.741	2.998	2.743	1.254
<b>2013</b>	6.329	3.383	2.946	1.619	6.112	3.229	2.883	1.367
<b>2014</b>	6.667	3.485	3.182	1.932	6.179	3.255	2.924	1.371
<b>2015</b>	7.272	4.046	3.226	2.175	6.356	3.407	2.949	1.610
<b>2016</b>	7.378	4.116	3.262	2.276	6.152	3.445	2.707	1.413
<b>2017</b>	7.699	4.330	3.369	2.657	6.160	3.547	2.613	1.318
<b>2018</b>	7.321	4.085	3.236	2.591	6.014	3.411	2.603	1.344
<b>2019</b>	7.072	3.876	3.196	2.506	5.961	3.365	2.596	1.464
<b>2020</b>	5.966	3.544	2.422	1.953	7.370	3.874	3.496	2.490
<b>2021</b>	6.169	3.641	2.528	2.240	6.738	3.872	2.866	2.106
<b>2022</b>	7.092	3.720	3.372	3.405	6.097	3.405	2.692	1.835
<b>2023</b>	6.450	3.162	3.288	2.918	5.834	3.224	2.610	1.856
<b>2024</b>	6.315	3.659	2.656	2.956	5.919	3.313	2.606	2.012

Quelle: Eigene Bevölkerungsfortschreibung



## **Zu- und Wegzüge aufgegliedert nach Herkunfts- und Zielgebieten**

<b>Jahr</b>	<b>Landkreis Bayreuth</b>		<b>Übriges Oberfranken</b>		<b>Übriges Bayern</b>		<b>Übrige Bundesländer</b>		<b>Ausland</b>		<b>Unbekannt</b>	
	<b>Zuzüge</b>	<b>Wegzüge</b>	<b>Zuzüge</b>	<b>Wegzüge</b>	<b>Zuzüge</b>	<b>Wegzüge</b>	<b>Zuzüge</b>	<b>Wegzüge</b>	<b>Zuzüge</b>	<b>Wegzüge</b>	<b>Zuzüge</b>	<b>Wegzüge</b>
<b>2011</b>	875	917	812	610	1.583	1.537	1.711	1.520	984	854	-	115
<b>2012</b>	979	1.024	738	619	1.358	1.641	1.735	1.470	1.052	814	-	173
<b>2013</b>	955	873	1.534	1.828	1.139	1.100	689	1.562	1.580	949	-	232
<b>2014</b>	950	1.024	872	708	1.704	1.624	1.772	1.692	1.369	936	-	195
<b>2015</b>	1.135	997	944	656	1.643	1.644	1.841	1.749	1.709	1.130	-	180
<b>2016</b>	1.138	1.010	1.033	808	1.811	1.582	1.857	1.760	1.539	598	-	394
<b>2017</b>	1.129	1.069	1.151	809	1.992	1.601	1.960	1.703	1.467	434	-	372
<b>2018</b>	1.059	966	1.013	818	1.759	1.733	1.753	1.646	1.737	309	-	542
<b>2019</b>	1.055	1.145	1.044	746	1.743	1.595	1.561	1.578	1.669	394	-	503
<b>2020</b>	900	1.208	926	903	1.498	1.676	1.548	1.898	1.049	1.063	-	602
<b>2021</b>	945	1.045	934	878	1.669	1.809	1.408	1.843	1.213	622	-	539
<b>2022</b>	912	963	963	792	1.579	1.674	1.300	1.535	2.338	717	-	416
<b>2023</b>	568	555	440	403	693	820	555	731	890	464	-	224
<b>2024</b>	948	964	831	747	1.425	1.489	1.200	1.384	1.743	796	-	539

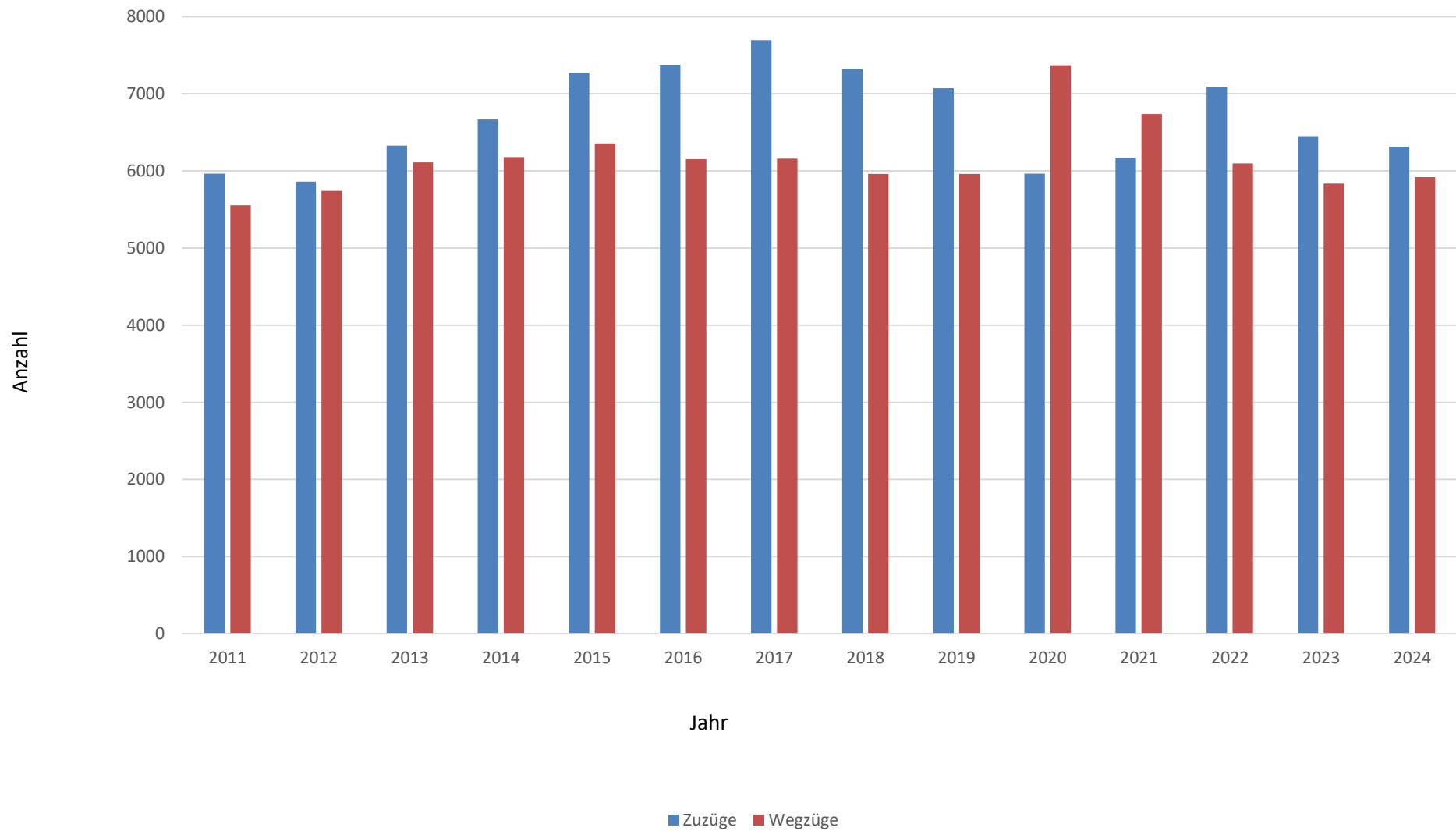
Quelle: Eigene Bevölkerungsfortschreibung

## Wanderungssaldo

Jahr	Insgesamt am 31.12.	männlich	weiblich	Ausländeranteil
		Zahl	Zahl	Zahl
2011	+412	+407	+5	+197
2012	+121	- 12	+133	+134
2013	+217	+154	+63	+252
2014	+209	+113	+96	+469
2015	+606	+511	+95	+565
2016	+1.226	+559	+667	+863
2017	+1.539	+783	+756	+1.339
2018	+ 1.307	+674	+633	+1.247
2019	+806	+511	+600	+1.042
2020	-1.404	-330	-1.074	-537
2021	-139	+107	-246	+490
2022	+585	+ 87	+498	+1.421
2023	+250	+174	+ 76	-131
2024	+396	+346	+ 50	+944

Quelle: Eigene Bevölkerungsfortschreibung

## Wanderungsbewegung



## Wanderungsbewegung innerhalb des Stadtgebietes

Jahr	Zahl der um- gezogenen Personen	Anteil der Gesamteinwohner in %
1972	4.931	7,38
1974	6.221	9,29
1976	4.953	7,28
1978	5.112	7,33
1980	5.248	7,46
1982	5.048	7,13
1984	5.094	7,10
1986	5.116	7,10
1988	4.426	6,24
1990	4.360	6,02
1992	5.478	7,47
1994	5.997	8,23
1996	6.374	8,65
1998	6 836	9,30
2000	6 288	8,50
2002	6.068	8,18
2004	5.815	7,80
2005	5.532	7,48
2006	5.354	7,28
2007	5.363	7,34
2008	5.286	7,24
2009	5.310	7,32
2010	5.236	7,20
2011	4.829	7,81
2012	4.969	6,83
2013	4.889	6,84
2014	5.175	7,22
2015	5.452	7,54
2016	5.294	7,23
2017	5.319	7,11
2018	5.579	7,36
2019	5.083	6,64
2020	5.027	6,72
2021	4.888	6,61
2022	4.538	6,09
2023	5.037	6,74
2024	4.846	6,65

Quelle: Eigene Bevölkerungsfortschreibung

## Geburten 2024

Monat	insgesamt	männlich	weiblich	davon Ausländer
Januar	51	24	27	9
Februar	31	16	15	6
März	50	29	21	7
April	52	20	32	12
Mai	42	14	28	7
Juni	37	23	14	8
Juli	42	22	20	11
August	53	33	20	6
September	43	23	20	4
Oktober	41	24	17	4
November	35	17	18	8
Dezember	31	12	19	7
<b>insgesamt</b>	<b>508</b>	<b>257</b>	<b>251</b>	<b>89</b>

## Geburten im Jahresvergleich

Jahr	insgesamt	männlich	weiblich	davon Ausländer
<b>2012</b>	512	260	252	35
<b>2013</b>	502	263	239	40
<b>2014</b>	533	289	244	43
<b>2015</b>	554	274	280	54
<b>2016</b>	565	296	269	76
<b>2017</b>	589	291	298	76
<b>2018</b>	593	294	299	78
<b>2019</b>	577	293	284	81
<b>2020</b>	582	296	286	81
<b>2021</b>	614	324	290	93
<b>2022</b>	565	275	290	90
<b>2023</b>	490	239	251	105
<b>2024</b>	508	257	251	89

Quelle: Eigene Bevölkerungsfortschreibung

**Sterbefälle 2024**

Monat	insgesamt	männlich	weiblich	davon Ausländer
Januar	89	40	49	5
Februar	83	50	33	6
März	75	43	32	3
April	83	35	48	6
Mai	68	28	40	2
Juni	52	30	22	2
Juli	93	45	48	1
August	73	33	40	3
September	70	38	32	8
Oktober	88	38	50	2
November	71	35	36	2
Dezember	59	31	28	3
Insgesamt	904	446	458	43

**Sterbefälle im Jahresvergleich**

Jahr	insgesamt	männlich	weiblich	davon Ausländer
2012	764	352	412	12
2013	754	376	378	14
2014	812	384	428	20
2015	864	386	478	18
2016	827	375	452	15
2017	821	389	432	27
2018	883	421	462	24
2019	882	417	465	35
2020	910	460	450	27
2021	982	498	484	47
2022	975	471	504	33
2023	857	412	445	36
2024	904	446	458	43

Quelle: Eigene Bevölkerungsfortschreibung

## Saldo der natürlichen Bevölkerungsentwicklung

(Geburten abzüglich Sterbefälle)

<b>Jahr</b>	<b>Insgesamt am 31.12.</b>	<b>männlich</b>	<b>weiblich</b>	<b>Ausländeranteil</b>
<b>2012</b>	-252	-92	-160	+23
<b>2013</b>	-252	-113	-139	+26
<b>2014</b>	-279	-95	-184	+23
<b>2015</b>	-310	-112	-198	+36
<b>2016</b>	-262	-79	-183	+61
<b>2017</b>	-232	-98	-134	+49
<b>2018</b>	-290	-127	-163	+54
<b>2019</b>	-305	-124	-181	+46
<b>2020</b>	-328	-164	-164	+54
<b>2021</b>	-368	-174	-194	+46
<b>2022</b>	-410	-196	-214	+57
<b>2023</b>	-367	-173	-194	+69
<b>2024</b>	-396	-189	-207	+46

Quelle: Eigene Bevölkerungsfortschreibung

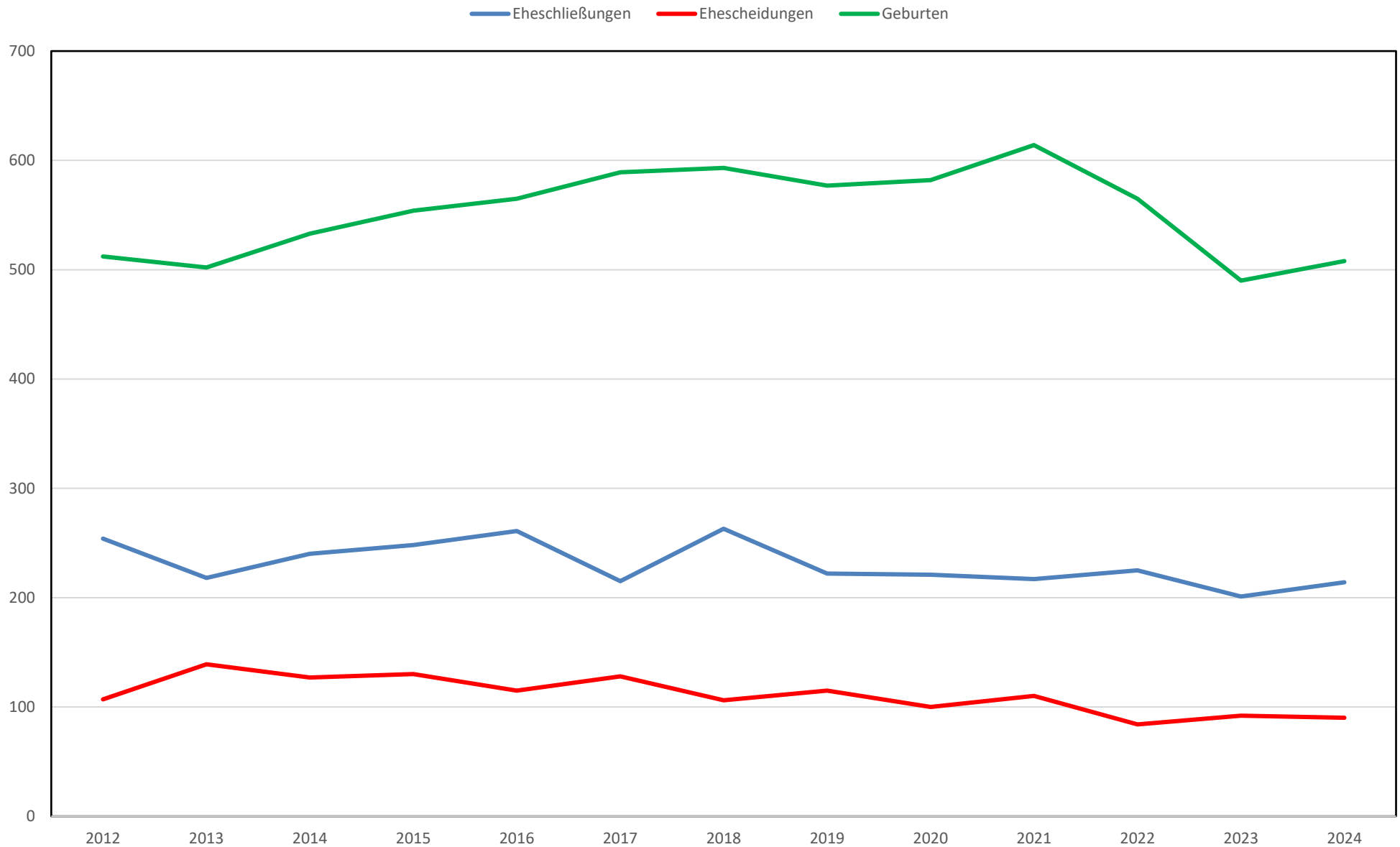
## **Eheschließungen und Ehescheidungen in Bayreuth**

<b>Jahr</b>	<b>Eheschließungen</b>	<b>Ehescheidungen</b>
<b>2012</b>	254	107
<b>2013</b>	218	139
<b>2014</b>	240	127
<b>2015</b>	248	130
<b>2016</b>	261	115
<b>2017</b>	215	128
<b>2018</b>	263	106
<b>2019</b>	222	115
<b>2020</b>	221	100
<b>2021</b>	217	110
<b>2022</b>	225	84
<b>2023</b>	201	92
<b>2024</b>	214	90

Quelle: Landesamt für Statistik



# Natürliche Bevölkerungsbewegung



## Säuglingssterblichkeit

Jahr	Tatsächliches Jahresergebnis		Gleitender 3-Jahresdurchschnitt		
	Bayreuth		in % der Lebendgeborenen		
	Gestorbene	in % der Lebendgeborenen	Bayreuth	Oberfranken	Bayern
1964	24	2,6	2,3	2,6	2,7
1967	32	3,4	2,9	2,3	2,4
1969	14	1,7	2,7	2,4	2,4
1972	11	1,7	1,8	2,4	2,4
1974	14	2,3	2,2	2,3	2,1
1976	6	1,0	1,8	2,1	1,9
1978	12	1,8	1,8	1,4	1,4
1980	5	0,8	1,2	1,2	1,2
1982	8	1,2	1,0	1,1	1,1
1984	3	0,5	0,8	0,9	1,0
1986	4	0,6	0,7	0,9	0,9
1988	6	0,8	0,7	0,9	0,8
1990	8	1,1	0,9	0,6	0,7
1992	8	1,1	1,0	0,6	0,6
1994	2	0,3	0,6	0,5	0,5
1995	5	0,8	0,7	0,5	0,5
1996	3	0,5	0,5	0,5	0,5
1997	4	0,6	0,6	0,5	0,5
1998	1	0,1	0,4	0,4	0,4
1999	4	0,6	0,5	0,5	0,4
2000	4	0,6	0,4	0,5	0,4
2001	4	0,6	0,6	0,4	0,4
2002	3	0,5	0,6	0,4	0,4
2003	3	0,5	0,5	0,4	0,4
2004	5	0,5	0,6	0,4	0,4
2005	-	0,0	0,5	0,3	0,3
2006	4	0,8	0,4	0,3	0,3
2007	3	0,6	0,4	0,3	0,3
2008	1	0,2	0,5	0,3	0,3
2009	1	0,2	0,5	0,4	0,3
2010	1	0,2	0,5	0,3	0,3
2011	2	0,4	0,3	0,3	0,3
2012	1	0,2	0,3	0,4	0,3
2013	-	0,0	0,2	0,3	0,3
2014	3	0,6	0,3	0,3	0,3
2015	4	0,7	0,4	0,3	0,4
2016	2	0,4	0,5	0,3	0,3
2017	1	0,2	0,4	0,3	0,3
2018*					

\* Ab dem Berichtsjahr 2018 sind bei der Veröffentlichung von Daten die Geheimhaltungsvorschriften gemäß §16 BstatG zu berücksichtigen. Aus diesem Grund stellt das Landesamt für Statistik keine Zahlen mehr zur Verfügung.

## C. Bestattungen

### Bestattungen in den Bayreuther Friedhöfen

(Stadtfriedhof, St. Georgen, St. Johannis)  
(einschl. Totgeburten)

Monat	insgesamt		davon			
			Erdbestattungen		Urnenbeisetzungen	
	2023	2024	2023	2024	2023	2024
Januar	57	53	11	15	46	38
Februar	63	47	10	12	53	35
März	65	52	14	13	51	39
April	61	52	12	13	49	39
Mai	44	49	9	13	35	36
Juni	51	49	10	12	41	37
Juli	38	48	13	11	25	37
August	42	47	9	12	33	35
September	36	51	11	12	25	39
Oktober	30	43	10	13	20	30
November	57	51	16	11	41	40
Dezember	50	55	13	15	37	40
<b>insgesamt</b>	<b>594</b>	<b>597</b>	<b>138</b>	<b>152</b>	<b>456</b>	<b>445</b>

davon entfallen auf den	insgesamt		Erdbestattungen		Urnenbeisetzungen	
	2023	2024	2023	2024	2023	2024
Stadtfriedhof	353	335	84	102	269	233
Friedhof St. Georgen	174	204	39	41	135	163
Friedhof St. Johannis	67	58	15	9	52	49
Südfriedhof	313	294	12	5	301	289

Feuerbestattungen im Städt. Südfriedhof Bayreuth

Monat	insgesamt		davon auswärts	
	2023	2024	2023	2024
Januar	376	299	320	300
Februar	279	277	249	269
März	320	264	271	249
April	276	255	240	230
Mai	286	258	251	257
Juni	276	230	233	209
Juli	247	280	207	266
August	230	251	204	229
September	222	196	197	179
Oktober	274	317	230	292
November	278	272	229	248
Dezember	284	254	239	255
insgesamt	3.348	3.153	2.870	2.983

daraus erfolgten Urnenbeisetzungen im:

	2023	2024
Stadtfriedhof	} 456	} 445
Friedhof St. Georgen		
Friedhof St. Johannis		
Südfriedhof	309	289
Jüdischer Friedhof	-	-
auswärtige Friedhöfe	2.870	2.983
gesamt:	3.635	3.717

## **Abschnitt IV**

### **GESUNDHEITSWESEN, SPORT**



	Seite
Krankenanstalten	117
A) Klinikum Bayreuth	118 – 122
B) Klinik Hohe Warte, Bayreuth	123 – 126
C) Bezirkskrankenhaus Bayreuth	127 – 128
D) Klinik Herzoghöhe	129 – 130
E) MediClin Reha-Zentrum Roter Hügel	131 – 132
Berufsausübende Ärzte, Fachärzte, Zahnärzte und Heilpraktiker sowie Apotheken und Apotheker	133
Erkrankungsfälle übertragbarer anzeigepflichtiger Krankheiten	134
Bayerisches Rotes Kreuz	135 – 136
Luftrettung	137
Bäder	138
Bayreuther Sportvereine im Stadtsportverband	139 – 140

## Krankenanstalten

Krankenanstalt	Träger der Krankenanstalt
Klinikum Bayreuth	Klinikum Bayreuth GmbH
Klinik Hohe Warte	Klinikum Bayreuth GmbH
Bezirkskrankenhaus	GeBO – Gesundheitseinrichtung des Bezirks Oberfranken
Klinik Herzoghöhe Bayreuth	Deutsche Rentenversicherung Nordbayern
MediClin Reha-Zentrum Roter Hügel	MediClin GmbH & Co. KG

### Ständig verfügbare Betten

	2023	2024
Klinikum Bayreuth	712	662
Klinik Hohe Warte	336	316
Bezirkskrankenhaus	668	692
Klinik Herzoghöhe Bayreuth	210	210
MediClin Reha-Zentrum Roter Hügel	286	284
<b>Summe:</b>	<b>2.212</b>	<b>2.164</b>

### Pflegetage für Patienten

	2023	2024
Klinikum Bayreuth	167.664	173.587
Klinik Hohe Warte, Bayreuth	92.935	96.363
Bezirkskrankenhaus	203.584	200.403
Klinik Herzoghöhe Bayreuth	72.226	74.714
MediClin Reha-Zentrum Roter Hügel	91.800	98.284
<b>Summe:</b>	<b>628.209</b>	<b>643.351</b>

## **A) Klinikum Bayreuth**

### **1. Personal**

einschließlich: Krankenhauszweckverband Bayreuth

ohne: Schüler/innen; Beschäftigte, die ausschließlich für das MedZentrum  
Klinikum Bayreuth GmbH tätig sind.

	<b>2023</b>	<b>2024</b>
<b>Ärzte</b>		
davon:	341	342
Gebietsärzte	175	182
<b>Pflegedienst</b> inkl. Pflegedienstleistung	870	879
<b>Med.-techn. Dienst</b> (z. B. Labor, Röntgen, Bäderabteilung, EKG, Apotheke, Schreibdienst für den medizinischen Bereich usw.)	423	420
<b>Funktionsdienst</b> (z. B. OP-Dienst, Anästhesie, Funktionsdiagnostik, Endoskopie, Ambulanzen, Hebammen, Zentralsterilisation usw.)	221	216
<b>Wirtschafts- und Versorgungsdienst</b> (Hol- und Bringdienst, Hauspersonal usw.)	132	136
<b>Technischer Dienst</b>	58	57
<b>Verwaltung, Sonderdienst</b> (einschl. Telefonvermittlung, Betriebsrat/ Personalrat, Sozialdienst, Lehrkraft für kranke Kinder)	192	191
<b>Sonstiges Personal</b> (FSJ, Bundesfreiwilligendienst, Lehrlinge, Praktikanten, Personal für innerbetriebl. Fortbildung)	32	43
<b>Personal der Berufsfachschulen</b>	54	55
<b>Krankenhausseelsorger</b>	2	2
<b>Belegärzte</b> für Hals-, Nasen-, Ohrenheilkunde und Augenheilkunde	2	2

Schülerinnen und Schüler der Ausbildungsstätten im Gesundheitswesen siehe unter  
Fachschulen



## 2. Zahl der Patientenbetten

	2023	2024
planmäßige Erwachsenenbetten	647	597
Kinder- und Säuglingsbetten	65	65
<b>insgesamt:</b>	<b>712</b>	<b>662</b>

durchschnittlich belegte Betten	459	476
durchschnittlich belegte Betten in %	64,52	71,84
Zahl der teilstat. Behandlungsplätze	28	28
davon		
- Geriatrische Tagesklinik	20	18
- Dermatologische Tagesklinik	0	2
- Dialyse	8	8

## 3. Zahl der Patientenzimmer

	2023	2024
Einbettzimmer	53	53
Zweibettzimmer	258	258
Dreibettzimmer	3	3
Vierbettzimmer	24	24
Mehrbettzimmer (Intensiveinheiten)	4	4
<b>insgesamt:</b>	<b>342</b>	<b>342</b>

#### **4. Patientenbestand – Patientenbewegung**

	<b>2023</b>	<b>2024</b>
Patientenbestand (zum 01.01.)	357	339
Patientenzugänge	24.364	24.965
davon		
Stadt Bayreuth	9.020	9.279
Landkreis Bayreuth	8.948	9.103
Stadt- und Landkreis Bamberg	97	103
Stadt- und Landkreis Coburg	120	93
Landkreis Forchheim	109	143
Stadt- und Landkreis Hof	1.131	1.070
Landkreis Kronach	285	306
Landkreis Kulmbach	1.392	1.457
Landkreis Lichtenfels	194	196
Landkreis Tirschenreuth	766	907
Landkreis Wunsiedel	1.089	1.054
Stadt- und Landkreis Amberg-Weizsach	172	224
Landkreis Neustadt/Waldnaab	356	362
sonst. Bayern	386	352
übriges Bundesgebiet	244	264
Ausland	55	52
Patientenabgänge	24.382	24.939
Patientenbestand (zum 31.12.)	339	365

## 5. Pflegetage

	Planbetten		Pflegetage	
<b>Aufteilung der Pflegetage auf die Kliniken</b>	<b>2023</b>	<b>2024</b>	<b>2023</b>	<b>2024</b>
Chirurgie (inkl. Herzchirurgie)	198	188	41.389	42.446
Frauenheilkunde, Geburtshilfe und Neugeborenen Zimmer	53	38	10.512	10.203
Haut- und Geschlechtskrankheiten	34	35	8.344	8.554
Innere Medizin	328	303	87.887	92.194
Kinderheilkunde	65	65	13.106	12.918
Strahlentherapie	16	15	3.176	3.347
Nuklearmedizin	6	6	597	661
Palliativmedizin	10	10	2.489	3.083
HNO-Heilkunde	1	1	164	181
Augenheilkunde	1	1	0	0
<b>Insgesamt:</b>	<b>712</b>	<b>662</b>	<b>167.664</b>	<b>173.587</b>

	<b>2023</b>	<b>2024</b>
Durchschnittliche Verweildauer in Tagen	6,88	6,96

**6. Geriatrische Tagesklinik**

	<b>2023</b>	<b>2024</b>
Behandlungstage	2.418	2.528

**7. Teilstationäre Dialyse**

	<b>2023</b>	<b>2024</b>
Behandlungstage	49	244

**8. Geburten**

	<b>2023</b>	<b>2024</b>
Anzahl Neugeborene	1.192	1.179

Quelle: Klinikum Bayreuth GmbH

## **B) Klinik Hohe Warte**

### **Fachabteilungen/Einrichtungen:**

Klinik für Neurochirurgie  
 Klinik für Orthopädie  
 Klinik für Urologie und Kinderurologie  
 Klinik für Querschnittgelähmte  
 Klinik für Neurologie mit Stroke Unit  
 Klinik für Neurologische Frührehabilitation  
 Institut für Radiologie und Neuroradiologie  
 Institut für Anästhesiologie und operative Intensivmedizin  
 Station für Akut rheumatologie und klinische Immunologie

### **1. Personal**

einschließlich: Krankenhauszweckverband Bayreuth

ohne: Auszubildende; Beschäftigte, die ausschließlich für die MedZentrum  
Klinikum Bayreuth GmbH tätig sind

	<b>2023</b>	<b>2024</b>
<b>Ärzte</b>		
davon	134	138
Fachärzte	72	77
<b>Pflege- und sonstiges Personal</b>	866	868
davon		
im Pflegedienst	498	497
im medizinisch-technischen Dienst	185	186
im Funktionsdienst	90	87
im Wirtschafts- und Versorgungsdienst	61	63
im technischen Dienst	13	13
im Verwaltungs-, Sonderdienst	12	11
sonstiges Personal	7	11
<b>Krankenhausseelsorger</b>	2	2
<b>Belegärzte</b>	0	0

## 2. Zahl der Patientenbetten

	2023	2024
Erwachsenenbetten im Jahresdurchschnitt	336	316

durchschnittlich belegte Betten	255	255
durchschnittlich belegte Betten in %	75,78	80,57
Zahl der teilstat. Behandlungsplätze	22	30
davon		
- Neurologische Tagesklinik	12	20
- Schmerztagesklinik	10	10

## 3. Zahl der Patientenzimmer

	2023	2024
Einbettzimmer	36	36
Zweibettzimmer	97	97
Dreibettzimmer	22	22
Vierbettzimmer	6	6
Intensiv	1	1
<b>insgesamt</b>	<b>162</b>	<b>162</b>

#### **4. Patientenbestand - Patientenbewegung**

	<b>2023</b>	<b>2024</b>
Patientenbestand (zum 01.01.)	192	186
Patientenzugänge	8.640	9.561
davon		
Stadt Bayreuth	2.615	2.927
Landkreis Bayreuth	3.136	3.421
Stadt- und Landkreis Bamberg	55	75
Stadt- und Landkreis Coburg	29	42
Landkreis Forchheim	73	84
Stadt- und Landkreis Hof	546	559
Landkreis Kronach	168	151
Landkreis Kulmbach	463	529
Landkreis Lichtenfels	67	70
Landkreis Tirschenreuth	253	301
Landkreis Wunsiedel	324	345
Stadt- und Landkreis Amberg-Weizsach	155	192
Landkreis Neustadt/Waldnaab	159	179
sonst. Bayern	395	463
übriges Bundesgebiet	184	206
Ausland	18	17
Patientenabgänge	8.646	9.546
Patientenbestand (zum 31.12.)	186	201

## **5. Pflegetage**

<b>Aufteilung der Pflegetage auf die Kliniken</b>	<b>2023</b>	<b>2024</b>
Rheumatologie	4.099	4.753
Orthopädie	11.485	10.524
Urologie	8.568	8.229
Neurochirurgie	9.394	10.618
Neurologie (incl. Stroke Unit und Klinik für Schädel-Hirn-Verletzte)	37.235	38.673
Klinik für Querschnittgelähmte	22.154	23.566
<b>Insgesamt</b>	<b>92.935</b>	<b>96.363</b>

	<b>2023</b>	<b>2024</b>
Durchschnittliche Verweildauer in Tagen	10,7	10,1

## **6. Teilstationäre Behandlungstage**

	<b>2023</b>	<b>2024</b>
Behandlungstage Neurologische Tagesklinik	3.233	2.768
Behandlungstage Schmerztagesklinik	1.843	1.789

Quelle: Klinikum Bayreuth GmbH



## **C) Bezirkskrankenhaus Bayreuth**

### **1. Personal (Vollkräfte)**

	<b>2023</b>	<b>2024</b>
<b>Ärzte</b>		
davon	69,02	78,70
Fachärzte	33,11	38,99
<b>Pflege- und sonstiges Personal</b>	863,28	905,00
davon		
im Pflegedienst plus Krankenpflegeschüler	503,71	516,40
im medizinisch-technischen Dienst	162,25	170,83
im Funktionsdienst	55,51	58,40
im Wirtschafts- und Versorgungsdienst	38,47	43,22
im technischen Dienst	24,71	25,23
im Verwaltungsdienst	62,83	67,86
im Sonderdienst	1,5	3,72
Personal aus Ausbildungsstätten	7,10	10,34
sonstiges Personal	7,20	9,00

### **2. Zahl der Patientenbetten und Plätze**

	<b>2023</b>	<b>2024</b>
Psychiatrie mit Forensik und Tagesklinik	512	512
Kinder- und Jugendpsychiatrie mit Tagesklinik Coburg, Hof u. Bamberg	104	104

### **3. Patientenstand – Patientenbewegung**

#### **a) Psychiatrie, Psychosomatik, Forensik**

	<b>2023</b>	<b>2024</b>
Patientenstand am 01.01.	402	385
Patientenzugänge (mit teilstationär)	3.290	3.535
Patientenabgänge	3.295	3.551
Patientenstand am 31.12.	421	427

#### **b) Kinder- und Jugendpsychiatrie mit Tagesklinik Coburg, Hof u. Bamberg**

	<b>2023</b>	<b>2024</b>
Patientenstand am 01.01.	60	61
Patientenzugänge (mit teilstationär)	794	844
Patientenabgänge	794	826
Patientenstand am 31.12.	87	106

### **4. Pflegetage**

	<b>2023</b>	<b>2024</b>
Psychiatrie mit Forensik und Tagesklinik	174.341	171.495
Kinder- und Jugendpsychiatrie mit Tagesklinik Coburg, Hof u. Bamberg	29.243	28.908

Quelle: Bezirkskrankenhaus Bayreuth

## D) Klinik Herzoghöhe Bayreuth

### Das Indikationsspektrum der Klinik Herzoghöhe:

Die Klinik Herzoghöhe ist eine Reha- und AHB-Fachklinik für Krankheiten der Onkologie, Inneren Medizin sowie Orthopädie.  
Mit diesen Schwerpunkten kann die Klinik Herzoghöhe folgende Krankheitsbilder umfassend behandeln:

- Tumorerkrankungen
- Orthopädische Erkrankungen
- Erkrankungen der Inneren Medizin,  
beispielsweise gastroenterologische Erkrankungen
- Unfall- und Verletzungsfolgen

### 1. Personal

	2023	2024
<b>Ärzte</b>	12,77	13,56
davon		
Fachärzte	5,06	4,79
<b>Pflege- und sonstiges Personal</b>	<b>122,74</b>	<b>123,66</b>
davon		
im Pflegedienst	21,07	20,40
im medizinisch-technischen Dienst	41,92	42,62
im Verwaltungsdienst	10,99	10,61
im Wirtschaftsbereich	48,76	50,03
<b>insgesamt:</b>	<b>135,51</b>	<b>137,22</b>

### 2. Patientenbetten

	2023	2024
Anzahl	210	210

### 3. Zahl der Patientenzimmer

	2023	2024
Einbettzimmer	198	198
Zweibettzimmer	12	12
<b>insgesamt</b>	<b>210</b>	<b>210</b>

### 4. Patientenstand – Patientenbewegungen

	2023	2024
Patientenstand am 01.01.	122	143
Patientenzugänge	3.138	3.152
Patientenabgänge	3.117	3.187
Patientenstand am 31.12.	143	108

### 5. Pflegetage

	2023	2024
Anzahl	72.226	74.714

Quelle: Klinik Herzoghöhe

## **E) MEDICLIN Reha-Zentrum Roter Hügel**

Rehabilitationsklinik für Neurologie, Orthopädie und Geriatrie

### **1. Personal**

	<b>2023</b>	<b>2024</b>
<b>Ärzte</b>	<b>24</b>	<b>24</b>
<b>Pflege- und sonstiges Personal</b>	186	216
davon		
im Pflegedienst	72	86
im medizinisch-technischen Dienst	12	13
in Therapie	66	81
im Sozialdienst	3	3
im med. Sonderdienst	5	6
im Verwaltungsdienst	19	18
im Wirtschaftsbereich (tw. ausgegliedert)	8	8
Sonstige	1	1
<b>insgesamt:</b>	<b>210</b>	<b>240</b>

### **2. Patientenbetten**

	<b>2023</b>	<b>2024</b>
Anzahl	286	284

### **3. Patientenzimmer**

	<b>2023</b>	<b>2024</b>
Anzahl	286	284

#### **4. Patientenstand – Patientenbewegungen**

##### **a) Neurologie**

	<b>2023</b>	<b>2024</b>
Patientenstand am 01.01.	76	105
Patientenzugänge	1.418	1.390
Patientenabgänge	1.389	1.415
Patientenstand am 31.12.	105	80

##### **b) Orthopädie**

	<b>2023</b>	<b>2024</b>
Patientenstand am 01.01.	75	85
Patientenzugänge	1.631	1.707
Patientenabgänge	1.621	1.706
Patientenstand am 31.12.	85	86

##### **c) Geriatrie**

	<b>2023</b>	<b>2024</b>
Patientenstand am 01.01.	40	39
Patientenzugänge	782	770
Patientenabgänge	783	781
Patientenstand am 31.12.	39	28

#### **5. Pflegetage**

	<b>2023</b>	<b>2024</b>
Neurologie	43.271	43.091
Orthopädie	35.662	37.626
Geriatrie	16.914	17.567

Quelle: MEDICLIN Reha-Zentrum Roter Hügel

**Berufsausübende Ärzte, Fachärzte, Zahnärzte  
und Heilpraktiker sowie Apotheken und Apotheker**

	2023	2024
<b>Ärzte</b> (einschl. Ärzte im Praktikum)	1.395	1.436
davon		
- Ambulant/Praxis	407	412
- bei Behörden/Körperschaften des öffentlichen Rechts	31	30
- ohne ärztliche Tätigkeit (Arbeitslos, Ruhestand, Elternzeit)	281	297
- sonstige ärztliche Tätigkeit (Gutachter, Praxisvertreter, Arbeitsmedizin)	61	62
- Stationär/Krankenhaus	615	635
<b>Zahnärzte</b>	56	54
davon Kieferorthopäden	6	6
<b>Heilpraktiker</b>	91	94
beschränkt auf das Gebiet Psychotherapie	39	41
<b>Apotheken</b>	20	19
davon Krankenhausapotheken	1	1
<b>Apotheker</b> (mit Approbation)	83	86
davon in Krankenhausapotheken	4	4

Quelle: Ärztlicher Kreisverband Bayreuth, Zahnärztlicher Bezirksverband, Bayerische Landesapothekenkammer, Landratsamt Bayreuth

**Erkrankungsfälle übertragbarer anzeigepflichtiger**  
**Krankheiten 2024**

Krankheit	1. Vj.	2. Vj.	3. Vj.	4. Vj.	Insgesamt
Borreliose	-	4	7	-	11
Campylobacter	11	18	15	15	59
Clostridioides	-	-	-	1	1
Covid-19	129	23	98	153	403
E.-coli – Enteritis	-	-	-	-	-
EHEC/STEC	-	-	2	2	4
Enterobacteria	1	-	1	6	8
FSME	1	-	-	-	1
Giardiasis	-	-	2	4	6
Hepatitis A	1	-	1	2	4
Hepatitis B	15	5	9	16	45
Hepatitis C	14	11	6	10	41
Hepatitis E	2	1	6	1	10
Influenza	223	8	-	8	239
Keuchhusten	-	2	3	2	7
Kryptosporidiose	1	3	2	3	9
Legionellose	-	-	2	-	2
Norovirus	51	27	19	36	133
Rotavirus	1	8	14	4	27
Salmonellose	-	70	3	2	12
Tuberkulose	-	-	1	1	2
Windpocken	5	2	1	2	10
Yersiniose	1	2	-	-	3

Quelle: Landratsamt Bayreuth



## Bayerisches Rotes Kreuz

Kreisverband Bayreuth  
Stadt und Landkreis

		2023	2024
<b>Mitglieder insgesamt</b>			
Bereitschaft		736	672
Bergwacht		232	199
Wasserwacht gesamt		1.554	1.667
Jugendrotkreuz		68	66
Vorstandsmitglieder		18	16
Fördermitglieder		8.202	7.447
<b>I. Bereitschaften</b>			
Bereitschaften		16	17
Mitglieder insgesamt		736	672
<b>Betreuungen (Einsatzstunden):</b>		ca. 52.195	59.664
<b>II. Bergwacht</b>			
Bereitschaften		5	5
Mitglieder		232	199
<b>Betreuungen (Einsatzstunden):</b>		50.100	51.600
<b>III. Wasserwacht</b>			
Ortsgruppen		7	7
Mitglieder + Förderer gesamt		1.554	1.667
<b>Betreuungen (Einsatzstunden):</b>		22.657	ca. 22.805
<b>IV. Jugendrotkreuz</b>			
Jugendgruppen		5	5
Mitglieder		68	66
<b>Betreuungen (Einsatzstunden):</b>		823	1.397

		2023		2024	
V. Unfallrettungsdienst und Krankentransporte		Einsätze	gef. km	Einsätze	gef. km
	Krankentransporte	32.685	948.507	35.452	1.012.253
	Notfälle und Notarzteinsätze				
VI. Gesundheitsfürsorge Wohlfahrtspflege					
	<b>Einrichtungen</b>				
	Altenheim	2		2	
	Kurzzeitpflegestation	-		-	
	Betreutes Wohnen	2		1	
	Altenclubs	3		-	
	Sozialstation	4		2	
	Patientenfahrdienst	1		1	
	Essen auf Rädern	1		1	
	Haus-Notruf	1		1	
	Seniorenbüro	1		1	
	Migrationsberatung f. Erwachsene	1		2	
	Kinderhaus/Kindernest	1		2	
VII. Breitenausbildung		Lehrgänge	Teilnehmer	Lehrgänge	Teilnehmer
	<b>Lehrgänge:</b>				
	Erste Hilfe	343	5.506	246	3,604
	Sanitätsausbildung	2	29	9	108
	Kinder-Notfälle	49	336	5	68
	Lebensretter 112	36	534	8	58

Quelle: Bayerisches Rotes Kreuz Kreisverband Bayreuth

## **Luftrettung**

<b>Träger:</b>	Zweckverband für Rettungsdienst und Feuerwehralarmierung Bayreuth/Kulmbach
<b>Durchführender:</b>	ADAC-Luftrettung gGmbH in Zusammenarbeit mit dem Bayer. Roten Kreuz und dem Klinikum Bayreuth
<b>Rettungshubschrauberstation:</b>	Christoph 20 am Klinikum Bayreuth  Anforderung über die Integrierte Leitstelle Bayreuth/Kulmbach, Tel.: 112
<b>Einsatzzeit:</b>	Tägl. von 7.00 Uhr bis Sonnenuntergang
<b>Einsatzradius</b>	60 km, in Ausnahmefällen 70 km

	<b>2023</b>	<b>2024</b>
<b>Einsätze einschl. Fehleinsätze</b>	<b>1.521</b>	<b>1.553</b>
Primäreinsätze (Rettungsflüge mit Patienten)	310	290
Versorgungsflüge (Rettungsflüge ohne Transport des Patienten)	1.102	1.191
Sekundärtransporte (Verlegungstransporte)	-	-
Blutkonserven- und Medikamententransporte	-	-
Sonstige Einsätze	-	-
Versorgte Patienten insgesamt	1.422	1.490
Fehleinsätze	109	72

## Bäder

	2023	2024	Veränderung gegenüber 2023 in %
<b>1. Stadtbad</b>			
Actic-Mitglieder (Fitness-Studio auch Hallenbadbesuch möglich)	18.574	17.926	- 3,49%
Hallenbad-Besucher	59.895	80.629	34,62%
davon			
Kinder und Jugendliche (einschl. Schwerbehinderte, Wehrpflichtige, etc.)	15.982	23.053	44,24%
in geschlossenen Gruppen (Vereine, Schulklasse, etc.)	32.466	38.887	19,78%
<b>Besucher insgesamt</b>	<b>78.469</b>	<b>98.555</b>	<b>25,60%</b>
<b>2. Hallenbad des Schwimmvereins Bayreuth</b>			
Kinder und Jugendliche	8.051	8.821	9,56%
Erwachsene	21.378	25.245	18,09%
Jahreskarteninhaber	43.139	50.122	16,19%
Geschlossene Gruppen	64.967	63.976	- 1,53%
Saunabesucher	1.221	1.189	- 2,62%
<b>Besucher insgesamt</b>	<b>138.756</b>	<b>149.353</b>	<b>7,64%</b>
<b>3. Kreuzsteinbad</b>			
Kinder und Jugendliche (bis 17 Jahre)	37.292	46.356	24,31%
<b>Besucher insgesamt*</b>	<b>146.494</b>	<b>150.445</b>	<b>2,70%</b>
<b>4. Freiluftbad</b>			
Kinder und Jugendliche	74	123	66,22%
<b>Besucher insgesamt</b>	<b>376</b>	<b>427</b>	<b>13,56%</b>
<b>5. Altstadtbad (Freibad)</b>			
<b>Besucher insgesamt</b>	<b>2.000</b>	<b>10.926</b>	<b>446,30%</b>
<b>6. Lohengrin Therme</b>			
<b>Besucher insgesamt</b>	<b>138.805</b>	<b>142.063</b>	<b>2,35%</b>

\* einschließlich Besucher mit freiem Eintritt (Kinder unter 6 Jahre)

Quelle: Stadtwerke Bayreuth Holding GmbH, Schwimmverein Bayreuth, Stadt Bayreuth

## Die Bayreuther Sportvereine im Stadtsportverband

lfd. Nr.	Name des Vereins	bis 18 Jahre		ab 18 Jahre		Gesamt	
		2023	2024	2023	2024	2023	2024
1	1. Achterball-Club Bayreuth	4	6	92	62	96	68
2	ASV Laineck	91	113	269	268	360	381
3	ASV Oberpreuschwitz	111	120	255	250	366	370
4	1. Athletik-Club Bayreuth	16	34	163	165	179	199
5	Automobil-Club im ADAC	-	-	-	-	-	-
6	1. Badminton-Club Bayreuth	13	16	64	61	77	77
7	Ballspielclub Bayreuth-Saas	207	210	193	298	400	508
8	Basketball Club Bayreuth	297	378	221	237	518	615
9	Bayreuther Bowling Verein	-	-	16	14	16	14
10	Bayreuther Hexen	55	55	89	89	144	144
11	Bayreuther Schlittschuhclub	-	2	33	49	33	51
12	Bayreuther Sportverein 1898	331	564	666	884	997	1.448
13	Bayreuther Turnerschaft	1.117	1.211	1.563	1.709	2.680	2.920
14	Bike-Sport-Bühne Bayreuth	82	78	188	181	270	259
15	Bowlingverein Bayreuth-Land	-	1	46	53	46	54
16	Boxclub Bayreuth	44	57	107	104	151	161
17	BRK Wasserwacht	150	198	373	402	523	600
18	Breitensportclub Bayreuth e.V.	1	1	66	69	67	70
19	BSG der Deutschen Rentenvers.	-	-	475	462	475	462
20	BSG GRUNDIG Bayreuth	-	-	15	14	-	14
21	Deutscher Alpenverein Bayreuth	434	221	945	1.484	1.389	1.705
22	DLRG Bayreuth	363	358	361	390	724	748
23	EHC Icescrapers	1	1	76	73	77	74
24	Eisenbahner-Sportverein Bayreuth	aufgelöst 2024		33	-	33	-
25	Eisschützenclub Bayreuth (ESC)	aufgelöst 2023		-	-	-	-
26	Eishockeyclub Bayreuth	248	253	402	400	650	653
27	Elefantencub Bayreuth	15	17	97	91	112	108
28	1. FC Bayreuth	92	140	198	240	290	380
29	FC Eintracht Bayreuth	73	102	211	221	284	323
30	1. FC Meyernberg	aufgelöst 2023		-	-	-	-
31	Faschingsgesellschaft Mohrenwäscher	57	55	31	29	88	84
32	Fußballsportverein (FSV) Bayreuth	190	198	227	234	417	432
33	Gehörlosen Sportverein	11	11	156	163	167	174
34	Golfclub Bayreuth	89	83	510	593	609	676
35	Handball Sportverein (HaSpo)	196	227	308	323	504	550
36	Kajak-Gruppe Bayreuth	7	6	14	15	21	21

	Name des Vereins	bis 18 Jahre		ab 18 Jahre		Gesamt	
		2023	2024	2023	2024	2023	2024
37	Karate-Dojo-Aleksandar	55	70	65	63	120	133
37	Luftsportgemeinschaft Bayreuth	15	17	270	284	285	301
38	Mali Crew e. V. Bayreuth	32	49	113	126	145	175
39	Motorsportclub im ADAC	-	-	-	-	-	-
40	Naturfreunde Bayreuth	122	113	155	153	277	266
41	Post-u. Telekom-Sportverein	133	143	61	72	194	215
42	RCA Bayreuth e. V.	62	53	96	105	158	158
43	Reha-Sportverein Bayreuth (VRSG)	-	-	100	93	100	93
44	Reitgemeinschaft Bayreuth-Geigenreuth	3	3	44	47	47	50
45	Rollstuhlsportverein Bayreuth (RSV)	11	9	135	138	146	147
46	Schachclub Bayreuth eV.	-	5	49	60	49	65
47	Schützengilde Altstadt	9	11	90	95	99	106
48	Schützengilde "Unteres Tor"	2	5	82	82	84	87
49	Schwarz-Weiß Tanzsport	44	85	43	31	87	116
50	Schwimmverein Bayreuth	591	614	896	919	1.487	1.533
51	SpVgg Bayreuth	196	181	445	453	641	634
52	Sport-Club Kreuz Bayreuth	-	-	152	200	152	200
53	Sport-Club Raiffeisen	1	1	111	115	112	116
54	Sportkegelclub Eremitenhof Bayreuth	23	18	90	95	113	113
55	Sportring Bayreuth - St. Georgen	141	205	326	329	467	534
56	Sportschützen der JVA	26	27	139	137	165	164
57	1. Tanzclub Rot-Gold Bayreuth	57	76	88	94	155	170
58	Tanzsportgemeinschaft Bayreuth	4	3	89	83	93	86
59	TC Am Lerchenbühl	111	45	253	380	364	425
60	TC Grün-Weiß Bayreuth	74	74	262	262	336	336
61	TC Rot-Weiß Bayreuth	104	117	261	276	365	393
62	Team Bananenflanke	25	29	35	44	60	73
63	Team Icehouse	29	25	236	235	265	260
64	Türk FC Bayreuth	-	-	21	16	21	16
65	TSV 07 Bayreuth St. Johannis	284	300	289	261	571	561
66	Universitäts-Sportclub Bayreuth e.V.	-	1	153	158	153	159
67	Verein Bayreuther Sportkegler	29	30	235	243	264	273
68	Verein für Reha- u. Gesundheitssport (VRG)	-	-	-	111	-	111
69	Verein Schützengilden St. Georgen u. Bth.	15	19	201	201	216	220
70	Young Heroes Bayreuth e.V.	27	31	33	23	60	54
71	Taikyoku e.V. (vormals Zanshin)	25	26	19	20	44	46
72	CKC Morenden	-	-	-	38	-	38
	<b>Summe</b>	<b>6.545</b>	<b>7.101</b>	<b>14.128</b>	<b>15.669</b>	<b>20.673</b>	<b>22.770</b>

## **Abschnitt IX**

### **BAU- UND WOHNUNGSWESEN**



	Seite
Wohngebäude und Wohnungen	263
Baugenehmigungen für Wohn- und Nichtwohngebäude	264
Baufertigstellungen von Wohn- und Nichtwohngebäuden	265
Entwicklung des Wohnungswesens (mit Grafik)	266 – 267
Bauüberhang an Wohn- und Nichtwohngebäuden	268



**A) Wohngebäude**

<b>Bestand am</b>	<b>Anzahl der Wohngebäude</b>
31.12.2011 (Zensus 2011)	12.923
31.12.2015	13.183
31.12.2016	13.231
31.12.2017	13.276
31.12.2018	13.342
31.12.2019	13.381
31.12.2020	13.458
31.12.2021	13.508
31.12.2022*	13.481
31.12.2023*	13.521
31.12.2024*	13.543
<b>Zunahme 2024 gegenüber 2011</b>	<b>620 = 4,80 %</b>

\* Basis der Gebäude- und Wohnungszählung 2022

**B) Wohnungen**

<b>Bestand am</b>	<b>Anzahl der Wohnungen</b>
31.12.2011 (Zensus 2011)	38.930
31.12.2015	40.598
31.12.2016	40.718
31.12.2017	41.180
31.12.2018	41.413
31.12.2019	41.516
31.12.2020	41.837
31.12.2021	42.113
31.12.2022	42.825
31.12.2023	43.177
31.12.2024	43.271
<b>Zunahme 2024 gegenüber 2011</b>	<b>4.341 = 11,15 %</b>

\* Basis der Gebäude- und Wohnungszählung 2022

### C) Baugenehmigungen für Wohn- und Nichtwohngebäude

<b>Errichtung neuer Wohngebäude</b>	<b>2023</b>	<b>2024</b>
<b>insgesamt *</b>		
Anzahl der Gebäude	32	3
Rauminhalt in 1.000 m <sup>3</sup>	123	2
Anzahl der Wohnungen	343	3
Wohnfläche in 100 m <sup>2</sup>	236	4
Veranschlagte Kosten des Bauwerks in 1.000 €	50.959	1.552
<b>darunter mit ein oder zwei Wohnungen</b>		
Anzahl der Gebäude	15	3
Anzahl der Wohnungen	16	3
<b>darunter mit Eigentumswohnungen</b>		
Anzahl der Gebäude	9	-
Anzahl der Wohnungen	196	-

<b>Errichtung neuer Nichtwohngebäude **</b>	<b>2023</b>	<b>2024</b>
Anzahl der Gebäude	13	-
Rauminhalt in 1.000 m <sup>3</sup>	275	-
Nutzfläche in 100 m <sup>2</sup>	373	-
Anzahl der Wohnungen	-	-
Veranschlagte Kosten des Bauwerks in 1.000 €	159.742	-

<b>Alle Baumaßnahmen</b>	<b>2023</b>	<b>2024</b>
Anzahl der Gebäude/Baumaßnahmen	110	3
Nutzfläche in 100 m <sup>2</sup>	403	2
Anzahl der Wohnungen	372	3
Wohnfläche in 100 m <sup>2</sup>	247	4
Veranschlagte Kosten des Bauwerks in 1.000 €	230.363	1.552

\* Einschließlich Wohnheime

\*\* Nichtwohngebäude sind Gebäude, die überwiegend für Nichtwohnzwecke (gemessen an der Gesamtnutzfläche) bestimmt sind.

Quelle: Bayer. Landesamt für Statistik

## D) Baufertigstellungen von Wohn- und Nichtwohngebäuden

<b>Errichtung neuer Wohngebäude</b>	<b>2023</b>	<b>2024</b>
<b>insgesamt *</b>		
Anzahl der Gebäude	40	23
Rauminhalt in 1.000 m <sup>3</sup>	145	36
Anzahl der Wohnungen	338	86
Wohnfläche in 100 m <sup>2</sup>	251	63
Veranschlagte Kosten des Bauwerks in 1.000 €	65.889	17.633
<b>davon mit ein oder zwei Wohnungen</b>		
Anzahl der Gebäude	18	19
Anzahl der Wohnungen	20	21
<b>davon mit Eigentumswohnungen</b>		
Anzahl der Gebäude	4	1
Anzahl der Wohnungen	109	33

<b>Errichtung neuer Nichtwohngebäude **</b>	<b>2023</b>	<b>2024</b>
Anzahl der Gebäude	7	8
Rauminhalt in 1.000 m <sup>3</sup>	118	101
Nutzfläche in 100 m <sup>2</sup>	167	115
Anzahl der Wohnungen	-	-
Veranschlagte Kosten des Bauwerks in 1.000 €	41.183	42.091

<b>Alle Baumaßnahmen</b>	<b>2023</b>	<b>2024</b>
Anzahl der Gebäude/Baumaßnahmen	123	105
Nutzfläche in 100 m <sup>2</sup>	269	101
Anzahl der Wohnungen	370	94
Wohnfläche in 100 m <sup>2</sup>	281	65
Veranschlagte Kosten des Bauwerks in 1.000 €	125.732	107.322

\* Einschließlich Wohnheime

\*\* Nichtwohngebäude sind Gebäude, die überwiegend für Nichtwohnzwecke (gemessen an der Gesamtnutzfläche) bestimmt sind.

Quelle: Bayer. Landesamt für Statistik

## **E) Entwicklung des Wohnungswesens**

auf der Basis der Gebäude- und Wohnungszählung 2022

<b>Stadt Bayreuth</b>	<b>Anzahl der Wohngebäude</b>	<b>Anzahl der Wohnungen</b>	<b>Personen je Wohnung</b>
<b>2011*</b>	12.923	38.930	1,8
<b>2015*</b>	13.183	40.598	1,8
<b>2016*</b>	13.231	40.718	1,8
<b>2017*</b>	13.276	41.180	1,8
<b>2018*</b>	13.342	41.413	1,8
<b>2019*</b>	13.381	41.516	1,8
<b>2020*</b>	13.458	41.837	1,8
<b>2021*</b>	13.508	42.113	1,8
<b>2022</b>	13.481	42.825	1,7
<b>2023</b>	13.521	43.177	1,7
<b>2024</b>	13.543	43.271	1,7

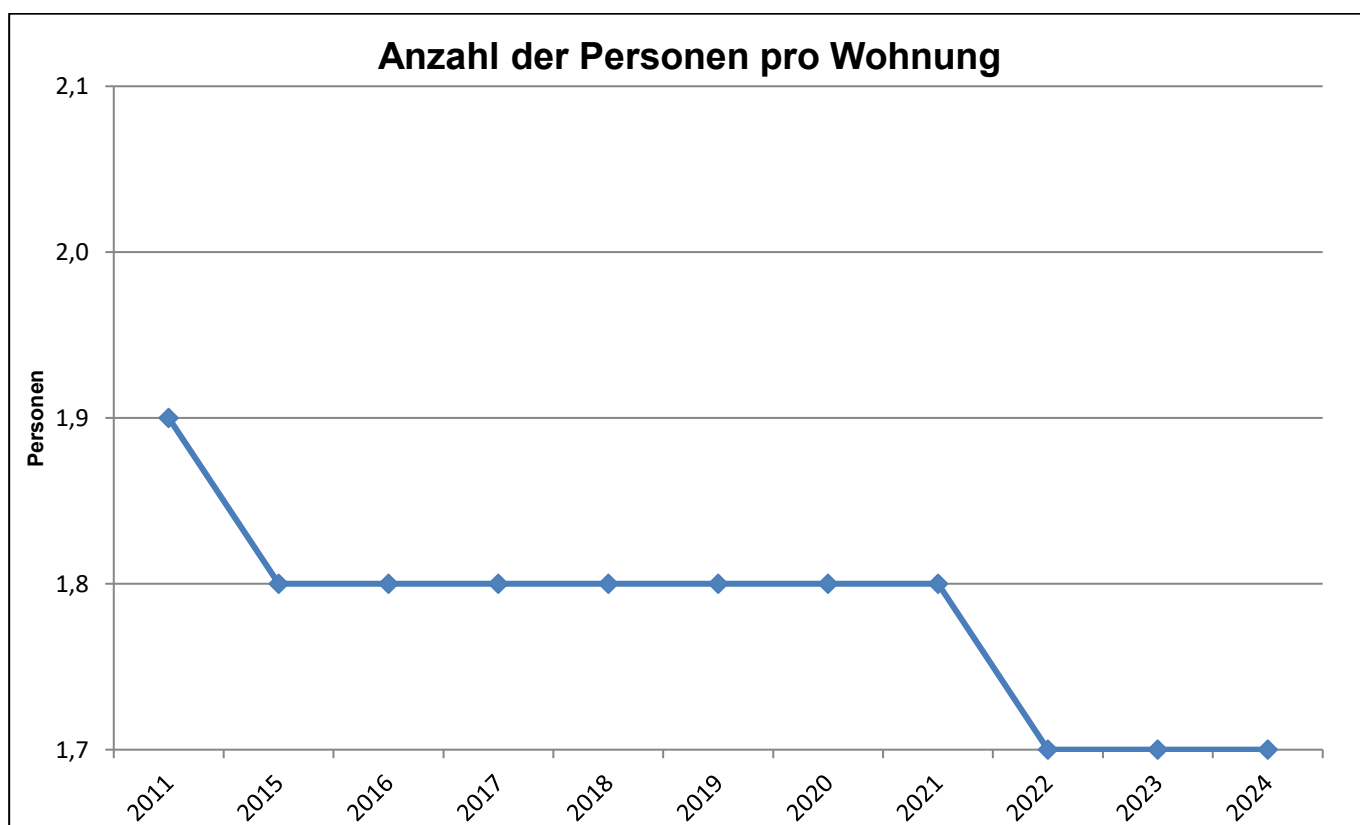
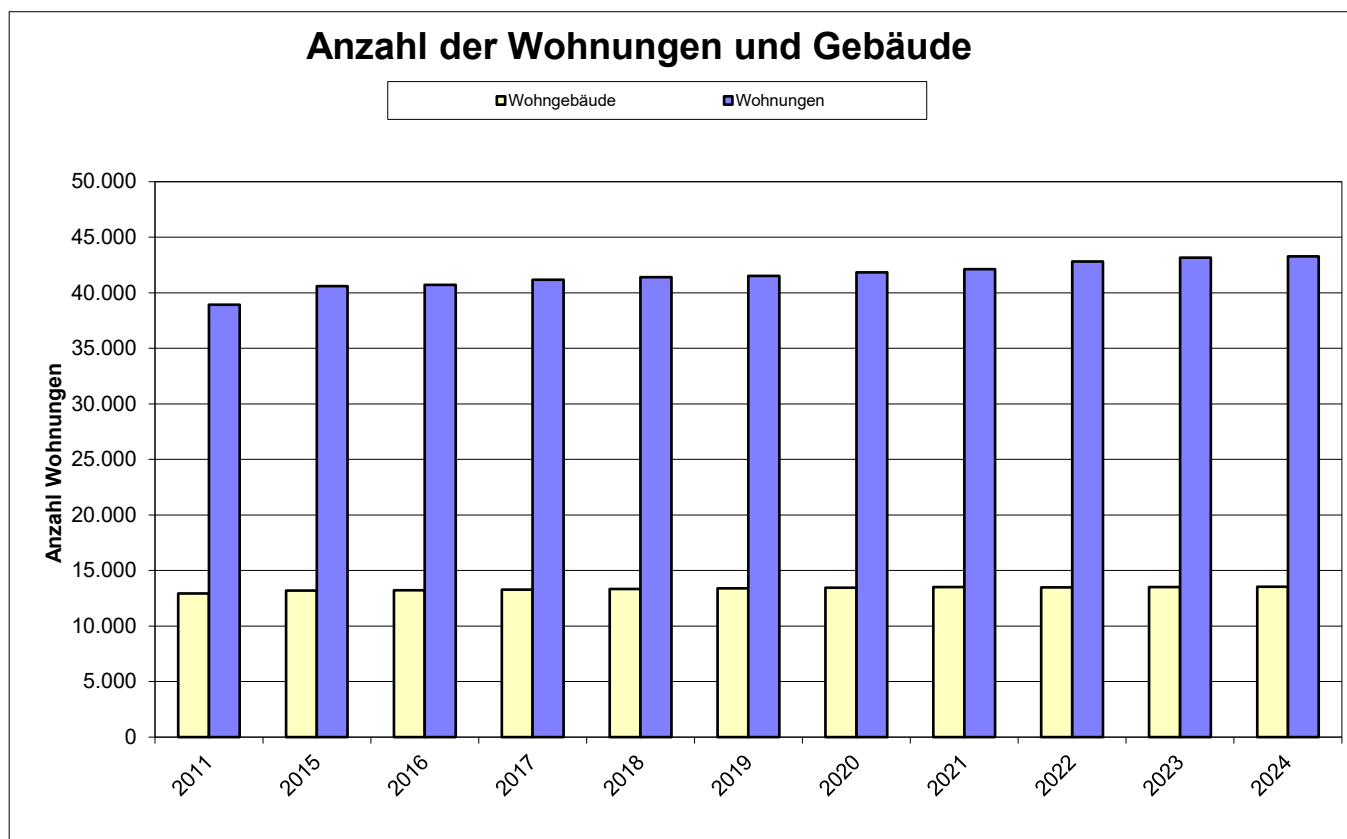
<b>in Bayern</b>	<b>Anzahl der Wohngebäude</b>	<b>Anzahl der Wohnungen</b>	<b>Personen je Wohnung</b>
<b>2022</b>	3.150.886	6.510.899	2,0
<b>2023</b>	3.172.895	6.570.290	2,0
<b>2024</b>	3.190.540	6.620.821	2,0

<b>in Oberfranken</b>	<b>Anzahl der Wohngebäude</b>	<b>Anzahl der Wohnungen</b>	<b>Personen je Wohnung</b>
<b>2022</b>	300.131	543.524	1,9
<b>2023</b>	301.437	546.403	1,9
<b>2024</b>	302.749	549.613	1,9

\* auf Basis Zensus 2011

Quelle: Bayer. Landesamt für Statistik

## Entwicklung des Wohnungswesens



## **F) Bauüberhang an Wohn- und Nichtwohngebäuden**

<b>Errichtung neuer Gebäude:*</b>	<b>2023</b>	<b>2024</b>
a) unter Dach (rohbaufertig)		
Anzahl der Gebäude	45	55
Anzahl der Wohnungen	108	112
Rauminhalt in 1.000 m <sup>3</sup>	241	393
b) noch nicht unter Dach		
Anzahl der Gebäude	17	20
Anzahl der Wohnungen	40	61
Rauminhalt in 1.000 m <sup>3</sup>	280	199
c) noch nicht begonnen		
Anzahl der Gebäude	67	82
Anzahl der Wohnungen	462	480
Rauminhalt in 1.000 m <sup>3</sup>	385	375
d) insgesamt		
Anzahl der Gebäude	129	157
Anzahl der Wohnungen	610	480
Rauminhalt in 1.000 m <sup>3</sup>	906	967
<b>Bauüberhang insgesamt:**</b>		
Anzahl der Gebäude/Baumaßnahmen	325	344
Anzahl der Wohnungen	689	723

\* Einschließlich Wohnheime

\*\* Einschl. Baumaßnahmen an bestehenden Gebäuden

Quelle: Bayer. Landesamt für Statistik

## **Abschnitt V**

### **SOZIALES**



## Seite

Betriebsstatistik des Sozialamtes	145 – 148
Leistungen an Arbeitslosengeld II-Empfänger	149
Wohngeldempfänger	150
Betreuungsstelle	151
Jugendhilfe	152 – 155
Kommunale Jugendarbeit	156 – 159
Einrichtungen der Altenhilfe	160



## **Betriebsstatistik des Sozialamtes**

### **a) Regelbedarfsstufen nach § 28 SGB XII**

	Regelsätze ab		
	01.01.2023 €/Monat	01.01.2024 €/Monat	01.01.2025 €/Monat
Alleinstehende / Alleinerziehende	502,00	563,00	563,00
Paare je Partner / Bedarfsgemeinschaften	451,00	506,00	506,00
Kinder bis zur Vollendung des 6. Lebensjahres	318,00	357,00	357,00
Kinder ab Beginn des 7. Lebensjahres	348,00	390,00	390,00
Jugendliche ab Beginn des 15. Lebensjahres	420,00	471,00	471,00
Erwachsene in Einrichtungen (nach SGB XII)	402,00	451,00	451,00

## b) Ausgaben

1. Leistungen nach dem SGB XII	2023		2024	
	Personen	€	Personen	€
<b>1.1 Hilfe zum Lebensunterhalt</b>				
1.1.1 Laufende Leistungen	159	1.319.551	163	1.431.482
1.1.2 Einmalige Leistungen		11.575		4.393
davon				
a) an Empfänger lauf. Leistungen		11.575		4.393
b) an sonstige Empfänger		-		
<b>1.2 Grundsicherung im Alter und bei Erwerbsminderung</b>	1.118	7.564.328	1.191	8.832.979
<b>1.3 Hilfen zur Gesundheit</b>				
1.3.1 Krankenhilfe ambulant	188	425.930	211	430.660
1.3.2 Krankenhilfe stationär	19	559.476	25	944.823
<b>1.4 Hilfe zur Überwindung besonderer sozialer Schwierigkeiten</b>	21	97.706	53	207.704
<b>1.5 Hilfe in anderen Lebenslagen</b>	26	77.753	34	72.423

2. Sonstige Leistungen	2023		2024	
	Personen	€	Personen	€
<b>2.1 Leistungen nach dem Asylbewerberleistungsgesetz</b>				
2.1.1 Hilfe zum Lebensunterhalt*	524	4.990.622	551	5.166.260
2.1.2 Krankenhilfe	724	2.040.107	705	1.079.856
2.1.3 Arbeitsgelegenheiten	316	20.227	168	9.900
<b>2.2 Zuschüsse an Verbände der freien Wohlfahrtspflege</b>		260.417		239.542
<b>Ausgaben zusammen:</b>		<b>17.367.692</b>		<b>18.420.022</b>

\* inklusive der Hausverwalterpauschale und Sicherheitsdienst

### **c) Einnahmen**

<b>Bezeichnung</b>	<b>2023 €</b>	<b>2024 €</b>
1. Kostenersatz von Sozialhilfeempfängern	357.267	430.094
2. Ersatzleistungen von Unterhaltspflichtigen	14.767	69.980
3. Erstattungen von Sozialleistungsträgern und sonstige Erstattungen	278.986	113.248
4. Tilgung von Darlehen	147.183	98.568
5. Kostenersatz Kriegsopfersorge	-	-
6. Erstattung von anderen Sozialhilfeträgern u. Regierung von Oberfranken	7.626.283	7.185.059
7. Erstattung von Grundsicherungsleistungen	7.205.887	8.281.729
<b>Einnahmen zusammen:</b>	<b>15.630.373</b>	<b>16.178.678</b>

### **d) Gegenüberstellung Einnahmen/Ausgaben**

	<b>2023 €</b>	<b>2024 €</b>
Ausgaben	17.367.692	18.420.022
Einnahmen	15.630.373	16.178.678
Netto-Ausgaben	1.737.319	2.241.344
<b>Unterschied zum Vorjahr</b>		
Absolut	- 749.406	+ 504.025
in %	- 30,14	+ 29,01

**Leistungen für Unterkunft und Heizung sowie  
einmalige Hilfen nach dem SGB II für  
Arbeitslosengeld II-Empfänger**

	<b>2023</b>	<b>2024</b>
Ausgaben*	10.764.353	11.114.653
Einnahmen	7.110.442	7.649.232
Ungedeckter Aufwand	3.653.911	3.465.421

\* inkl. der Leistungen für Bildung und Teilhabe

## Wohngeldempfänger

Zeit- raum	Wohngeldempfänger		Ausgezahltes Wohngeld	
	Mietzuschuss- empfänger*	Lastenzuschuss- empfänger	Mietzuschuss in DM/€	Lastenzuschuss in DM/€
1995	3.090	34	3.787.689,47	45.489,00
1996	3.090	34	3.868.721,49	42.548,00
1997	2.769	30	4.231.887,12	59.010,00
1998	2.563	31	4.236.864,72	54.475,00
1999	2.486	28	4.197.103,09	47.850,00
2000	2.690	25	4.071.908,43	36.382,00
2001	3.116	32	5.417.258,85	58.872,37
2002	3.229	38	€ 3.273.612,20	€ 54.184,27
2003	3.065	43	€ 3.790.988,74	€ 74.074,00
2004	3.489	48	€ 3.983.598,69	€ 69.118,10
2005	1.137	38	€ 1.131.167,24	€ 45.408,00
2006	903	35	€ 1.671.125,29	€ 43.366,00
2007	848	34	€ 95.831,11	€ 50.684,00
2008	746	34	€ 773.555,71	€ 53.369,00
2009	2.509	76	€ 1.829.739,82	€ 78.849,00
2010	2.525	80	€ 2.588.488,94	€ 102.098,00
2011	1.915	63	€ 1.967.575,59	€ 84.177,00
2012	1.577	57	€ 1.442.287,55	€ 80.511,00
2013	1.376	50	€ 1.215.583,00	€ 65.693,00
2014	1.271	46	€ 1.063.250,64	€ 54.415,00
2015	1.121	36	€ 870.905,00	€ 42.336,43
2016	1.156	27	€ 1.391.348,65	€ 50.444,00
2017	1.244	30	€ 1.482.600,00	€ 61.374,00
2018	1.168	30	€ 1.341.217,00	€ 61.799,00
2019	1.041	18	€ 1.207.740,56	€ 51.558,00
2020	1.188	26	€ 1.626.772,50	€ 66.912,00
2021	1.135	22	€ 1.710.351,43	€ 63.753,00
2022	1.112	25	€ 1.791.879,00	€ 67.465,00
2023	1.758	50	€ 4.491.247,75	€ 169.639,00
2024	2.076	55	€ 5.651.679,61	€ 152.850,00

\* ab 1995 bis einschließlich 2004 inklusive der Empfänger pauschalierten Wohngeldes

## Betreuungsstelle

<b>Vollzug des Betreuungsgesetzes</b>	<b>Anzahl</b>
Laufende Betreuungsverfahren im Stadtgebiet	1.812
Betreuungsverfahren als Erstverfahren	332
Informationsveranstaltungen der Betreuungsstelle, Vorträge/Arbeitskreise	41
Bestandsverfahren	546
Information Vorsorgevollmacht	47
Beglaubigung	77
Unterbringung/Vorführung	9
Andere Verfahren	-

**AMT FÜR KINDER, JUGEND UND FAMILIE**  
**DER STADT BAYREUTH**

**JUGENDHILFE UND KOMMUNALE JUGENDARBEIT**

**A. Jugendhilfe**

<b>Vormundschaften und Pflegschaften</b>		
	<b>2023</b>	<b>2024</b>
Vormundschaften für Minderjährige	45	35
Pflegschaften für Minderjährige	16	17
Beistandschaften	542	515
Adoptionen	1	2

<b>Pflegekinder</b>		
	<b>2023</b>	<b>2024</b>
Gesamtzahl der Pflegekinder	128	135

<b>Jugendschutz</b>		
	<b>2023</b>	<b>2024</b>
gemeinsame Jugendkontrollen von Polizei und Jugendamt	2	-
Erlassene Bußgeldbescheide	1	-

<b>Jugendgerichtshilfe</b>		
	<b>2023</b>	<b>2024</b>
Jugendgerichtstermine		
wahrgenommene Gerichtstermine	205	172
Berichte	350	298
Gespräche	400	350

<b>Elternbriefe</b>		
	<b>2023</b>	<b>2024</b>
belieferte Mütter	1.245	1.200



**Hilfe zur Erziehung gem. §§ 27 ff. und Förderleistungen gem. §§ 22 ff.  
des Kinder- und Jugendhilfegesetzes (KJHG)**

	2023		2024	
	Personen	Gesamtkosten in €	Personen	Gesamtkosten in €
<b>Heimerziehung</b> In Heimen untergebrachte Kinder, Jugendliche und junge Volljährige	160	7.464.779,44	167	7.508.298,53
<b>Vollzeitpflege</b> In Familien untergebrachte Kinder, Jugendliche und junge Volljährige	128	1.607.340,30	135	1.482.167,53
<b>Kindertagespflege</b> In Familien untergebrachte Kinder	116	468.087,60	111	507.646,51
<b>Erziehungsbeistandschaften</b> Kinder, für die Erziehungsbeistandschaft und Betreuungshilfe geleistet wird	96	373.149,68	134	1.626.635,91
Sozialpädagogische Familienhilfe Familien:	169	978.670,07	147	1.016.841,16
<b>Förderung von Kindern in Tageseinrichtungen</b>				
Kindergärten	456	623.905,79	368	928.295,39
Schülerhorten/Mittagsbetreuung/ Ganztagesbetreuung	219		271	
Krippen (Tagesstätten werden Kindergärten zugeordnet)	59		127	
Markgrafenschule	26		29	
Heilp. Tagesstätte Jean-Paul-Stift	21		26	

\* Das Pflegegeld für Kindertagespflege richtet sich nach der täglichen Betreuungszeit – von 286 € (mehr als 2-3 Stunden) bis 953 € (mehr als 9 Stunden). Weiterhin können Qualifizierungszuschlag und Rentenzuschuss gewährt werden.

## I. Einrichtungen zur Betreuung von Kindern und Jugendlichen

(Die Unterhaltung dieser Einrichtungen erfolgt durch die Stadt Bayreuth und durch Verbände der freien Wohlfahrtspflege und anderer Institutionen mit finanzieller Unterstützung der Stadt.)

### 1. Tagesstätten

	2023		2024	
	Anzahl	Plätze	Anzahl	Plätze
a) Kinderkrippen	29	599	32	607
b) Kindergärten	30	2.130	32	1.895
c) Kinderhorte	15	715	21	1.169
d) Mittagsbetreuung an Volksschulen	5	90	1	90
e) Heilpädagogische Tagesstätten (Förderschwerpunkt: geistige und sprachliche sowie soziale-emotionale Entwicklung)	3	255	3	247
f) offene Ganztagschule (nicht nur an Hauptschulen, sondern auch Gymnasien)	41	683	35	603

## II. Beratungsstellen

**Träger:** Diakonisches Werk - Stadtmission Bayreuth e. V.

**Tätigkeitsbereich:** Beratungsstellen Bayreuth, Kulmbach,  
Pegnitz, Warmensteinach, Hollfeld

Beratungsstelle		2023	2024
<b>1.</b>	<b>für Erziehungs-, Ehe- und Lebensfragen</b>		
	Zahl der angefallenen Beratungen (Fälle)	1.235	1.298
	davon:		
	Erziehungsberatung	1.039	1.089
	Ehe- und Lebensberatung	196	209
<b>2.</b>	<b>Schwangerschaftsberatung</b>	765	721
<b>3.</b>	<b>für Suchtgefahren</b>		
	Anzahl der Fälle	1.174	1.203
	davon		
	Männer	750	746
	Frauen	422	456
	Divers	2	1
	<u>Es entfielen auf:</u>		
	Alkoholmissbrauch	483	497
	Illegale Drogen	315	334
	Medikamente	7	9
	Essstörungen	26	37
	Glücksspiel	64	85
	Tabak	2	5
	Exzessiver Medienkonsum	9	11
	Keine suchtbezogene Hauptdiagnose	85	55
	Angehörige	183	170

Quelle: Diakonisches Werk - Stadtmission Bayreuth e. V.

## B. Kommunale Jugendarbeit

I. Kinderspieleinrichtungen	2023	2024
	Anzahl	Anzahl
a) Ballspielplätze (Bolzplätze, Basketball- und Volleyballanlagen, Tischtennis)	30	30
b) Kinderspielplätze (Kleinkinder-, Kinder- und Abenteuerspielplätze)	48	48
e) Spielpunkte (z.B. Wasserspiele od. Kleinspielgeräte)	7	7
g) Trendsportanlagen (Dirtbike, Fitnessparcour, Slackline, Roll- und Eislaufflächen, Skateboardanlagen)	8	8

## **II. Städtisches Jugendheim und Kommunales Jugendzentrum**

	<b>2023</b>	<b>2024</b>
a) Anzahl der Gruppen- und Werkräume	15	15
b) Anzahl der Jugendgruppen	14	14
<b>Offene Jugendarbeit:</b>		
a) Kurs, Turniere (Basteln, Gitarre, Foto, Video, Squaredance u. a.) Teilnehmer	48 ca. 170	102 ca. 632
b) Jugendtanzveranstaltungen (hausintern) und Disco/Schülerdisco Teilnehmer	2 45	- -
externe Veranstaltungen (z.B. Konzerte) Besucher	2 ca. 200	27 ca. 670
c) Turniere (hausinterne/öffentliche) Teilnehmer	10 96	9 117
d) Ausflüge/ Freizeiten Teilnehmer	- -	- -

## **III. Jugendherberge Bayreuth**

	<b>2023</b>	<b>2024</b>
Plätze	180	180
Gäste	11.821	11.734
Übernachtungen	27.805	26.090
davon		
aus dem Ausland	1.045	899

Quelle: Bayreuther Jugendherberge

## VII. Internationale Jugendbegegnung

	Teilnehmer	
	2023	2024
<b>1. Jugendliche aus den Partnerstädten</b> (Gästekarten) *		
a) Annecy	66	
b) La Spezia	19	
c) Prag	23	
<b>2. Europäisches Treffen</b>	10	
<b>3. Internationales Jugendfestspieltreffen</b>	529	
<b>4. Stipendiaten des Richard-Wagner-Verbandes</b>	218	

## VI. Ferienprogramm und Jugendveranstaltungen

	Teilnehmer	
	2023	2024
<b>1. Ferienhort der AWO</b>		
alle Ferien	407	376
nur Sommerferien	241	213
<b>2. Ferientagesfahrten</b>	keine Angeboten	111
<b>3. Ferienkurse</b>		
Hobbykurse (Basteln, Kochen, Werken)	110	99
Erlebnistage (Umwelt- und Naturerziehung)	41	63
Sportkurse (Tennis, Reiten, Schwimmen und andere)	261	251
<b>4. Führungen</b>	92	142
<b>5. Mini-Bayreuth</b>	1.462	1.774
<b>6. Sommerpass</b>	1.890	1.997
<b>7. Mitternachtsbasketball</b>	1.273	797
<b>8. Familienfest im Altstadtbad</b>	ca. 125	abgesagt
<b>9. Jugendpartizipation</b>	735	1.700

## V. Kinder- Jugendkulturveranstaltungen

	Teilnehmer	
	2023	2024
Kinder- und Jugendkultur	85	112

## VI. Präventionsveranstaltungen/- angebote

	2023	2024
<b>1. Multiplikatoren Schulungen</b>		
Anzahl Elternabende	2	1
Anzahl Fortbildungsveranstaltungen	3	1
<b>2. Präventionsveranstaltung "Fest der Sinne"</b>	3	3
Anzahl der Besucher	1.900	2.000
<b>3. Präventionsprojekte</b>	57	25
Anzahl der Teilnehmer	1.200	700
<b>4. Jugendschutzkalender – Auflage</b>	10.000	10.000
<b>5. Streitschlichterausbildung</b>	1	1
Anzahl der Teilnehmer	16	14

## VII. Internationale Jugendbegegnung

	Teilnehmer	
	2023	2024
<b>1. Jugendliche aus den Partnerstädten</b> (Gästekarten) *		
a) Annecy	66	111
b) La Spezia	19	23
c) Prag	23	2
<b>2. Europäisches Treffen</b>	10	ausgefallen
<b>3. Internationales Jugendfestspieltreffen</b>	529	239
<b>4. Stipendiaten des Richard-Wagner-Verbandes</b>	218	211

\* Neue Bewertungskriterien

	2023	2024
<b>5. Zuschüsse für Schüler- bzw. Jugendgruppenfahrten in die Partnerstädte</b>	6.540,- €	10.272 €

## VIII. Kindererholung

	2023	2024
a) geförderte Kinder	5	4
b) aufgewendete Mittel	3.115 €	2.075 €



## Einrichtungen der Altenhilfe

	Bettenzahl	davon Pflegeplätze	Bewohner			unter 60 J.		60 - 70 J.		70 - 80 J.		80 J. u. älter	
			m	w	gesamt	m	w	m	w	m	w	m	w
<b>Einrichtungen</b>													
AWO Zentrum Hausgemeinschaften	48	48	15	33	48	-	-	-	1	7	9	8	23
BRK Altstadtspark	53	53	17	36	53	-	-	-	-	5	6	12	30
BRK Ruhesitz	161	161	36	110	146	-	-	2	-	4	4	30	106
Caritas Alten- und Pflegeheim St. Martin	94	94	31	56	87	-	-	6	3	8	13	17	40
Domicil Seniorenpflegeheim	168	168	31	59	90	1	1	3	8	13	14	14	36
Haus am Rosepark	147	147	36	80	116	4	1	5	4	7	4	20	71
Haus Phönix am Bodenseering	140	139	66	73	139	15	4	20	15	19	14	12	40
Hospitalstift	116	116	32	84	116	-	1	1	1	6	9	25	73
Mühlhofer Stift	168	168	35	108	143	1	1	3	4	6	20	25	83
Senioren-Stift am Glasenweiher	109	109	38	66	104	3	-	6	4	13	12	16	50
<b>Insgesamt</b>	<b>1204</b>	<b>1203</b>	<b>337</b>	<b>705</b>	<b>1042</b>	<b>24</b>	<b>8</b>	<b>46</b>	<b>40</b>	<b>88</b>	<b>105</b>	<b>179</b>	<b>552</b>

### Tagespflege

AWO Zentrum Tagespflege

14 Tagespflegeplätze, davon durchschnittlich 14 belegt

Tagespflege Im Kreuz zu Haus

18 Tagespflegeplätze, davon durchschnittlich 18 belegt

Caritas Alten- und Pflegeheim St. Martin

6 eingestreute Tagespflegeplätze, davon durchschnittlich 1 belegt

Mühlhofer Stift

3 eingestreute Tagespflegeplätze, davon durchschnittlich 0 belegt

### Altenwohnanlagen

Baron von Stein'sche Stiftung

17 Zweizimmerwohnungen (durchschnittlich 62 qm)

20 Einzimmerwohnungen (durchschnittlich 48 qm)

### Betreutes Wohnen

Johanniter Betreutes Wohnen

80 barrierefreie Wohnungen unterschiedlicher Größe mit Serviceangebot (Grund- und Wahlleistungen)

BRK Service Wohnen Plus

77 barrierefreie Wohnungen unterschiedlicher Größe mit Serviceangebot (Grund- und Wahlleistungen)

## **Abschnitt VI**

# **KULTUR UND WISSENSCHAFT**



	Seite
Universität Bayreuth	165 – 177
Staatsinstitut für die Ausbildung von Förderlehrern	178
Staatsinstitut für die Ausbildung von Fachlehrern	179
Schulwesen	
- Grafikdarstellung des Schulaufbaues	180
- Hochschulen und Höhere Schulen	181
- Mittlere Lehranstalten	182
- Berufliche Schulen	183 – 184
- Fachschulen	185
- Mittelschulen	186
- Grundschulen	187
- Förderschulen	188 – 193
Werkstätten für Menschen mit Behinderung	194
Sonstige Bildungseinrichtungen	195 – 201
Medienzentrum Stadtbildstelle	202 – 203
Stadtbibliothek	204 – 209
Stadtarchiv	210 – 217
Museen	218 – 220
Kulturelle Einrichtungen und ihre Veranstaltungen	221 – 224
Richard-Wagner-Festspiele	225

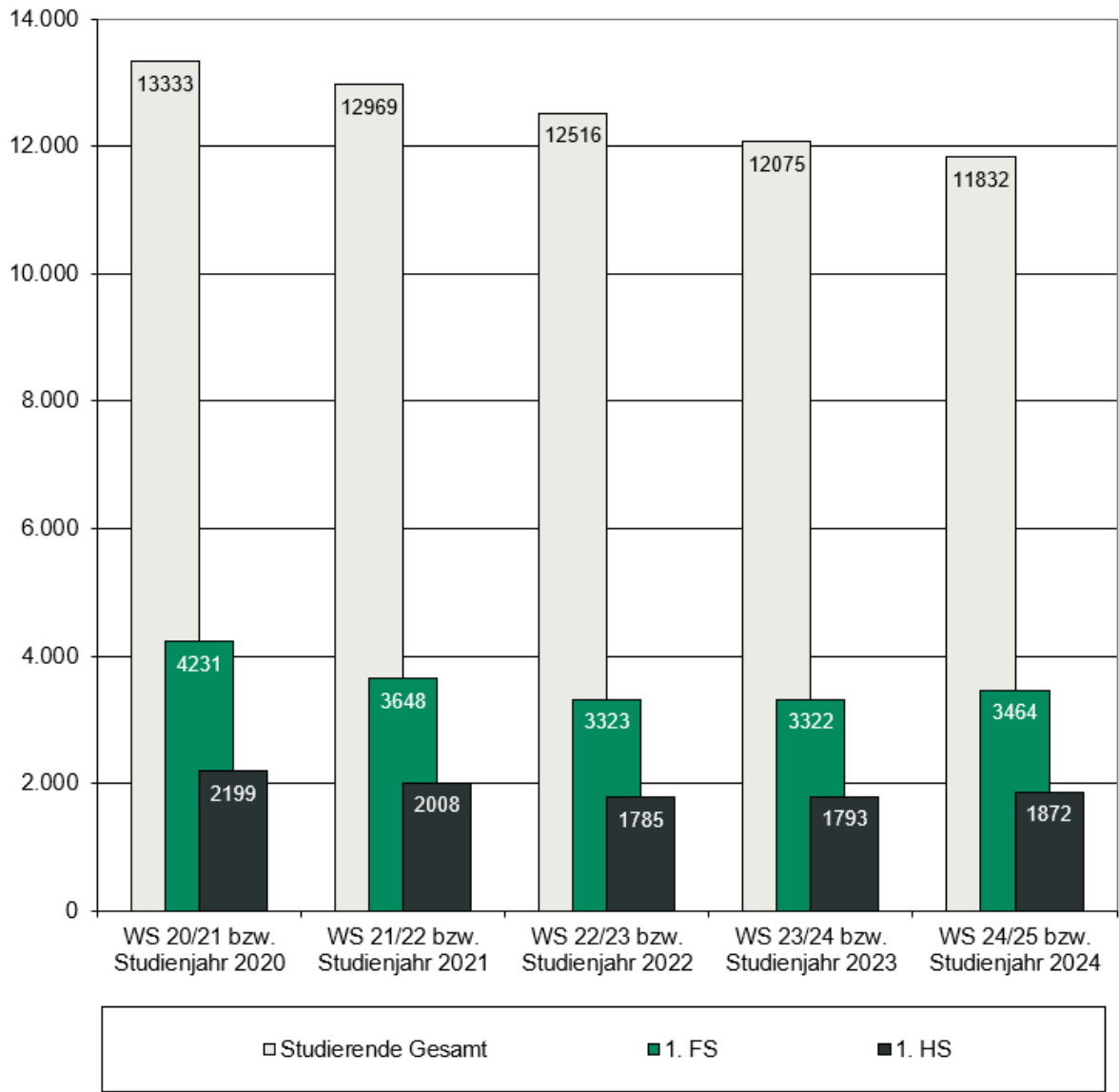
**Das Jahr 2024 im Überblick**

**Entwicklung der Studierendenzahlen**

Gesamtzahl der Studierenden sowie Studienanfängerinnen und Studienanfänger

Im Wintersemester 2024/2025 betrug die Gesamtzahl der Studierenden 11.832 (Wintersemester 2023/2024: 12.075). Damit war die Studierendenzahl der Universität Bayreuth im Vergleich zum Vorjahr leicht rückläufig. 46,8 Prozent der Studierenden waren weiblich. Dies entsprach in etwa dem Vorjahresanteil (46,4 Prozent). Der Anteil Studierender mit einer ausländischen Staatsangehörigkeit lag bei 18,1 Prozent, was erneut eine deutliche Steigerung im Vergleich zum Vorjahreswert von 16,5 Prozent darstellt.

**Studierende und Erstsemester  
an der Universität Bayreuth**



Die Gesamtstudierendenzahlen beziehen sich jeweils auf das angegebene Wintersemester. Bei den Studienanfängerzahlen wurden jeweils Sommersemester und Wintersemester zu einem Studienjahr zusammengefasst (das Studienjahr 2024 setzt sich beispielsweise aus dem Sommersemester 2024 und dem Wintersemester 2024/2025 zusammen). Im Studienjahr 2024 haben sich im ersten Fachsemester (d.h. erstmals in einem Studiengang immatrikuliert) 3.464 Studierende eingeschrieben. Die Zahl der Studierenden im 1. Hochschulsemester (erstmalig an einer deutschen Hochschule immatrikuliert) stieg im Vergleich zum Studienjahr 2023 (1.793) um 4,4 Prozent auf 1.872 Studierende.

### Herkunft der Studierenden

Die Verteilung der Herkunft der Studierenden blieb relativ konstant. 47,9 Prozent (Wintersemester 2023/2024: 47,5 Prozent) der im Wintersemester 2024/2025 eingeschriebenen Studierenden haben ihre Hochschulzugangsberechtigung außerhalb Bayerns erworben. 18,0 Prozent der Studierenden kamen aus dem Ausland. Dies ist ein deutlicher Hinweis auf die auch überregional hohe Attraktivität der Universität Bayreuth. Aus dem Regierungsbezirk Oberfranken kamen 26,2 Prozent der Studierenden.

<b>Region (Ort des Erwerbs der Hochschulzugangsberechtigung)</b>	<b>Anzahl</b>	<b>prozentualer Anteil</b>
Oberfranken	3.098	26,2 %
übriges Bayern	3.064	25,9 %
Baden-Württemberg	933	7,9 %
Berlin	146	1,2 %
Brandenburg	79	0,7 %
Bremen	14	0,1 %
Hamburg	163	1,4 %
Hessen	399	3,4 %
Mecklenburg-Vorpommern	33	0,3 %
Niedersachsen	282	2,4 %
Nordrhein-Westfalen	536	4,5 %
Rheinland-Pfalz	175	1,5 %
Saarland	18	0,2 %
Sachsen	356	3,0 %
Sachsen-Anhalt	65	0,5 %
Schleswig-Holstein	114	1,0 %
Thüringen	232	2,0 %
Ausland	2.125	18,0 %
<b>Insgesamt (mit Beurlaubten)</b>	<b>11.832</b>	<b>100%</b>

### Absolventinnen und Absolventen

Im Prüfungsjahr 2024 schlossen 2.257 Studierende ihr Studium<sup>1</sup> erfolgreich ab. 48,6 Prozent davon waren weiblich.

<b>Abschlüsse</b>	<b>Anzahl</b>	<b>Anteil</b>
<b>Gesamt</b>	<b>2.257</b>	
davon weiblich	1.098	48,6 %

### **Entwicklung des wissenschaftlichen Nachwuchses**

#### Abgeschlossene Promotionen und Habilitationen

Im Jahr 2024 betrug die Zahl der erfolgreich abgeschlossenen Promotionen 209. Dies entspricht einem leichten Anstieg im Vergleich zum Vorjahr (202 abgeschlossene Promotionen). Davon wurden 64 (30,6 Prozent) von Frauen erlangt. Des Weiteren konnten im Berichtszeitraum insgesamt 7 Habilitationen abgeschlossen werden. Der Frauenanteil an den Habilitationen lag bei 14,3 Prozent.

<b>Abgeschlossene Promotionen</b>	<b>Anzahl</b>	<b>Anteil</b>
<b>Gesamt</b>	<b>209</b>	
davon weiblich	64	30,6 %

<b>Abgeschlossene Habilitationen</b>	<b>Anzahl</b>	<b>Anteil</b>
<b>Gesamt</b>	<b>7</b>	
davon weiblich	1	14,3 %

#### Laufende Promotionen

Die Zahl der laufenden Promotionen betrug im Jahr 2024 1.359. 39,0 Prozent der Promovierenden waren weiblich. Der Anteil internationaler Promovierender mit einer ausländischen Staatsangehörigkeit lag bei 23,2 Prozent (Vorjahr: 22,6 Prozent).

<b>Laufende Promotionen</b>	<b>Anzahl</b>	<b>Anteil</b>
<b>Gesamt</b>	<b>1.359</b>	
davon weiblich	530	39,0 %

<sup>1</sup> ohne Promotionen, Vor- und Zwischenprüfungen und Schwerpunktprüfungen. Anzahl erfolgreicher Abschlüsse im Prüfungsjahr 2024 (Wintersemester 2023/2024 + Sommersemester 2024).

## Verbesserungen im Bereich der Lehre

Die Universität Bayreuth zeichnet sich durch vergleichsweise gute Betreuungsverhältnisse (Verhältnis der Anzahl der Professorinnen und Professoren zur Anzahl der Studierenden) aus. Im Wintersemester 2024/2025 verteilten sich die Lehrenden und Lernenden wie folgt auf die einzelnen Fakultäten:

Fakultät	Professuren (2024)	Anzahl der Studierenden (WS 2024/2025)
Fakultät für Mathematik, Physik und Informatik	46	1.174
Fakultät für Biologie, Chemie und Geowissenschaften (inkl. BGI)	71	1.911
Rechts- und Wirtschaftswissenschaftliche Fakultät	58	4.685
Sprach- und Literaturwissenschaftliche Fakultät	28	1.320
Kulturwissenschaftliche Fakultät	39	1.756
Fakultät für Ingenieurwissenschaften	27	606
Fakultät für Lebenswissenschaften	12	378
<b>Gesamt<sup>2</sup></b>	<b>281</b>	<b>11.832</b>

Die Studierenden der Universität Bayreuth schätzen die sehr guten Studienbedingungen, wie auch das **CHE-Hochschulranking 2024** erneut bewies. Im CHE-Ranking 2024 erhielt die UBT ausgezeichnete Bewertungen in den Fächern Biologie, Chemie, Biochemie, Geographie, Geowissenschaften, Informatik, Mathematik, Physik und Sportwissenschaft. Spitzennoten vergeben die Bayreuther Studierenden ihrer Uni beim Lehrangebot, bei der allgemeinen Studiensituation und der Betreuung im Studium, bei der Bibliotheksausstattung, IT-Infrastruktur und den Räumen. Im Bereich Studiensituation an der Universität Bayreuth schätzen die Studierenden aller untersuchten Fächer die exzellente Betreuung durch Lehrende, die engmaschige Unterstützung im Studium sowie die inhaltliche Breite des Lehrangebots. Bestnoten erhielt insbesondere die Unterstützung am Studienanfang. Ebenso sehr hohe Bewertungen vergaben die Bayreuther Studierenden für die Studienorganisation, Unterstützung bei Auslandsaufenthalten und fachwissenschaftlichen Kompetenzen. Auch die Einführung in wissenschaftliches Arbeiten und Laborpraktika erhielten Spitzenbewertungen.

Auch in den internationalen Rankings erreichte die Universität Bayreuth wieder sehr gute Platzierungen. Im **THE (Times Higher Education) World University Ranking 2025** (veröffentlicht 2024) konnte sich die Universität Bayreuth unter 2.092 Universitäten in der Ranggruppe 301-350 platzieren. Des Weiteren erreichte die Universität Bayreuth im **THE Young University Ranking 2024**, welches weltweit die besten Universitäten ermittelt, die jünger als 50 Jahre sind, wieder einen Spitzenplatz (Rang 38 von 673 gerankten Universitäten).

<sup>2</sup> inkl. Modulstudierende (keiner Fakultät zugeordnet)

## Erfolge im Wettbewerb um Forschungsgelder und Forschungsreputation

Im Jahr 2024 betrug die Einwerbung externer Mittel 66,2 Millionen Euro, ein Beleg für die Wettbewerbsfähigkeit der Forschung an der Universität Bayreuth. Mit den Geldern, die der Universität zukamen, konnten eine Reihe neuer Projekte gestartet werden, von denen nur einige hier exemplarisch aufgeführt werden.

### Neuer ERC Starting Grant an der Uni Bayreuth

Dr. Jos Kramer ist mit einem Starting Grant des Europäischen Forschungsrats (European Research Council, ERC) von der ETH Zürich an die Universität Bayreuth (UBT) gekommen. Forschende jeder Nationalität zwischen zwei und sieben Jahren nach ihrer Promotion können sich auf einen ERC Starting Grant bewerben. Voraussetzungen für die Bewilligung sind eine vielversprechende Erfolgsbilanz im jeweiligen Forschungsgebiet und ein hervorragender Forschungsantrag.

Kramer erhält vom ERC über einen Zeitraum von fünf Jahren knapp 1,5 Mio. Euro für seine Forschung am Lehrstuhl Evolutionäre Tierökologie unter der Leitung von Prof. Dr. Sandra Steiger. Sie erklärt: „Mit Jos Kramer gewinnen wir einen herausragenden Nachwuchswissenschaftler, dessen Doppel-Expertise zur Evolution von Familienleben und der evolutionären Mikrobiologie perfekt zu unserer aktuellen Forschung an der UBT passt. In seiner zukünftigen Arbeit plant er, Mikrobiologie, Metagenomik und Verhaltensökologie auf innovative Weise zu kombinieren, um die Rolle von Mikroorganismen in der Evolution von Familienleben zu untersuchen und damit unser Verständnis von der Entstehung und Stabilisierung von Familienstrukturen und sozialem Leben im Tierreich maßgeblich zu erweitern. An der Universität Bayreuth bieten wir ihm mit unserer Infrastruktur und Expertise zum Modellorganismus Totengräber den idealen Rahmen, um diese vielversprechende Forschung zu entwickeln und voranzubringen. Besonders im Kontext unserer laufenden DFG- und DAAD-Projekte im Zusammenhang mit dem Thema Familienleben freue ich mich sehr auf die bevorstehende Zusammenarbeit, die zu erwartenden synergistischen Effekte und die neuen Erkenntnisse, die daraus hervorgehen werden.“

„Die Universität Bayreuth bietet mir ein inspirierendes Forschungsumfeld, in dem ich mein interdisziplinäres Projekt in Kooperation mit Forschenden aus allen für mich relevanten Disziplinen durchführen kann. Der Lehrstuhl Evolutionäre Tierökologie untersucht zu meiner Forschung komplementäre Fragestellungen und ich freue besonders auf die Möglichkeiten zur Zusammenarbeit und beruflichen Weiterentwicklung, die sich daraus ergeben“, sagt Kramer.

Kramers von der EU im ERC Starting Grant geförderte Forschungsprojekt beschäftigt sich mit dem Zusammenspiel von Tier-Mikroben-Interaktionen und tierischem Sozialverhalten: Wie beeinflussen oder steuern Tiere durch ihr Sozialverhalten ihre Interaktionen mit Mikroben und wie beeinflussen umgekehrt Interaktionen mit Mikroben das Sozialverhalten der Tiere? Kramer nutzt für seine Forschung ein Tier mit „ursprünglichem“ Sozialverhalten, um die bisher kaum verstandenen frühen Stadien der Evolution tierischen Sozialverhaltens zu untersuchen: Totengräber. Diese Käfer der Gattung *Nicrophorus* brüten auf den Kadavern kleiner Wirbeltiere und interagieren dabei sowohl mit für sie schädlichen Umweltmikroben als auch mit für die Käfer nützlichen Mikroben.

Der Europäische Forschungsrat (ERC) hat die Vergabe von 494 Starting Grants an junge Wissenschaftlerinnen und Wissenschaftler in ganz Europa bekannt gegeben.



Mit den Fördermitteln in Höhe von insgesamt fast 780 Mio. EUR wird Spitzenforschung in einem breiten Spektrum von Bereichen - von den Biowissenschaften und der Physik bis hin zu den Sozial- und Geisteswissenschaften - unterstützt. Im Rahmen dieses Wettbewerbs wurden 3.474 Vorschläge eingereicht, die von Peer-Review-Gremien aus international renommierten Forschern bewertet wurden. Insgesamt wurden 14,2 % der Vorschläge für eine Finanzierung ausgewählt.

### **Kontakt:**

Prof. Dr. Sandra Steiger  
 Evolutionäre Tierökologie  
 Universität Bayreuth  
 Tel.: +49 (0)921 / 55-2740  
 E-Mail: [sandra.steiger@uni-bayreuth.de](mailto:sandra.steiger@uni-bayreuth.de)

### Forschungsprojekt „Datenschutz-Sandbox“ an der Uni Bayreuth schafft Raum für sichere Technologieentwicklung

Innovative digitale Anwendungen gehen oft mit Unsicherheiten hinsichtlich des Datenschutzes einher. Einer Umfrage des Branchenverbandes bitkom zufolge hat der Großteil der befragten Unternehmen deshalb schon einmal von der Einführung einer digitalen Anwendung abgesehen, während andere in Kauf nehmen, gegen geltendes Datenschutzrecht zu verstoßen. Eine sogenannte „Regulatory Sandbox“ könnte helfen, Rechtsverstöße und Datenschutzprobleme zu vermeiden, gleichzeitig aber die Erprobung neuartiger Anwendungen im „regulatorischen Sandkasten“ zu ermöglichen und so die Innovationskraft zu fördern. Eine Sandbox in diesem Sinne ist ein zeitlich begrenzter, digitaler Experimentierraum, in dem Unternehmen oder Behörden die Rechtskonformität ihrer Anwendungen unter realen Bedingungen testen können. So sollen in Kooperation mit den Aufsichtsbehörden mögliche Datenschutzprobleme in einem gesicherten Raum erkannt werden, bevor die Anwendungen auf den Markt kommen. Obwohl das europäische Recht für den Bereich der Künstlichen Intelligenz die Einrichtung von „KI-Reallaboren“ bereits verbindlich vorgibt, ist noch weitgehend offen, wie eine Sandbox unter deutschen Regularien realisiert werden kann.

Deshalb soll mit dem vom Bundesministerium für Bildung und Forschung (BMBF) geförderten Projekt „Die Datenschutz-Sandbox“ die Grundlage für solche Experimentierräume geschaffen werden. Hierfür begleiten Prof. Dr. Agnes Koschmider vom Lehrstuhl Wirtschaftsinformatik der Universität Bayreuth und Prof. Dr. Christoph Krönke vom Lehrstuhl Öffentliches Recht I der Universität Bayreuth die Einrichtung und Realisierung einer Datenschutz-Sandbox beim Landesbeauftragten für den Datenschutz und die Informationsfreiheit (LfDI) Rheinland-Pfalz, Prof. Dr. Dieter Kugelman, aus rechtswissenschaftlicher und informationstechnischer Sicht. In einem ersten Schritt werden die rechtlichen Bedingungen und technischen Voraussetzungen für die Einrichtung einer solchen Sandbox erfasst. Anschließend wird eine Datenschutz-Sandbox beim LfDI eingerichtet und umfassend rechts- sowie IT-wissenschaftlich analysiert. Am Ende des Projekts soll ein praktischer Leitfaden entstehen, der den anderen 17 Datenschutzaufsichtsbehörden in Deutschland die Einrichtung einer Datenschutz-Sandbox erleichtern soll.

„Unser Projekt ist ein wichtiger Schritt in Richtung sicherer und innovativer digitaler Anwendungen in Deutschland. Wir stellen damit eine Balance zwischen dem Schutz sensibler Daten und der Förderung von Innovationen her, indem wir eine Umgebung schaffen, in der Unternehmen neue Technologien und Lösungen testen können, ohne die Privatsphäre der Nutzenden zu gefährden“, sagt Prof. Krönke.

Das Projekt läuft seit dem 1. Oktober 2024 und wird vom BMBF über drei Jahre mit 1,01 Mio. Euro gefördert; davon gehen etwa 750.000 Euro an die Universität Bayreuth. Die Förderung des Projekts „Die Datenschutz-Sandbox“ erfolgt im Rahmen der „Plattform Privatheit“ des BMBF.

### **Kontakt:**

Prof. Dr. Christoph Krönke  
Lehrstuhl für Öffentliches Recht I  
Universität Bayreuth  
Tel.: +49 (0)921 / 55-6011  
E-Mail: oer1@uni-bayreuth.de

### Neuer Forschungsverbund unter Sprecherschaft der Universität Bayreuth zur KI-unterstützten Entwicklung nachhaltiger Produkte

Die Bayerische Forschungstiftung fördert den Bayerischen Forschungsverbund FORAnGen unter Sprecherschaft von Prof. Dr.-Ing. Stephan Tremmel, Lehrstuhl für Konstruktionslehre und CAD der Universität Bayreuth, mit rund 1,7 Mio. Euro. Ziel des Forschungsverbundes ist die Auslegung nachhaltiger Produkte mithilfe von Generative Design.

Generative Design spielt in der gegenwärtigen Produktentwicklung eine immer wichtigere Rolle. Dieser innovative Ansatz nutzt Künstliche Intelligenz (KI) und leistungsfähige Optimierungsalgorithmen, um weitgehend automatisiert eine Vielzahl an Designvorschlägen für die bestmögliche Bauteilgestaltung zu generieren und gleichzeitig zu bewerten. Allerdings sind diese optimierten Designvorschläge bisher meist nur additiv, also mittels 3D-Druck, zu fertigen. Die Erfordernisse konventioneller und zugleich wirtschaftlicher sowie nachhaltiger Fertigungsverfahren wie Gießen, Schmieden oder Blechtiefziehen können während des Generative Design Prozesses noch nicht ausreichend berücksichtigt werden.

Dieses Problems nimmt sich der Forschungsverbund zur Auslegung nachhaltiger Produkte mittels Generative Design (FORAnGen) an. Der Fokus des Verbundvorhabens liegt darauf, die Entwicklung von Produkten zu unterstützen, die nicht nur energie- und ressourcenschonend, sondern auch robust und resilient bezüglich unterschiedlichster Randbedingungen und Störgrößen sind. Im Projekt FORAnGen kooperieren die FAU Erlangen-Nürnberg, das Fraunhofer-Institut für Gießerei-, Composite- und Verarbeitungstechnik Augsburg, die TU München und die Universität Bayreuth mit über zwanzig Unternehmen, die einen Querschnitt der bayerischen Wirtschaft widerspiegeln und mit ihrer Expertise, Software sowie Demonstratorbauteilen unterstützen. Die Sprecherschaft und Geschäftsführung übernimmt der Lehrstuhl für Konstruktionslehre und CAD an der Universität Bayreuth, an dem auch zwei der fünf Teilprojekte angesiedelt sind.

Das erste Teilprojekt befasst sich mit der Integration von Fertigungstechnologien in das Generative Design mit dem Ziel eines fertigungsgerechten Erstentwurfs. Industrielle Partner sind hier LeoSim Technology GmbH, KSB SE & Co. KGaA, RAPA Automotive GmbH & Co. KG, medi GmbH & Co. KG, Schaeffler Technologies AG & Co. KG, PTC Inc., Scherdel Innotec Forschungs- und Entwicklungs-GmbH und CTWe. Im zweiten Projekt wird eine automatisierte Bewertung der Bauteilnachhaltigkeit innerhalb des Generative Design erforscht. Hieran sind die Firmen Schaeffler Technologies AG & Co. KG, Scherdel Innotec Forschungs- und Entwicklungs-GmbH, KSL Konstruktionsservice Legat, PTC Inc. und ÆVOLUTION beteiligt. Das Projektvolumen der Uni Bayreuth beträgt 620.000 Euro.

„Generative Design kann beim Konstruieren einen Paradigmenwechsel einläuten. Daher ist es wichtig, das Thema frühzeitig in einem Bayerischen Forschungsverbund zu untersuchen“, sagt Prof. Dr.-Ing. Stephan Tremmel, Leiter des Lehrstuhls für Konstruktionslehre und CAD an der Universität Bayreuth.

**Kontakt:**

Prof. Dr.-Ing. Stephan Tremmel  
Lehrstuhl für Konstruktionslehre und CAD  
Universität Bayreuth  
Tel.: +49 (0)921 / 55-7194  
E-Mail: [stephan.tremmel@uni-bayreuth.de](mailto:stephan.tremmel@uni-bayreuth.de)

### Förderung für Forschung zu Digitaler Verwaltung an der Universität Bayreuth

Die Förderinitiative „Change! Fellowships“ der VolkswagenStiftung hat zum Ziel, Transformationsprozesse zur Bewältigung der zahlreichen Krisen anzukurbeln, mit denen wir heute konfrontiert sind. Dafür bringt die Stiftung Persönlichkeiten aus der Wissenschaft ab zwei Jahren nach der Promotion mit außerwissenschaftlichen Stakeholdern in Forschungsprojekten zusammen. An der Universität Bayreuth wird nun eines dieser „Change! Fellowships“ Projekte gefördert.

Im Projekt „Bridging the Gap: Human-Centric Digital Transformation in Public Administration“ (Die Lücke überbrücken: Menschzentrierte digitale Transformation in der öffentlichen Verwaltung) forschen Prof. Dr. Anna Maria Oberländer und ihr Team von der Juniorprofessur für Wirtschaftsinformatik und Digitale Transformation der Universität Bayreuth zusammen mit Dr. Karolina Maronna-Aigner und ihrem Team der byte – Bayerische Agentur für Digitales an der digitalen Transformation in der öffentlichen Verwaltung. „Die öffentliche Verwaltung ist ein oft unterschätzter, aber entscheidender Hebel in gesellschaftlichen Transformationsprozessen – insbesondere im Hinblick auf die aktuelle digitale Transformation unserer Gesellschaft. Unser Change! Projekt zielt daher darauf ab, die digitale Transformation der öffentlichen Verwaltung aus einer menschzentrierten Perspektive zu verstehen, zu fördern und zu gestalten und dabei die Kluft zwischen theoretischen Erkenntnissen und praktischer Anwendung zu überbrücken“, sagt Oberländer.

Hierfür arbeitet das Projektteam an konkreten Digitalisierungsprojekten in der öffentlichen Verwaltung. Beispiele sind die Entwicklung einer digitalen Plattform für die Abwicklung von Förderanträgen, die Unterstützung digitaltauglicher Gesetzgebung oder die Vorbereitung proaktiver, menschzentrierter Verwaltungsdienstleistungen. Auf konzeptioneller und theoretischer Ebene erhebt das Team Daten, leitet übergreifende Erkenntnisse ab, entwickelt neue Ansätze und stellt die Generalisierbarkeit und den Wissenstransfer über den Kontext der bayerischen öffentlichen Verwaltung hinaus sicher – nicht zuletzt mit dem Ziel, das Vertrauen der Bürgerinnen und Bürger in den Staat durch eine zukunftsorientierte, digitale öffentliche Verwaltung zu stärken. Das Forschungsprojekt wird seit März 2025 für 48 Monate mit etwa 1,5 Mio. Euro gefördert.

#### **Kontakt:**

Prof. Dr. Anna Maria Oberländer

Juniorprofessorin für Wirtschaftsinformatik und Digitale Transformation

Universität Bayreuth

E-Mail: [anna.oberlaender@uni-bayreuth.de](mailto:anna.oberlaender@uni-bayreuth.de)

### 1,5 Millionen Euro der Oberfrankenstiftung für die Universität Bayreuth

Moderne Innovationslabore für kleine und mittelständische Unternehmen in der Region – damit soll das Projekt „TIHO TechnologiImpactHubs Oberfranken“ die Wirtschaft darin unterstützen, neue und nachhaltige Technologien kennenzulernen und selber umzusetzen. Die Oberfrankenstiftung fördert dieses Projekt des Instituts für Entrepreneurship und Innovation der Universität Bayreuth seit 2023 mit 1,5 Mio. Euro. Ursprünglich mit einer Laufzeit bis 2026 geplant, wurde das Projekt nun bis 2028 verlängert.

Die gezielte Kombination von bisher getrennten Wissens- und Technologiefeldern ist das Besondere am neuen Wissens- und Technologietransferprojekt „TIHO – TechnologiImpactHubs Oberfranken“. In der Region Oberfranken, deren wirtschaftliche Leistung besonders von KMU getragen wird, sollen die TIHO mehr als 100 Partner aus Wirtschaft, Wissenschaft, Netzwerken und Verbänden verbinden. Die Oberfrankenstiftung als Förderer des Projekts stärkt damit maßgeblich die regionale Innovationskraft.

Studierende, Wissenschaftler\*innen, Start-ups, regionale Unternehmen sowie Interessenten kommen in den TechnologiImpactHubs zusammen und haben einen niedrigschwelligen Zugang zu den Technologien und den angebotenen Formaten. Im Vordergrund stehen hier der Wissensaustausch und die Kollaboration zwischen den beteiligten Akteur\*innen. „Die gesamte Region ist aufgerufen, sich aktiv in den TechnologiImpactHubs einzubringen, eigene Herausforderungen mit den Wissenschaftler\*innen zu diskutieren und exemplarische Lösungen zu erarbeiten“, erklärt Dr. Petra Beermann, Direktorin für Transfer und Innovation des Instituts für Entrepreneurship & Innovation der Universität Bayreuth und Mitautorin des erfolgreichen Förderantrags. Die TechnologiImpactHubs versprechen kurze Wege und ein kreatives Umfeld, das den Wissenstransfer verbessert und damit eine nachhaltige Wirkung und viele Innovationsvorteile in der Region Oberfranken erzielt.

Ziel von TIHO ist es, in modernen Innovationslaboren – den TechnologiImpactHubs, TIHO – co-kreative Innovationsimpulse des Ideen-, Wissens- und Technologietransfers zu geben. „Nicht nur die Universität Bayreuth hat Vorteile von dieser Förderung der Oberfrankenstiftung. Vor allem regionale Unternehmen profitieren von den Erlebnis- und Erlernräumen in den TechnologiImpactHubs“, sagt Dr. Petra Beermann: „Sie werden darin unterstützt, neue und nachhaltige Technologien kennenzulernen, niedrigschwellig zu erleben und gewinnbringend in die Umsetzung zu bringen.“

#### **Kontakt:**

Dr. Petra Beermann

Direktorin für Transfer und Innovation des Instituts für Entrepreneurship & Innovation  
Universität Bayreuth

Tel.: +49 (0)921 / 55-4720

E-Mail: [petra.beermann@uni-bayreuth.de](mailto:petra.beermann@uni-bayreuth.de)

## Baumaßnahmen an der Universität Bayreuth

### Neubau des FZA (Forschungszentrum Gesellschaft, Technik und Ökologie in Afrika – Herausforderungen im 21. Jahrhundert)

Als einzigartiger Standort der Afrikaforschung in Deutschland – mit dem Institut für Afrikastudien (IAS) und seinen Einheiten, dem Exzellenzcluster Africa Multiple, der internationalen Graduiertenschule BIGSAS (Bayreuth International Graduate School of African Studies) und dem Iwalewahaus – soll das FZA die Universität Bayreuth zu einem weltweit führenden Think Tank in der Afrikaforschung machen. Zentrale Idee dahinter ist die Förderung der inter- und transdisziplinären Zusammenarbeit der vielfältigen Fächer der Afrikaforschung in Bayreuth. Die hohe und kontinuierlich wachsende Reputation der Universität Bayreuth in der Afrikaforschung soll durch die Bündelung der fachlichen Kompetenz im FZA ausgebaut werden. Die gesellschaftlichen und ökologischen Herausforderungen im 21. Jahrhundert werden produktiv angegangen. Dazu muss sowohl interdisziplinär zusammengearbeitet als auch die Rolle Afrikas in der Welt stärker ins globale Bewusstsein gerückt werden.

Der Gedanke der interdisziplinären Kollaboration zeigt sich auch im Gebäude: Der Neubau ist eine Mischung aus offenen, flexiblen (Open Creative Labs) und geschlossenen Arbeitsbereichen (Seminar-/Besprechungsräume). Ziel ist eine innovative und stimulierende Forschungsinfrastruktur, die durch intensive Kollaboration neue Dimensionen der Afrikaforschung eröffnet. Die Digitalisierungsstrategie der Universität Bayreuth soll im Medialab des FZA, insbesondere durch innovatives Datenhandling und die stärkere Einbeziehung von Kolleg\*innen aus Afrika und anderen Kontinenten in den Forschungsprozess, umgesetzt werden. Hierbei spielt die Vernetzung mit Partnerinstitutionen, nicht nur in Afrika, über die digitale Infrastruktur des Media-Labs eine zentrale Rolle.

Der Bauantrag nach RL Bau beim Bayerischen Staatsministerium für Wissenschaft und Kunst erfolgte im Jahr 2019. Für die Realisierung des Neubaus wurde eine Vergabe mittels einer Leistungsbeschreibung mit Leistungsprogramm (Funktionalausschreibung) an einen Totalunternehmer vorgesehen. Die Ausschreibung für die Totalunternehmerleistung wurde in einem zweistufigen Vergabeverfahren vom Staatlichen Bauamt Bayreuth durchgeführt. Im Juli 2022 erfolgte die Genehmigung der Projektplanung durch den Bayerischen Haushaltsausschuss. Bereits im September 2022 begannen die Bauarbeiten. Dann folgten die Meilensteine Schlag auf Schlag. Am 24.03.2024 feierten wir die Grundsteinlegung und am 07.08.2024 konnten wir beim Richtfest gemeinsam mit unseren Bierkrügen anstoßen. Die äußerst gute Zusammenarbeit aller Beteiligten des Staatlichen Bauamtes, des Totalunternehmers und der Universität Bayreuth machte es möglich, dass zur Errichtung des Gebäudes eine nur sehr kurze Bauzeit benötigt wurde. Schon im Dezember 2024 wurde das Gebäude von Fa. Markgraf an das Staatliche Bauamt übergeben. Nach der Inbetriebnahmephase übernahm im Januar 2025 die Uni Bayreuth das FZA. Nach Abschluss des Umzuges und der Möblierung konnte am 14.05.2025 die Einweihung gefeiert werden.

Die Universität Bayreuth ist nun um ein neues modernes, sehr markantes Gebäude mit vorbildlicher Ausstattung zur Barrierefreiheit und schön gestalteten Außenanlagen reicher. Auf knapp 3.000 m<sup>2</sup> Nutzfläche kann nun auf 4 Etagen geforscht werden. Die vorher in der Stadt auf verschiedene Liegenschaften verteilten Mitarbeitenden haben damit ein adäquates Domizil auf dem Unigelände gefunden.

### Umbau und Teilsanierung eines Laborgebäudes für die Batterieforschung

Bereits im Jahr 2019 wurde von der Bayerischen Staatsregierung die High Tech Agenda (HTA) ausgerufen, mit dem Ziel, über die nächsten Jahre Spitzentechnologie nach Bayern zu holen. Darin waren von Anfang an auch die bayerischen Universitäten involviert. Auch die Universität Bayreuth hat von dieser finanziell geförderten Forschungsoffensive profitiert und u.a. das Bayerische Zentrum für Batterieforschung (BayBatt) nach Bayreuth geholt und mittlerweile etabliert.

Die Herausforderung bestand darin, innerhalb kürzester Zeit ausreichend Flächen, insbesondere Labore für neue Professuren und Lehrstühle, zur Verfügung zu stellen. Insgesamt ein Umfeld zu schaffen, in dem Forschung und Lehre auf höchstem Niveau und nach neustem Stand der Technik möglich sind. Eigentlich ein nicht zu bewältigendes Unterfangen, wäre uns nicht eine glückliche Fügung zuteilgeworden.

Wie so oft im Leben: „Des einen Freud, des anderen Leid“. BAT (British American Tobacco) hatte zu diesem Zeitpunkt sein Zentrum für Forschung und Entwicklung in der Weiherstraße geschlossen und ins Ausland verlagert. Zurück blieb ein verfügbares Gebäude mit einer hervorragenden Grundausrüstung und bereits vorhandenen Chemischen- und Physikalischen-Laboren.

Schnell konnte man sich auf eine Anmietung verständigen. Seit Januar 2022 verfügt die Universität Bayreuth über das Gebäude, das neben Büros, Seminarräumen usw., vor allem Laborflächen von ca. 2.000 Quadratmeter enthält.

Damit begannen weitere Herausforderungen. Die Labore mussten auf die Bedürfnisse der Forschenden, die aus aller Welt nach Bayreuth kamen, angepasst und modifiziert werden. Die Grundausrüstung und Infrastruktur, wie Labormöbel, Raumlüftung, Stromversorgung, etc. konnten größtenteils genutzt werden. Dennoch waren forschungsspezifische Anpassungen notwendig. So musste, aufgrund der großen Leistungsanforderung für die Batterieforschung, die Stromversorgung verstärkt und ausgebaut werden. Dafür war u.a. die Installation eines neuen leistungsfähigeren Transformators notwendig.

Zudem kommt es bei den unterschiedlichen Prozessschritten zur Herstellung und Analyse der Batteriezellen teilweise zu hohen Wärmeentwicklungen, die kompensiert werden müssen. Deshalb wurde ein laborübergreifendes Kühlsystem installiert, das einen sicheren Betrieb gewährleistet.

In enger Zusammenarbeit mit den Nutzern wurden die notwendigen Medien zur Versorgung (Strom, Wärme, Kälte, Gase...) sowie die Aufstellung von speziellem Equipment für die Herstellung und Analyse der Batteriezellen abgestimmt. So entstand sukzessive eine moderne Forschungseinrichtung, die eine zukunftsweisende Weiterentwicklungen der Batteriespeichertechnik ermöglicht.

Dabei geht es nicht ausschließlich um Batterien für Elektrofahrzeuge. Im Fokus steht generell die Entwicklung von sicheren, nachhaltigen und intelligenten Energiespeichern. Diese können in unterschiedlichsten Bereichen Anwendung finden und beispielsweise zu einer sicheren Stromversorgung beitragen. In beeindruckender Weise bietet das angepasste und modifizierte Gebäude die Möglichkeit Forschung und Lehre unter einem Dach zu vereinen – immer mit dem Ziel neue Technologien in den Markt zu transferieren.

Im Jahr 2024 konnten die Arbeiten abgeschlossen werden und das Gebäude wird mittlerweile von 12 Professuren und ca. 120 Mitarbeitenden intensiv genutzt. Die Forschung lebt und entwickelt sich täglich weiter. Deshalb wird es auch zukünftig noch Anpassungen und Erweiterungen geben.

Wir freuen uns darauf die Entwicklung zukunftsorientierter Technologien weiterhin zu ermöglichen.

## **Personalien**

### Wiederwahl von Prof. Dr. Susanne Tittlbach zur Vizepräsidentin für Digitalisierung, Innovation und Nachhaltigkeit

Die Mitglieder des Hochschulrates und des Senates bestätigten Prof. Dr. Susanne Tittlbach im Amt der Vizepräsidentin für Digitalisierung, Innovation und Nachhaltigkeit. Ihre zweite Amtszeit begann am 1. September 2024. Prof. Dr. Susanne Tittlbach ist seit 2021 Vizepräsidentin der Universität Bayreuth, an der sie seit 2014 den Lehrstuhl Sozial- und Gesundheitswissenschaften des Sports an der Kulturwissenschaftlichen Fakultät innehat. Tittlbach erforscht das Gesundheits- und Bildungspotenzial von Bewegung. Partizipative Interventionsansätze für die Implementierung von Gesundheitsprogrammen sind ihr ein Herzensthema. Dies setzt sie seit 2013 durch Aufbau und Leitung des Universitären Gesundheitsmanagements auch direkt an der Universität Bayreuth um. Sie war ebenfalls Mitglied der Gründungskommission der neuen Fakultät für Lebenswissenschaften: Lebensmittel, Ernährung und Gesundheit der Uni Bayreuth in Kulmbach.



**Staatsinstitut für die Ausbildung**  
**von Förderlehrern**

	Ausbildungs- jahr 2022/2023	Ausbildungs- jahr 2023/2024
<b>1. Studierende</b>	128	138
davon männlich	25	31
weiblich	103	107
<b>2. Herkunft der Studierenden</b>		
a) Bayreuth	21	24
b) dem übrigen Bayern	104	113
c) anderen Bundesländern	3	1
<b>3. Lehrkräfte</b>		
Hauptamtliche Lehrkräfte	12	7
Nebenamtliche Lehrkräfte *	8	13

\* zeitlich befristete

Quelle: Staatsinstitut für die Ausbildung von Förderlehrern in Bayreuth

# Staatsinstitut für die Ausbildung von Fachlehrern

- Abt. V -

mit angegliederter Fachausbildungsstätte

	Abt. V	
	2023	2024
<b>1. Studierende</b> (Stand 15.06.)		
insgesamt	182	198
männlich	69	79
weiblich	113	119
von auswärts	163	95
<b>2. Lehrkräfte</b>		
insgesamt	30	28
hauptamtlich	22	20
nebenberuflich *	8	8
<b>3. Räume</b>		
insgesamt	29	29
Computerräume	7	7
Unterrichtsräume	8	8
Werkräume	5	5
Kunsträume	3	3

\* zeitlich befristet

Quelle: Staatsinstitut für die Ausbildung von Fachlehrern in Bayreuth

Höherer Berufsabschluss  
(und Hochschulzugang)

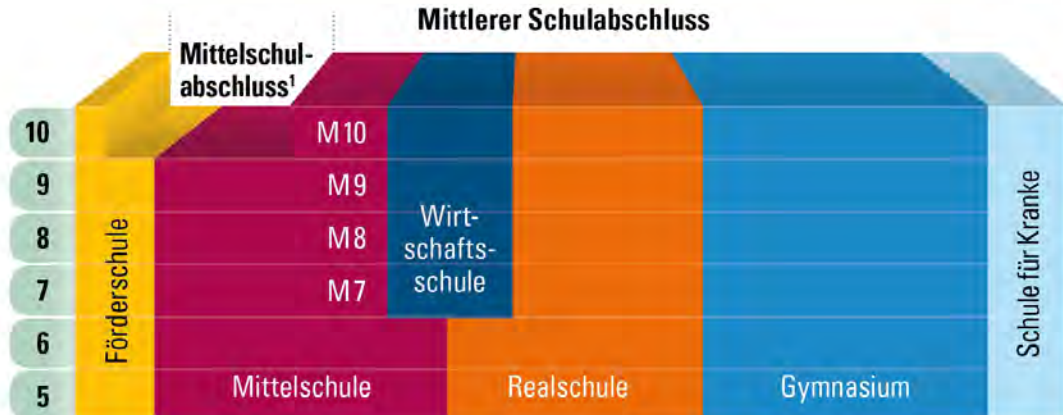
Allgemeine und  
fachgebundene Hochschulreife/  
Fachhochschulreife



Ausbildungsberuf (Mittlerer Schulabschluss möglich)



Mittlerer Schulabschluss



Übertritt an die weiterführenden Schulen



Jgst.

Vorschulische Bildung und Erziehung  
(Vorkurs Deutsch; Schulvorbereitende Einrichtung)

<sup>1</sup> Erfolgreicher oder qualifizierender Abschluss der Mittelschule

## Schulwesen

I. Hochschulen	Träger der Schule	Studierende				Lehrkräfte**		Unterrichtsräume
		m	w	insges.	davon auswärtig	insgesamt	davon nebenberufl. tätig *	
Hochschule für Evang. Kirchenmusik	Evang.-Luth. Kirche	13	8	21	-	45	33	23

II. Höhere Schulen	Träger der Schule	Anzahl der Klassen	Schüler				Lehrkräfte		Unterrichtsräume	
			m	w	insges.	davon auswärtig	insgesamt	davon nebenamtl. tätig*, ohne nebenberufl.	insges.	davon Klassenzimmer
Gymnasium Christian-Ernestinum	Freistaat Bayern	29	384	310	694	457	87	5	44	29
Graf-Münster-Gymnasium		34+4 <sup>1</sup>	574	366	940	418	95 <sup>2</sup>	1	62 <sup>3</sup>	40
Markgräfin-Wilhelmine-Gymnasium		33	323	546	869	402	144	26	56	33
Richard-Wagner-Gymnasium		31	201	535	736	360	77	-	59	30
Städt. Wirtschaftswissenschaftliches Gymnasium	Stadt Bayreuth	32	489	317	806	490	85	10	60	41
insgesamt	2024	163	1.971	2.074	4.045	2.127	488	42	281	173
	2023	152	1.980	2.122	4.102	2.050	475	48	281	165

\* Nebenamtlich wird Unterricht erteilt, wenn der Lehrer im öffentlichen Dienst hauptamtlich beschäftigt ist, aber nicht im Rahmen dieses Hauptamtes tätig wird.

\*\* Als Lehrbeauftragter

- 1) in Q12 insgesamt 4 klassengroße Gruppen in den Pflichtfächern (D, M, G)
- 2) plus 18 StRef aus dem eigenen Seminar
- 3) davon 3 Sporthallen

Quelle: oben genannte Schulen

III. Mittlere Lehranstalten	Träger der Schule	Anzahl der Klassen	Schüler				Lehrkräfte		Unterrichtsräume	
			m	w	insges.	davon auswärtig	insgesamt	davon nebenamtl. tätig*, ohne nebenberufl.	insges.	davon Klassen-zimmer
Alexander-von-Humboldt-Realschule	Freistaat Bayern	21	269	252	521	284	45	1	49	21
Johannes-Kepler-Realschule		25	261	285	546	235	63	-	46	25
<b>insgesamt:</b>	<b>2024</b>	<b>46</b>	<b>530</b>	<b>537</b>	<b>1.067</b>	<b>519</b>	<b>108</b>	<b>1</b>	<b>95</b>	<b>46</b>
	<b>2023</b>	<b>47</b>	<b>608</b>	<b>554</b>	<b>1.162</b>	<b>553</b>	<b>107</b>	<b>-</b>	<b>95</b>	<b>53</b>

\*Nebenamtlich wird der Unterricht erteilt, wenn der Lehrer im öffentlichen Dienst hauptamtlich beschäftigt ist, aber nicht im Rahmen dieses Hauptamtes tätig wird.

Quelle: oben genannte Schulen

IV. Berufliche Schulen	Träger der Schule	Anzahl der Klassen	Schüler				Lehrkräfte		Unterrichtsräume	
			m	w	insges.	davon auswärtig	insgesamt	davon nebenberufl. tätig,	insges.	davon Klassenzimmer
1. Staatl. Fach- oberschule	Freistaat Bayern	24	213	300	513	354	72	5	42	27
2. Staatl. Berufs- oberschule		2	22	14	36	23				
3. Städt. Wirtschafts- schule	Stadt Bayreuth	12	132	92	224	107	25	-	18	13
4. Private Wirtschafts- schule Bayreuth	Privater Träger	8	72	71	143	85	14	1	9	8

1) Es wurden zwei Kombiklassen (aus FOS- und BOS-Schülern) gebildet, die hälftig zugerechnet wurden.

Quelle: oben genannte Schulen

noch: IV. Berufliche Schulen	Träger der Schule	Schüler				Lehrkräfte		Unterrichtsräume	
		m	w	insges.	davon auswärtig	insgesamt	davon neben- beruflich. tätig,	insges.	davon Klassen- zimmer
5. Staatl. Berufsschule I (technisch-gewerblich)	F r e i s t a a t B a y e r n	1.493	162	1.655	1.007	83	9	73	34
6. Staatl. Fachschule (Technikerschule für Fahrzeugtechnik und Elektromobilität Bth.		16	-	16	15				
7. Staatl. Berufsschule II (kaufmännisch)		486	917	1.403	638	50	6	36	27
8. Staatl. Berufliches Schulzentrum Bth.		174	285	459	278	71	8	28	12
a) Staatl. Berufsschule III Hauswirtschaft/Agrar- wirtschaft		111	61	172	96				
b) Staatl. Berufsfachschule für Ernährung und Versorgung		2	35	37	25				
c) Staatl. Berufsfachschule für Kinderpflege		12	89	101	63				
d) Staatl. Berufsschule für Sozialpflege		5	14	19	7				
e) Berufsschule zur sonderpädagogischen Förderung- Förder- schwerpunkt Lernen		25	13	38	18				
f) Fachakademie für Sozialpädagogik		19	77	96	69				
Insgesamt	2024	2.782	2.130	4.912	2.785	315	29	206	121
	2023	2.763	1.906	4.669	3.031	303	17	208	122

Quelle: oben genannte Schulen

V. Fachschulen	Träger der Schule	Schüler				Lehrkräfte		Unterrichtsräume
		m	w	insgesamt	davon auswärtig	insgesamt	davon neben-berufl. tätig	
Berufsfachschule für Physiotherapie am Klinikum Bayreuth	Klinikum Bayreuth GmbH (Krankenhauszweckverband)	34	55	89	37	21	12	3
Berufsfachschule für Pflege		30	100	130	66	29	7	5
Berufsfachschule für Krankenpflege am Klinikum Bayreuth <sup>1</sup>								
Berufsfachschule für Krankenpflegehilfe der Klinikum Bayreuth GmbH		10	36	46	17	14	5	3
Berufsfachschule für Kinderkrankenpflege der Klinikum Bayreuth GmbH <sup>1</sup>								
Berufsfachschule für medizinische Technologen für Laboratoriumsanalytik am Klinikum Bayreuth		7	58	65	31	13	4	8
Landwirtschaftsschule: Abteilung Landwirtschaft	Landkreis Bayreuth	12	7	19	13	12	5	1
Landwirtschaftsschule: Abteilung Hauswirtschaft		2	10	12	2	5	-	2
Landwirtschaftliche Lehranstalten des Bezirks Oberfranken	Bezirk Oberfranken	453	235	688	-	5	-	6
Berufsfachschule für Diätassistenten	Gemeinnützige Gesellschaft für soziale Dienste mbH	7	40	47	38	44	-	25
Fachakademie für Sozialpädagogik		19	75	94	78			
Fachschule für Heilerziehungspflege		13	15	28	15			
Berufsfachschule für Ergotherapie		6	67	73	61			
Fachschule für Heilerziehungspflegehilfe		4	8	12	6			
insgesamt	2024	597	706	1.303	364	143	33	53
	2023	666	696	1.362	360	134	34	50

Quelle: oben genannte Schulen

<sup>1)</sup> Ende 30.09.2023

<sup>3)</sup> Semesterstart verschoben auf 2024



VI. Mittelschulen		Klassen	S c h ü l e r							L e h r e r		FöL und LAA*	Unterrichtsräume	
Schulbezeichnung			ins-gesamt	m	W	ev.	rk.	so.	ausl. Schüler	ins-gesamt	davon nebenamtlich u. nebenberuflich		ins-gesamt	davon Klassenzimmer
Albert-Schweitzer-Mittelschule (Mittelschule)		17	335	177	158	89	52	194	111	40	4	3	34	16
Mittelschule Bayreuth-Altstadt (Mittelschule)		12	272	146	126	53	39	180	213	37	3	4	24	12
Mittelschule Bayreuth-St. Georgen (Mittelschule)		15	277	137	140	107	36	134	167	36	-	3	28	15
insgesamt	2024	44	884	460	424	249	127	508	491	113	7	10	86	43
	2023	44	820	429	391	259	133	428	432	111	4	14	71	44

\* Förderlehrer (neue Berufsbezeichnung, früher Pädagogischer Assistent) und Lehramtsanwärter

VII. Grundschulen		Klassen	S c h ü l e r						L e h r e r		FöL und LAA *	Unterrichtsräume		
Schulbezeichnung			ins-gesamt	m	w	ev.	rk.	so.	ausl. Schüler	ins-gesamt		davon neben-amtlich u. neben-beruflich	insge-samt	davon Klassen-zimmer
Graser-Grundschule		12	267	135	132	67	38	162	80	30	-	4	21	12
Grundschule Bayreuth - Herzoghöhe		13	307	169	138	101	43	163	152	25	-	4	19	13
Jean-Paul-Grundschule		9	199	99	100	65	24	110	113	23	1	3	21	9
Grundschule Bayreuth-Laineck		4	75	34	41	52	22	1	5	12	-	1	8	4
Grundschule Bayreuth-Lerchenbühl		8	195	94	101	89	48	58	8	11	2	3	14	8
Luitpold-Grundschule Bayreuth		17	372	185	187	142	67	163	228	31	2	4	23	17
Grundschule Bayreuth-Meyernberg		9	217	98	119	84	39	94	51	26	2	3	11	9
Grundschule Bayreuth-St. Georgen		13	302	146	156	100	44	158	187	29	-	1	24	13
Grundschule Bayreuth-St. Johannis		9	213	102	111	109	40	64	29	25	3	1	13	9
insgesamt	2024	94	2.147	1.062	1.085	809	365	973	853	212	10	24	154	94
	2023	91	2.089	1.004	1.085	814	360	905	856	207	9	20	162	98

\* Förderlehrer (neue Berufsbezeichnung, früher Pädagogischer Assistent) und Lehramtsanwärter

Übertritte Bayreuther Volksschüler an	Anzahl		davon im Probeunterricht	
	2023	2024	2023	2024
Gymnasium	237	254	7	6
Realschulen	87	84	14	20
Wirtschaftsschulen	51	26	-	-
sonst. weiterführende Schulen	93	112	-	-

## **VII. Förderschulen**

### **1. Markgrafenschule – Förderzentrum Förderschwerpunkte Sprache**

(mit Tagesstätten und schulvorbereitenden Einrichtungen)

Träger des Sachaufwands: Bezirk Oberfranken

	Anzahl	
	2023	2024
Schulgebäude	1	1
Unterrichtsräume	18	18
davon Klassenzimmer	11	11
Schulleitungen		
Rektor	1	1
Konrektor	1	1
Lehrkräfte (sämtl. hauptberuflich tätig)	17	19
Förderlehrer	2	2
Heilpäd. Unterrichtshilfen (HpU)	5	5
Heilpäd. Förderlehrer (HFL)	2	2
Fachlehrer und Katecheten	6	6

Klassen bzw. SVE-Gruppen*	2023	2024
a) SVE-Gruppen	5	5
b) Volksschule (Grund- und Mittelschule)	10	11

SVE-Gruppen*	Gruppen	
	2023	2024
<u><b>Außenstellen in:</b></u>		
Pegnitz	1	1
Speichersdorf	-	-
Waischenfeld	1	1
<b>insgesamt</b>	<b>2</b>	<b>2</b>

Schüler/Vorschüler	Anzahl	
(ohne Außenstellen in Oberfranken)	2023	20243
a) Volksschule	114	127
davon männlich	70	81
davon weiblich	44	46
b) Schulvorbereitende Einrichtung für Sprachbehinderte in Bayreuth	50	46
davon männlich	32	24
davon weiblich	18	22
<b>insgesamt</b>	<b>164</b>	<b>173</b>

Religionszugehörigkeit der Schüler	Anzahl	
	2023	2024
a) Schule, Grund- und Mittelschule		
Evang.-lutherisch	53	56
Röm.-katholisch	22	27
Sonstige	19	23
Ohne Religion	20	21
<b>insgesamt</b>	<b>114</b>	<b>127</b>
b) Schulvorbereitende Einrichtung für Sprachbehinderte in Bayreuth		
Evang.-lutherisch	18	18
Röm.-katholisch	4	4
Sonstige	12	14
Ohne Religion	16	10
<b>insgesamt</b>	<b>50</b>	<b>46</b>

Tagesstätten	Anzahl	
	2023	2024
Sozialpäd. Tagesstättengruppen	-	-
Heilpäd. Tagesstättengruppen	8	8
Heilpäd./Therap. Tagesstättengruppen	2	2
Dipl.-Psychologen	1	2
Heil- bzw. Sozialpädagogen	2	1
Bewegungstherapeut	1	-
Erziehungspersonal	27	27
Berufspraktikanten	-	1
Vorpraktikanten	1	-
Tagesstättenkinder	96	95

Quelle: Markgrafenschule Bayreuth

\* SVE = Schulvorbereitende Einrichtungen

**2. Privates Sonderpädagogisches Förderzentrum****Dietrich-Bonhoeffer Schule Bayreuth mit Außenstelle Weidenberg**

Träger: Verein "Hilfe für das behinderte Kind e. V." Pegnitz

	Anzahl	
	2023	2024
Schulgebäude (zusätzl. ist eine SVE-Gruppe* ist an die VS-Waischenfeld ausgelagert)	2	2
Unterrichtsräume	32	32
Schulleitung:		
Rektor	2	2
Konrektor	1	1
Lehrkräfte	60	86
Schulklassen einschl. 4 SVE-Gruppen	29	28
Schüler	340	319
davon männlich	117	197
davon weiblich	223	122

Religionszugehörigkeit der Schüler	Anzahl	
	2023	2024
Evang.-luth.	110	96
Röm.-kath.	58	44
anderen Religionsgemeinschaften zugehörig und ohne Bekenntnis	124	131

Schulvorbereitende Einrichtung (SVE) für entwicklungsverzögerte und sprachbehinderte Kinder	Anzahl	
	2023	2024
Heilpädagogen/Erzieherin im Schuldienst	4	4
Gruppen	4	4
betreute Kinder	48	48
Evang.-luth.	8	4
Röm.-kath.	6	1
anderen Religionsgemeinschaften zugehörig und ohne Bekenntnis	34	43

Quelle: Dietrich-Bonhoeffer Schule Bayreuth / Priv. Sonderpädagogisches Förderzentrum

### **3. Heilpädagogisches Zentrum Bayreuth, Geschwister-Scholl-Platz 2**

Träger: "Hilfe für das behinderte Kind Bayreuth gGmbH"

<b>A. Dr. Kurt-Blaser-Schule Priv. Förderungszentrum -Förderschwerpunkt geistige Entwicklung- mit schulvorbereitender Einrichtung (SVE)</b>	<b>Anzahl</b>	
	<b>2023</b>	<b>2024</b>
Schulgebäude	2	2
Unterrichtsräume	31	31
davon Klassenzimmer	24	24
Gruppenzimmer SVE	3	3
Schulleitungen	2	2
Lehrkräfte	53	62
davon teilzeitbeschäftigt	23	23
Klassen bzw. Abteilungen	24	27
davon schulvorbereitende	3	3
Schüler		
a) Schule	190	207
davon männlich	117	127
davon weiblich	73	80
b) schulvorbereitende Abteilung	24	25
davon männlich	13	17
davon weiblich	11	8

<b>Religionszugehörigkeit der Schüler einschl. SVE</b>		<b>Anzahl</b>	
		<b>2023</b>	<b>2024</b>
Evang.-luth.	männlich	47	47
	weiblich	27	30
Röm.-kath.	männlich	32	38
	weiblich	24	22
andere Konfessionen	männlich	27	33
	weiblich	15	19
ohne Konfession	männlich	24	26
	weiblich	18	17

<b>B. Internat/Wohnheim</b>	<b>Anzahl</b>	
	<b>2023</b>	<b>2024</b>
Wohneinheiten	4	4
Dipl. Sozialpäd. Leitung des Wohnheims	1	1
Erzieher/-innen (einschl. pflegerisches Personal)	40	39
davon teilzeitbeschäftigt	38	38
davon Praktikanten	4	3
Internatskinder	29	28
davon männlich	19	8
davon weiblich	10	20

<b>C. Fachdienst</b>	<b>Anzahl</b>	
	<b>2023</b>	<b>2024</b>
<b>pädagogisches und medizinisch-therapeutisches Personal:</b>		
Dipl. Psychologen	1	1
Leitung des Fachdienstes	1	1
Physiotherapeuten	5	4
Ergotherapeuten	3	3
Logopäden	3	4
Kooperation Physiotherapie	-	-
Kooperation Logopädie	-	-
<b>behandelte Kinder</b>	146	143
<b>davon Wohnheim</b>	28	26
<b>davon Tagesstätte</b>	118	117

<b>D. Tagesstätte</b>	<b>Anzahl</b>	
	<b>2023</b>	<b>2024</b>
Gruppen Schulvorbereitende Einrichtung	3	3
Gruppen Unterstufe	3	3
Gruppen Mittelstufe	3	3
Gruppen Berufsschulstufe	3	3
Schüler Schulvorbereitende Einrichtung	24	24
Schüler Unterstufe	35	33
Schüler Mittelstufe	34	34
Schüler Berufsschulstufe	32	35
pädagogische Fachkräfte	32	29
Praktikanten/freiwillig soziales Jahr	-	8
leitende Tätigkeit	2	2

Quelle: Heilpädagogisches Zentrum Bayreuth

#### **4. Klinikschule Oberfranken, Staatl. Schule für Kranke im Regierungsbezirk Oberfranken**

Träger: Bezirk Oberfranken

Dienststellen: Klinik für Psychiatrie, Psychotherapie und Psychosomatik des Kindes- und Jugendalters

Tagesklinik für Kinder- und Jugendpsychiatrie und -psychotherapie in Bamberg, Bayreuth, Coburg und Hof

Klinik für Psychiatrie, Psychotherapie und Psychosomatik am Bezirksklinikum Obermain

Kinder- und Jugend-Psychosomatik im Klinikum Bamberg  
(Träger: Sozialstiftung Bamberg)

Aufgabengebiete: Krankenhausunterricht, Autismusberatung

Homepage: [www.klinikschule-oberfranken.de](http://www.klinikschule-oberfranken.de)

	Anzahl	
	2023	2024
Anzahl der Lehrkräfte	17	17
Anzahl der Lehrkräfte in Bayreuth	9	10
Anzahl der Schülerplätze in ganz Oberfranken	119	122
Anzahl der Schülerplätze in Bayreuth	73	86

Die Klinik für Kinder- und Jugendpsychiatrie in Bayreuth wurde/wird sukzessive ausgebaut und dementsprechend auch das schulische Angebot.

Die Klinikschule Oberfranken betreut Schülerinnen und Schüler aller Schularten (Förderschule, Grund- und Mittelschule, Realschule, Gymnasium und Berufsschulen).

Quelle: Klinikschule Oberfranken



## **Werkstätten für Menschen mit Behinderung**

### **Lebenswerk gGmbH – Ein Unternehmen der Diakonie Bayreuth**

Träger: Diakonisches Werk, - Stadtmission Bayreuth e.V. –

#### **1. Werkstatt für Menschen mit geistiger, körperlicher und Mehrfachbehinderung Ritter-von-Eitzenberger-Straße 27, 95448 Bayreuth**

	Anzahl	
	2023	2024
Produktionsstätten	2	2
Beschäftigtes Werkstattpersonal	73	71
beschäftigte Mitarbeiter mit geistiger, körperlicher und Mehrfachbehinderung	245	238

#### **2. Werkstatt für Menschen mit einer psychischen Behinderung Ritter-von-Eitzenberger-Straße 23, 95448 Bayreuth**

	Anzahl	
	2023	2024
Produktionsstätten	2	2
Beschäftigtes Werkstattpersonal	22	21
beschäftigte Mitarbeiter mit psychischer Behinderung	102	97

Quelle: Diakonisches Werk, - Stadtmission Bayreuth e. V. –

## Sonstige Bildungseinrichtungen

### I. Volkshochschule 2024

	Frühjahrssemester	Herbstsemester
	04.03.24 – 27.07.24	30.09.24 – 22.02.25
Dozenten*innen	173	170

Themenbereiche	Veranstaltungen	Teilnehmer	Doppelstunden
Gesellschaft	46	629	102
Kultur	64	825	309
Gesundheit	233	2.807	1.524
Beruf	13	148	52
Einzelveranst. Sprachen	25	173	25
Andere Veranstaltungen	7	63	10
<b>Summe:</b>	<b>388</b>	<b>4.645</b>	<b>2.022</b>

Sprachen (Kurse)	Veranstaltungen	Teilnehmer	Doppelstunden
Arabisch	4	27	46
Chinesisch	4	25	60
Dänisch	4	45	47
Deutsch als Fremdsprache	20	218	1.040
Englisch	53	497	724
Französisch	27	263	388
Italienisch	31	297	455
Japanisch	5	31	75
Neugriechisch	3	26	45
Niederländisch	2	18	20
Portugiesisch	2	12	25
Rumänisch	2	12	30
Russisch	1	7	10
Schwedisch	2	12	14
Spanisch	27	216	387
Tschechisch	6	47	89
Türkisch	1	6	15
<b>Summe:</b>	<b>194</b>	<b>1.759</b>	<b>3.470</b>

Einzelveranstaltungen	Veranstaltungen	Teilnehmer	Doppelstunden
Gesellschaft	34	492	61
Kultur	28	440	42
Gesundheit	101	1.176	278
Sprache	25	173	25
Beruf	6	66	14
<b>Summe:</b>	<b>194</b>	<b>2.347</b>	<b>420</b>

Reihenveranstaltungen	Veranstaltungen	Teilnehmer	Doppelstunden
Kultur	7	78	22
Gesundheit	10	94	41
Beruf	2	28	8
<b>Summe:</b>	<b>19</b>	<b>200</b>	<b>71</b>

Kurse und Lehrgänge	Veranstaltungen	Teilnehmer	Doppelstunden
Gesellschaft	11	102	38
Kultur	24	269	218
Gesundheit	122	1.537	1.205
Sprachen	194	1.759	3.470
Beruf	3	24	21
<b>Summe:</b>	<b>354</b>	<b>3.691</b>	<b>4.952</b>

Seminare	Veranstaltungen	Teilnehmer	Doppelstunden
Kultur	4	27	24
Sprachen	1	4	6
Beruf	2	30	9
<b>Summe:</b>	<b>7</b>	<b>61</b>	<b>39</b>

Studienfahrten	Veranstaltungen	Teilnehmer	Doppelstunden
Gesellschaft	1	35	3
Kultur	1	11	3
<b>Summe:</b>	<b>2</b>	<b>46</b>	<b>6</b>

Andere Veranstaltungen	Veranstaltungen	Teilnehmer	Doppelstunden
Sprachen	7	63	10
<b>Summe:</b>	<b>7</b>	<b>63</b>	<b>10</b>

## fl. Bildungszentrum Bayreuth der Handwerkskammer für Oberfranken

<b>Träger</b>	Handwerkskammer für Oberfranken
<b>Schulgebäude</b>	11
<b>Unterrichtsräume</b>	75
davon	
für prakt. Werkstattunterricht	48
für theor. Unterricht	27
<b>Internatsbetten</b>	184
<b>Lehrkräfte</b>	190
davon	
hauptamtlich	35
nebenamtlich	155

<b>1. Meisterschulen:</b>	<b>Teilnehmer</b>	<b>davon Auswärtige</b>
Friseurhandwerk	-	-
Schreinerhandwerke	20	19
Bauhandwerke	38	37
Elektrotechnikerhandwerke	72	70
Maler- und Lackiererhandwerk	24	24
Kfz-Technikerhandwerk	76	75
Installateur- und Heizungsbauerhandwerk	25	24
Feinwerkmechanikerhandwerk	11	11
Metallbauerhandwerk	20	19
Bäcker und Konditoren	20	18
Landmaschinenmechanikerhandwerk	20	21
<b>2. Sonstige allgemein-theoretische und Fachkurse zur Vorbereitung auf die Meisterprüfung in verschiedenen Handwerken:</b>	-	-
<b>3. Sonstige Fortbildungsmaßnahmen für Erwachsene:</b>	913	830
<b>fg4. Überbetriebliche Ausbildungsmaßnahmen:</b>	3.623	2.335
<b>j5. Übernachtungen im Internat:</b>	21.826	21.826

Quelle: Handwerkskammer Oberfranken

#### IV. Forschungs- und Ausbildungsstätte für Kurzschrift und Textverarbeitung Bayreuth e. V.

(Ausbildung zu Lehrkräften für Kurzschrift (KU) und Textverarbeitung (TV))

		2023		2024	
		TV:	KU:	TV:	KU:
<b>A.</b>	<b>Vorseminare</b>				
	1. Teilnehmer davon	-	-	-	-
	männlich	-	-	-	-
	weiblich	-	-	-	-
	2. Lehrkräfte (sämtliche nebenberuflich)	-	-	-	-
	3. Unterrichtsräume	-	-	-	-
<b>B.</b>	<b>Zwischenseminar:</b>				
	1. Teilnehmer davon	-	-	-	-
	männlich	-	-	-	-
	weiblich	-	-	-	-
	2. Lehrkräfte (sämtliche nebenberuflich)	-	-	-	-
	3. Unterrichtsräume	-	-	-	-
<b>C.</b>	<b>Hauptseminar</b>				
	1. Teilnehmer davon	-	-	-	-
	männlich	-	-	-	-
	weiblich	-	-	-	-
	2. Lehrkräfte (sämtliche nebenberuflich)	-	-	-	-
	3. Unterrichtsräume	-	-	-	-
<b>D.</b>	<b>Staatliche Prüfungen: (jährlich 1)</b>				
	Teilnehmer davon	-	-	-	-
	männlich	-	-	-	-
	weiblich	-	-	-	-

Quelle: Forschungs- und Ausbildungsstätte für Kurzschrift und Textverarbeitung Bayreuth e. V.

## Statistik 2024- Evangelische Familien-Bildungsstätte plus Mehrgenerationenhaus, Bayreuth

Fachbereich	Kurse/Veranstaltungen	Teilnehmende
Vorträge und Familienveranstaltungen, Bildung und Aktionen	35	574
Seminare, Angebote für Alleinerziehende	72	729
Rund um die Geburt (z.B. Geburtsvor- und nachbereitung, Säuglingspflege, Rückbildung)	57	626
Stillgruppe und Babyoase, Erziehung im Kleinkindalter Baby-Eltern-Kurse, Eltern-Kind-Kurse	235	4.604
Familienstützpunkt „Mama lernt“ Kurse	19	420
Kreativkurse und Kochen	109	978
Kursangebote im Bereich Bewegung	159	1.964
Digitales (Verbraucherstützpunkt, Mediensprechstunden usw.) und Sonderprojekt Nachhaltigkeit	81	744
Kinderkurse: Kinderturnen, Ballett, Kreativ, Kochen, Angebote am Menzelplatz, Koop Stadt Bayreuth, GEWOG	101	1.095
<b>Gesamt Bayreuth</b>	<b>868 (2023: 805)</b>	<b>11.734 (2023: 11.430)</b>

## **V. Die Städtische Musikschule Bayreuth**

**Lehrkräfte:** 25

**Schüler:** ca. 912

### **Unterrichtsangebot:**

**Vokalunterricht:**

Gesang

**Elementare Musikpädagogik:**

Musikalische Früherziehung, Musikalische Grundausbildung

**Musikalische Spielkreise:**

Blockflötenspielkreis, Bläserbande

**Zupfinstrumente:**

Gitarre, E-Gitarre, Mandoline, Harfe,

**Streichinstrumente:**

Violine, Viola, Violoncello, Kontrabass

**Schlaginstrumente:**

Schlagzeug, Pauken, Mallets

**Holzblasinstrumente:**

Blockflöte, Querflöte, Oboe, Fagott, Klarinette, Saxophon

**Blechblasinstrumente:**

Horn, Trompete, Kornett, Tenorhorn, Posaune, Bariton, Tuba,

**Tasteninstrumente:**

Klavier, Cembalo

**Ensembles und Orchester:**

Streicherspielkreis, Vororchester, Sinfonieorchester, Brass-Kids, Blechbläserensemble, Blasorchester, Percussions-Ensemble, Harfenensemble, Kinder- und Jugendgitarrenorchester, Gesangsensemble, Chorzwerge, Kinderchor, Musikschulband, diverse Kammermusikensembles mit gleichen oder unterschiedlichen Instrumenten

## **VI. Katholische Erwachsenenbildung in der Stadt Bayreuth e. V.**

	2023	2024
1. Durchgeführte Veranstaltungen	135	139
2. Doppelstunden	784	793
3. Gesamtteilnehmer davon	3.325	2.975
Männer	1.049	1.003
Frauen	2.276	1.972
4. Anzahl der Lehrkräfte	keine Angaben	keine Angaben
5. Unterrichtsräume	15	15
6. Veranstaltungsdauer:	vorwiegend Veranstaltungen mit 1,5 bis 3 Std. Unterrichtszeit. Daneben Halbtagsveranstaltungen, längerfristige Seminare bzw. Kurse und Studienfahrten.	
7. Themenbereiche	Gesellschaft, Politik, Wirtschaft, Psychologie, Lebens- und Erziehungsfragen, Philosophie, Religion, Weltanschauung, Theologie, Kultur, Kunst und musische Betätigung, Massenmedien, Film, Funk, Fernsehen, Presse, Technik und Naturwissenschaften, Sprachen, Länder- und Völkerkunde, Gesundheitsbildung und Hauswirtschaft, Arbeitswelt, Mitarbeiterfortbildung	

Quelle: Katholische Erwachsenenbildung in der Stadt Bayreuth e. V.

## **VII. Evangelisches Bildungswerk Oberfranken-Mitte e. V.**

	<b>2023</b>	<b>2024</b>
1. Durchgeführte Veranstaltungen	456	623
2. Doppelstunden	1.122	1.198
3. Gesamtteilnehmer	9.996	13.342
4. Anzahl der Lehrkräfte (inkl. Gesprächspartner)	203	190
5. Unterrichtsräume	48	45
6. Dauer der Veranstaltungen	Vorwiegend Veranstaltungen mit einer Dauer von 1,5 Std. (= 1 Doppelstunde). Daneben auch Halbtagsveranstaltungen und Tagesveranstaltungen, Seminare/Kurse mit mehreren Terminen, Exkursionen, Studienfahrten, Ausstellungen.	
7. Themenbereiche	Glaube und Religion; Politik und Gesellschaft; Umwelt und Nachhaltigkeit, Persönlichkeit und Orientierung, Verbraucherbildung, Geschichte und Erinnerungskultur, Kunst und Literatur, Achtsamkeit und Innehalten, Körper und Bewegung, Handwerk und Kreatives, digitale und hybride Formate	

Hinweis: Zahlen betreffen ausschließlich Veranstaltungen innerhalb des Gebietes der Stadt Bayreuth. Das Evangelische Bildungswerk erstreckt sich auf das Gebiet von Stadt und Landkreis Bayreuth sowie auf Teile des Landkreises Kulmbach.

Quelle: Evangelisches Bildungswerk Oberfranken-Mitte e. V.



**Medienzentrum Bayreuth**  
**für Landkreis und Stadt Bayreuth**  
 Wilhelm-Pitz-Straße 1, 95448 Bayreuth

Seit 01.08.2017 hat das Medienzentrum der Stadt Bayreuth im Rahmen einer Zweckvereinbarung auch die Aufgaben des Medienzentrums des Landkreises übernommen. Die Videokassetten sind in den Altbestand überführt bzw. nicht mehr vorhanden. Für DVDs besteht noch eine Präsenzbibliothek.

<b>Archivbestand</b>	<b>2023</b>	<b>2024</b>
AV-Geräte (Projektoren, Leinwände, digitale Aufzeichnungsgeräte, GPS, Kameras, programmierbare Roboter)	87	77
DVD physikalisch	2.478	2.496
Online Angebot für Lehrkräfte und Schüler (Online-Medien und Schulfernsehen zum Streamen und Download)	3.418	3.415
<b>Verleih an Bildungseinrichtungen</b>	<b>2023</b>	<b>2024</b>
Gesamtausleihe Verleih (physikalisch und nach Online-Klicks) Dabei haben die Online-Zugriffe durch den Wegfall des Distanzunterrichts erheblich abgenommen.	9.614	9.834

## Aufgaben

### a) Im schulischen Bereich auf Anfrage

- Erweiterung des Online-Angebotes mit Download-Möglichkeit von didaktischen DVDs, Modulen, Schulfernsehsendungen und Begleitmaterial
- Bereitstellung eines Onlinezugangs für Schüler
- Verleih physikalischer Medien
- Mitwirkung bei der Erstellung von Medienkompetenzkonzepten der Schulen
- Schulhausinterne Lehrerfortbildungen
- Mitwirkung in der Lehrerbildung Phase II

- Informationsveranstaltungen für Eltern und Workshops für Schüler über Nutzen und Gefahren neuer Medien
- Bereitstellung von Plattformen und deren Lizenzierungen als übergeordnete Organisationseinheit (z.B. Taskcards)
- Projektberatung und -unterstützung für Schulen
- Beratung bei der digitalen Ausstattung für Schulen
- Weiterentwicklung eines digitalen Kompetenzzentrums zur Unterstützung der Schul-IT an Schulen in Zusammenarbeit mit der Schulverwaltung
- Konzeptausarbeitung für IT-Schule in Zusammenarbeit mit der Schulverwaltung
- Bereitstellung von programmierbaren Übungsrobotern zum Fach Informatik

#### b) Im kommunalen Bereich

- Beschaffung, Erschließung und Archivierung neuer Medien
- Beratung bei dem im Rahmen des Medienkompetenzkonzeptes zu erstellenden Ausstattungsplan
- Logistische Unterstützung bei Beschaffung und Ausstattung von Schulen in Trägerschaft der Stadt Bayreuth in Zusammenarbeit mit der Schulverwaltung
- Mitarbeit an der konzeptionellen Entwicklung einer Netzwerkstruktur in Bayreuther Schulen im Rahmen der Digitalisierung
- Mitwirkung an der Entwicklung zur digitalen Bildungsregion
- Mitwirkung an der Beschaffung von Hardware für die Schulen
- Einrichtung eines Altarchives von 16-mm Medien ab 1936 und regionaler Medien

#### c) Themenauswahl von Seminaren

:

- Medienverhalten von Vorschul- und Schulkindern
- Geräteausbildung und Einweisung nach Bedarf
- Medienrecht
- Jugendmedienschutz
- Gefahren von Handy und Internet
- Umgang mit sozialen Netzwerken (z. B. Facebook)

Das Medienangebot wird zunehmend nur noch online angeboten. Corona hat gezeigt, dass der Ausbau des Online-Angebots eine richtige Entscheidung des Medienzentrums war. Der Wegfall bzw. die Reduzierung des Homeschooling hat allerdings zu einer geringeren Nutzung des Onlineangebotes in 2024 geführt, ist jedoch im Vergleich zur Zeit vor Corona trotzdem erheblich gestiegen. Die physikalische Ausleihe und die persönliche Beratung werden aber weiterhin Bestandteil in der Arbeit des Medienzentrums sein, zumal für eine Reihe von Medien keine Online-Rechte verfügbar oder diese zu teuer sind und außerschulische Bildungseinrichtungen keinen Zugang zu dem neuen staatlichen Onlineportal BySC (BayernSchulCloud inklusive Online Mediathek) haben. Zudem erweitert das Medienzentrum sein Geräteangebot wie z.B. Air-Server.

Weitere Informationen im Internet unter [www.medienzentrum-bayreuth.de](http://www.medienzentrum-bayreuth.de). Dort ist auch der eigene elektronische Katalog aufrufbar, über den direkt bestellt und ebenfalls das Online-Angebot genutzt werden kann.

## Stadtbibliothek

### Die Bibliothek als Ort gelebter Demokratie

Über ihre Funktion als Kultur- und Bildungseinrichtung hinaus, die digitale und analoge Informationen, gesammeltes Wissen in unterschiedlichen Formaten und digitale Infrastruktur bereithält, ist die Stadtbibliothek Bayreuth im RW21 in besonderer Weise ein geschützter, konsumfreier Ort des Lernens, des Aufenthalts, der Begegnung und Kommunikation. Hier finden Menschen aller Altersgruppen und sozialer Hintergründe Räume und Angebote mit niedrigschwelligem Zugang, die vorbehaltlos unterschiedlichste Bedürfnisse befriedigen. Die Stadtbibliothek ist somit ein Ort der gelebten Demokratie.

Viele Falschmeldungen verunsichern die Menschen. Hier mit der Stärkung von **Medien- und Informationskompetenz** entgegenzuwirken, ist von besonderer Bedeutung.



Als **außerschulischer Bildungspartner** arbeitet die Stadtbibliothek eng mit Schulen zusammen. Auch Informationskompetenz ist geeignet, eine demokratische Gesellschaft zu stützen.

Die Funktion eines sozialen, sogenannten „**Dritten Ortes**“ übernimmt die Stadtbibliothek schon lange und ganz besonders, seit sie im RW21 angesiedelt ist. Sie ermöglicht zwanglose Begegnungen und ein Miteinander von Menschen, sie öffnet Räume für Diskussionen und stärkt so den gesellschaftlichen Zusammenhalt.

Mit einer **Ausdehnung der Öffnungszeiten**, insbesondere in den Abendstunden und am Wochenende, könnten die wertvollen gesellschaftlichen Funktionen der Stadtbibliothek noch weitaus besser wahrgenommen werden.

Im Folgenden werden **beispielhaft**, keinesfalls erschöpfend, in chronologischer Reihenfolge verschiedene Aktivitäten der Stadtbibliothek beschrieben, im Anhang des Berichts findet sich dann ein Auszug aus der Deutschen Bibliotheksstatistik mit dem exakten Zahlenmaterial.

## **Chronologie 2024 (Auszug)**

### **Januar:**

#### **Musikbibliothek**

Die Stadtbibliothek bietet seit Anfang 2022 Musikinstrumente zur Ausleihe an, um die musikalische Bildung zu fördern. Das Spektrum der ausleihbaren Instrumente wurde um ein E-Bass-Set sowie um ein E-Gitarren-Set erweitert, jeweils mit Verstärker und weiterem Zubehör.



### **Februar:**

#### **Öffnungszeiten erweitert**

Ab Februar können die Öffnungszeiten nach langer Reduzierung wieder auf 37 Wochenstunden verlängert werden.

#### **Vorlesewettbewerb**

Der Regionalentscheid des 65. Vorlesewettbewerbs des Deutschen Buchhandels findet in der Black Box der Stadtbibliothek statt. Der traditionelle Vorlesewettbewerb fördert die Leselust von Schülerinnen und Schülern.

### **März:**

#### **Besuch aus dem Landtag**

Anfang März ist die CSU-Landtagsabgeordnete und Vorsitzende des Bayerischen Bibliotheksverbands (BBV), Frau Dr. Eiling-Hütig, in der Stadtbibliothek zu Gast, um sich ein Bild der Bayreuther Bibliothek zu machen. Sie besucht gemeinsam mit der Geschäftsführerin des BBV auf einer zweitägigen Rundreise durch Bayern besonders erfolgreiche öffentliche Bibliotheken.

#### **Komplett kostenloses Internet**

Die Internetnutzung innerhalb der Stadtbibliothek wurde komplett kostenlos. Nachdem schon seit Jahren kostenlos per WLAN auf das Internet zugegriffen werden kann, ist dies ab sofort auch über die fest in der Bibliothek installierten öffentlichen PCs möglich. Auf diesem Wege fördert die Stadtbibliothek die Chancengleichheit bei der Digitalisierung.

#### **Animes und Mangas im Jugendbereich „freestyle“**

In einer neu gestalteten Ecke der Jugendabteilung wurden alle Mangas und Animes zusammengefasst und neu präsentiert. Dieses Bestandssegment deckt ein Trendthema ab und spricht v.a. Jugendliche an. Es wird künftig noch weiter ausgebaut.

## Juni

### **BNE-Ausstellung**

Die Stadtbibliothek beteiligt sich mit ihrem BiblioMobil und passenden Broschüren an der regionalen BNE-Ausstellung im Landratsamt. Die Sensibilisierung für Nachhaltigkeitsthemen ist für die Stadtbibliothek ein wichtiges Segment in der Programmarbeit.

#### **Ausstellung „Häusliche Gewalt loswerden“**

In Kooperation mit dem Runden Tisch häusliche Gewalt der Stadt Bayreuth zeigt die Stadtbibliothek die informative und berührende Ausstellung zu einem oft verschwiegenen Thema. Ein vielfältiges Rahmen- und Beratungsprogramm ergänzt die viel beachtete Ausstellung. Auch bei dieser Ausstellung zeigt sich die hervorragende Vernetzung der Stadtbibliothek mit gesellschaftlich relevanten Akteuren in Bayreuth.



#### **#UFIS24**

Die Stadtbibliothek greift immer wieder selbst innovative Entwicklungen auf. Diesmal ist sie einer der Präsentations- und Veranstaltungsorte des Bayreuther Innovations-Gipfels #UFIS24.

## Juli

### **Benutzungsstudie Sentobib**

Mit mehr als 1.000 anderen Bibliotheken nimmt die Stadtbibliothek an der großangelegten Nutzungsstudie **Sentobib** teil. Befragt werden Nutzer- und Nichtnutzer/innen von öffentlichen Bibliotheken in Deutschland und 6 weiteren europäischen Ländern. Neben für alle gültigen Fragen kann jede Bibliothek individuelle Fragen zusätzlich auswerten lassen. Am Ende steht ein wissenschaftlich ausgewerteter Forschungsbericht für jede einzelne beteiligte Bibliothek.

Von den regionalen Teilnehmenden erhofft sich die Stadtbibliothek genauere Erkenntnisse über ihre Besucherinnen und Besucher sowie im besten Fall auch die Nichtnutzer/-innen. Es geht im Grunde um die Zufriedenheit mit den Angeboten der Stadtbibliothek, um ihren Bekanntheitsgrad und um Veränderungs- bzw. Verbesserungsvorschläge. Die Sentobib-Studie ist somit ein Instrument der Partizipation, also der Bürger- und Bürgerinnenbeteiligung mit dem Ziel, die Bibliotheksangebote passgenau weiterzuentwickeln.

Die umfangreiche Auswertung der Studie liegt mittlerweile vor und wird im nächsten Jahresbericht thematisiert.





## August

### **Ausstellung „Bayreuther Festspiele – Neubeginn 1924“**

Wie fast jedes Jahr zur Festspielzeit wird im RW21 in Kooperation mit der Internationalen Siegfried Wagner Gesellschaft e.V. eine informative Ausstellung gezeigt, diesmal zum 100jährigen Jubiläum des Neustarts der Festspiele nach dem Ersten Weltkrieg.

### **Erzählcafé**

Mit dem neuen Angebot eines regelmäßigen Erzählcafés spricht die Stadtbibliothek vorwiegend ältere Menschen an, die sich in lockerer Runde anhand eines vorgegebenen Themas über vergangene Zeiten austauschen können und somit ein Stück weit der Einsamkeitsfalle im Alter entrinnen können. Die Veranstaltung wird professionell moderiert.

### **Sommerleseclub**

Jedes Jahr in den Sommerferien sind Kinder aufgerufen, viele Bücher zu lesen und ein Lesetagebuch zu führen. Am Ende gibt es Preise und eine Abschlussparty. Mit dieser Aktion soll auf spielerische Weise der Spaß am Lesen gefördert werden.



## September

### **Sanierung der Dachterrasse**

Die großangelegte Sanierung der Dachterrasse hat begonnen. Sie wurde nötig, als eine Undichtigkeit des Unterbaus festgestellt wurde. Wegen der im Winter ruhenden Arbeiten wird die Maßnahme bis zur Spätsommersaison 2025 des Lesecafé21 andauern. Zugleich wird mit einer Automattür ein vereinfachter Zugang zur Terrasse eingebaut, der nicht nur dem beeinträchtigten Café-Personal den Zutritt erleichtern wird. Geplant ist zusätzlich eine Hebeplattform, um auch Menschen mit Rollstuhl den Besuch der Terrasse zu ermöglichen.

### **Demenzwoche**

SB beteiligt sich mit verschiedenen Aktionen und Beratungsangeboten an der 5. Bayerischen Demenzwoche.

### **Bestsellerlesung**

Die bekannte und beliebte Bestsellerautorin Ursula Poznanski ist wieder zu Gast in der Stadtbibliothek.

Als eine der erfolgreichsten deutschsprachigen Jugendbuchautorinnen garantiert sie eine spannende Lesung und ein volles Haus.



## Oktober

### **Ausstellung „Überwunden“**

Im Oktober bestimmen die Gesundheitswochen mit dem Sonderthema „Haut“ das Veranstaltungsprogramm. Die ganz besondere Ausstellung „Überwunden – Tattoos auf Narben der Vergangenheit“ zeigt bewegende Porträts von Menschen, die selbstverletzendes Verhalten mit Hilfe von Tattoos überwunden haben. Bei der emotionalen Eröffnungsveranstaltung sind Beteiligte und Betroffene aus dem Projekt zu Gast. Die Ausstellung selbst ist eine der bestbesuchten im RW21 überhaupt.



## November

### **JugendKunstTriennale**

Vor zahlreichen Besucherinnen und Besuchern eröffnet Oberbürgermeister Ebersberger die JugendKunstTriennale des Sächsisch-Bayerischen Städtenetzes, ein länderübergreifender Wettbewerb für bildende Nachwuchskünstler/innen. In diesem Jahr ist die Qualität der ausgestellten Werke besonders hoch.

### **Leseherbst**

Mit zwei sehr gut besuchten Lesungen aus dem New Adult-Segment reagiert die Stadtbibliothek auf das große Interesse an diesem angesagten Buchgenre.

## Dezember

Das Jahr in der Stadtbibliothek geht mit einer MINT-Kooperation mit dem FabLab unter dem Titel **Robotik-4-kids**, mit weihnachtlichem Puppentheater, Bilderbuchkino und Vorlesestunden zu Ende.

## Bibliotheksstatistik

Ein Auszug aus der Deutschen Bibliotheksstatistik (DBS)

3. MEDIENANGEBOT, MEDIENNUTZUNG				
3.1 Bestand				
BY 24	Sachliteratur			43.339
BY 25	Belletristik / Schöne Literatur			19.523
DBS 24	Kinder- und Jugendliteratur			32.056
BY 26	Zeitschriftenhefte in Printform			1.806
DBS 18	<b>Printmedien insgesamt</b>			<b>96.724</b>
DBS 28	Non-Prints und Sonstige - insgesamt			29.464
BY 27	Art der vorhandenen Non-Print-Medien (bitte ankreuzen):	<input checked="" type="checkbox"/>	CDs	<input checked="" type="checkbox"/> TipToi/Ting/Bookii-Stifte
		<input checked="" type="checkbox"/>	DVDs	<input checked="" type="checkbox"/> Tonies (für Toniebox)
		<input checked="" type="checkbox"/>	CD/DVD-ROMs	<input checked="" type="checkbox"/> Tigercards (für Tigerbox)
		<input type="checkbox"/>	MCs	<input type="checkbox"/> Audiochips (für Kekz)
		<input type="checkbox"/>	Hörsticks	<input checked="" type="checkbox"/> E-Reader
		<input checked="" type="checkbox"/>	Konsolenspiele	<input checked="" type="checkbox"/> Bibliothek der Dinge
		<input checked="" type="checkbox"/>	Spiele	<input type="checkbox"/> Edurino
		<input checked="" type="checkbox"/>	Sonstige	
BY 28	Wenn "Sonstige", hier Bezeichnung(en) eintragen: <b>Kunst, Roboter, Musikinstr., Karten, Noten, Kamishibai</b>			
DBS 15	<b>Medien in Freihandaufstellung (= Printmedien + Non-Prints)</b>			<b>126.188</b>
DBS 17	Magazinbestand			4.027
DBS 13	<b>Physische Medien insgesamt(Print-M.+Non-Prints+Magazin)</b>			<b>130.215</b>
DBS 34	E-Medien der Bibliothek (wenn nicht in Verbund)			
DBS 34.1	<b>E-Medien des E-Medien-Verbunds (gesamt!)</b>			<b>89.469</b>
BY 29	Name des E-Medien-Verbunds / der Verbünde			<b>Franken-Online, OverDrive Verbund Franken</b>
3.2 Entleihungen				
BY 30	Sachliteratur			84.771
BY 31	Belletristik / Schöne Literatur			55.032
DBS 25	Kinder- und Jugendliteratur			174.152
BY 32	Zeitschriftenhefte in Printform			6.293
DBS 19	<b>Printmedien insgesamt</b>			<b>320.248</b>
DBS 29	Non-Prints und Sonstiges			119.569
BY 33	Magazinbestand			76
DBS 14.1	<b>Physische Medien insgesamt(Print-M.+Non-Prints+Magazin)</b>			<b>439.893</b>
DBS 35	E-Medien (Eigene Entl. bzw. Anteil d. Bibl. an Verbund-Entl.)			100.780
DBS 16	<b>Medien in Freihandaufst.(= Printm. + Non-Prints + E-Medien)</b>			<b>540.597</b>
DBS 14	<b>Medien insgesamt</b>			<b>540.673</b>

(Alle Fotos in diesem Bericht ©Stadtbibliothek Bayreuth, außer anders angegeben)



# Jahresbericht des Stadtarchivs Bayreuth 2024

## 1. Öffentlichkeits- und Erinnerungsarbeit

### 1.1. Öffentlichkeitsarbeit

#### Tag der Archive 2024

Am 1. März 2024 hat sich das Stadtarchiv Bayreuth mit großem Erfolg am bundesweiten „Tag der Archive“ zum Motto „Essen und Trinken“ beteiligt. In Kooperation mit dem *Universitätsarchiv Bayreuth* sowie dem *Tierbefreiungsarchiv* wurde ein vielfältiges Programm in den Räumen des Universitätsarchivs in der Leuschnerstraße 51 geboten. Unter dem Titel **„Aufgetischt ...zu Gast in der Mensa, am Milchpilz und bei den ersten Vegetariern in Bayreuth“** gaben die beteiligten Archive interessante und spannende Einblicke aus verschiedenen Blickwinkeln und Zeiten.

Für alle Interessierten steht die Ausstellung weiterhin als [virtueller Rundgang](#) (erstellt von Tom Zimmermann) zur Verfügung.



#### Führungen im Stadtarchiv Bayreuth u.a. für

- Historischer Verein für Oberfranken e.V.
- Mitarbeitende des Amtes für Öffentliche Ordnung und Katastrophenschutz
- Mitarbeitende des Kämmereiamtes
- Lehrende der Universität Bayreuth

Insgesamt wurden 2024 **14 Personen** durch das Archiv geführt (Vorjahr: 46).

#### Publikationen und Vorträge

- Vortrag Carolin Baumann beim Festakt zum 200. Geburtstag von Friedrich von Feustel im Historischen Museum (21.01.2024)
- [Gedenken und Erinnern in Bayreuth 2024](#)
- Veröffentlichung Manuskript von Gisela und Erhard Peplau: „[Das „Bayreuther Tagblatt“](#) und die Familie Gießel mit ihren familiären Verbindungen“ zum 200. Geburtstag von Carl Gießel auf der Homepage des Stadtarchivs (Oktober 2024)
- [Infoblatt auf Englisch](#) zu historischen Personenrecherchen auf Webseite

## 1.2. Historische Bildungsarbeit

- **3. Juni:** Seminar Einführung Archivarbeit mit Quellenbeispielen (Räterepublik, Inflation, Wahlen), Herr Schwarz/Frau Dr. Eichenberg (Universität Bayreuth), 7 Teilnehmende
- **9. Juli:** Proseminar Nachkriegszeit, Frau Reus (Universität Bayreuth), 14 Teilnehmende
- **30. Oktober:** Seminar „Denkmäler in Bayreuth“, Herr Dr. Benz (Universität Bayreuth), 11 Teilnehmende
- **13. November:** P-Seminar „Schularchiv“, Herr Dr. Zier (Graf Münster Gymnasium), 18 Teilnehmende
- **17. Dezember:** Proseminar „Stigmatisiert, ausgegrenzt, verfolgt, vergessen? (Nach-) Geschichten nationalsozialistischer Verfolgung“, Frau Reus (Universität Bayreuth), 20 Teilnehmende

## 2. Benutzung / Auskunftstätigkeit

### 2.1. Anfragen insgesamt

Insgesamt wurden bis zum 31.12.2024 **947** persönliche, telefonische oder schriftliche Anfragen bearbeitet.

2024: 947 ↑

2023: 842 ↑

2022: 795 ↓

2021: 988 ↑

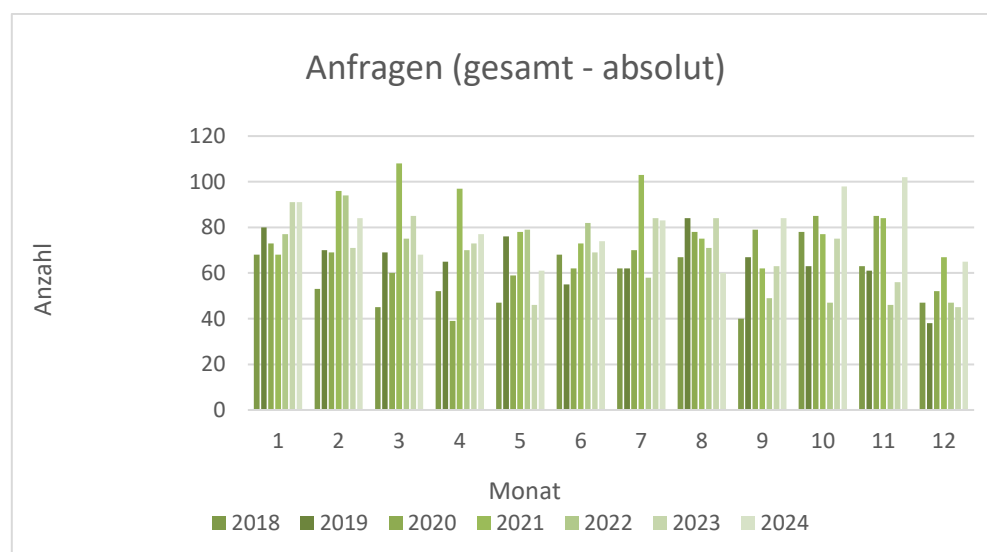
2020: 811 ↑

2019: 790 ↑

2018: 690

Im Vergleich zum Jahr 2023 wurden **105** Anliegen mehr bearbeitet. Das entspricht einem Anstieg um **14,47 %**.

Die Komplexität der Anfragen betrug im Durchschnitt **1,75** (Vorjahr: 1,87) auf einer Skala von 1-3.



Im Durchschnitt bearbeitete das Stadtarchiv **3,77** Anfragen pro Arbeitstag.

## 2.2. Benutzertage (persönliche Benutzung vor Ort) und Verweildauer

Unter Benutzertage wird die persönliche Direktbenutzung im Archiv verstanden.

Von den insgesamt 947 bearbeiteten Anliegen erfolgten **285** Benutzungen vor Ort (im letzten Jahr waren es 200) an insgesamt **198 Öffnungstagen** des Lesesaals.

Anzahl persönlicher Benutzerinnen und Benutzer: **168** (bei 285 Benutzertagen).

Im Durchschnitt nutzten somit **1,44 Nutzende** pro Öffnungstag den Lesesaal des Stadtarchivs.

Insgesamt verweilten Benutzerinnen und Benutzer **684,45 Stunden** (Vorjahr: 401,2 Stunden) im Stadtarchiv. Die Zunahme entspricht einem Anstieg von 70,6 %.

Im Durchschnitt verweilen Nutzende ca. **2,5 Stunden** im Stadtarchiv (Vorjahr: ca. 2 Stunden).

## 2.3. Personenstandsunterlagen

Bei insgesamt **296** (Vorjahr: 259) bearbeiteten Anliegen wurden Personenstandsregister zur Anfragenbeantwortung herangezogen. Das entspricht einem Anteil von **31,3 %** aller Anfragen.

### 2.3.1. Einfache Auskünfte, Reproduktionen (v.a. Familienforschung)

Von den insgesamt 296 Anfragen (PStU) dienten **187** Anliegen den Auskünften und der Bestellung von Reproduktionen aus Personenstandsregistern v.a. zum Zwecke der Familienforschung, was 19,75% entspricht. (Vorjahr: 33,29%)

### 2.3.2. Beglaubigungen (v.a. rechtliche oder amtliche Zwecke)

Viele rechtliche Anfragen beinhalten die Ausstellung von beglaubigten Kopien von Einträgen aus Personenstandsregistern, die nach Ablauf der Fristen des PStG vom Standesamt ans Stadtarchiv abgegeben werden.

Für **111** Anliegen wurden 2024 vom Stadtarchiv **142** beglaubigte Kopien erstellt und übersandt.

2023: 166

2022: 116

2021: 157

2020: 103

2019: 115

2018: 130

Im Vergleich zum Jahr 2024 erfolgten **24 weniger** Beglaubigungen.

## 2.4. Benutzungszweck



## 2.5. Interne Anfragen

Insgesamt waren **6,9%** der bearbeiteten Anliegen interner Natur – also Anfragen und Nutzungen von städtischen Ämtern und Dienststellen.

Gesamt: **65** (Vorjahre: 60, 94, 127, 103, 69, 60), davon Aktenrückleihen: **7** (Vorjahre: 8, 21, 9, 12, 18, 10)

## 2.6. Anfragen aus dem Ausland

Anliegen aus dem Ausland:	<b>36</b>
Davon Benutzertage:	<b>1</b>

Das entspricht einem Anteil von **3,8%** aller Anfragen. (Vorjahr: 5,8%)

Länder: Brasilien, Dänemark, Frankreich, Niederlande, Österreich, Russland, Schweiz  
Tschechien, USA, Australien, Chile, Polen, Ukraine.

## 2.7. Reproduktionen

Insgesamt wurden **2475** (Vorjahr: 1940) Reproduktionen angefertigt, davon **1830 digital** (Vorjahr: 1387) in Form von Scans.

## 2.8. Bearbeitungszeit

Seit 2022 wird eine Auswertung der Bearbeitungszeit statistisch erfasst. Im Durchschnitt wurden Anliegen innerhalb **eines Tages** bearbeitet (0,50 Tage, Vorjahr 0,47). Dies unterstreicht das Selbstverständnis des Stadtarchivs, einen offenen, leicht zugänglichen und dienstleistungsorientierten Service anzubieten.

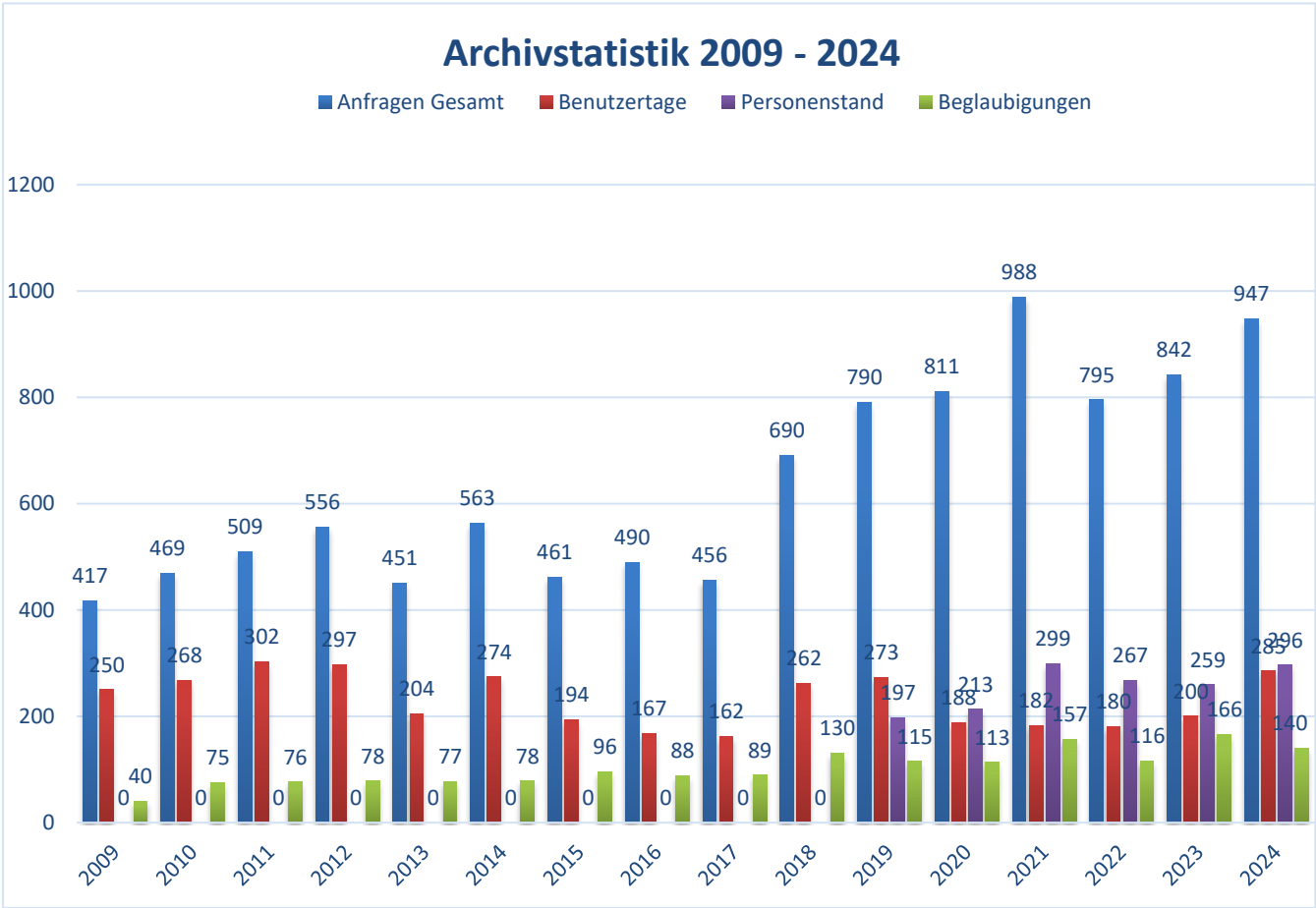
Die schnelle und unkomplizierte und dennoch qualitativ gute Bearbeitung wird regelmäßig auch von Benutzerinnen und Benutzern positiv zurückgemeldet.

## 2.9. Aushebungen

Insgesamt wurden für die Bearbeitung von Anfragen und Benutzungen **2163 (davon 630 digital) Archivguteinheiten, 637 Bibliotheksguteinheiten** sowie **153 Mikrofilme** ausgehoben. Die **ZGS** wurde bei der Bearbeitung von **114** Anliegen herangezogen.

	Aushebungen	Aushebungen digital	Mikrofilm	Bibliothek	ZGS	Bildmaterial
Januar	127	77	22	63	14	4
Februar	188	66	12	60	10	4
März	112	104	34	27	8	3
April	92	71	12	78	5	3
Mai	27	53	14	38	8	16
Juni	154	77	6	48	10	2
Juli	85	15	5	60	9	4
August	102	39	2	31	5	1
September	183	28	9	55	11	8
Oktober	214	50	11	65	6	4
November	152	38	17	58	20	9
Dezember	97	12	9	54	8	7
	1533 (+43)	630 (+140)	153 (+74)	637 (-201)	114 (-12)	65 (-2)

2.10. Zusammenfassung (2009-2024)



### 3. Schriftgutverwaltung, Aussonderung und Kontaktpflege zu anbieterpflichtigen Stellen

#### 3.1. Übernahmen / Neuzugänge

*Information:* Aufgrund der begrenzten Platzkapazitäten am derzeitigen Standort des Stadtarchivs werden ausgesonderte und als archivwürdig bewertete Unterlagen i.d.R. vorerst noch in den Dienststellen aufbewahrt. Die archivwürdigen Unterlagen werden dann im Zuge des geplanten Umzugs des Stadtarchivs übernommen.

*Ausnahme:* Räumungen durch Umzüge der Dienststellen, dringende Abgaben, kleine Abgaben.

#### 3.2. Amtliches Schriftgut der Dienststellen

Von nachstehenden Dienststellen wurde 2024 archivwürdiges Schriftgut übernommen:

- Grundstücksamt
- Tiefbauamt
- Kulturamt
- Oberbürgermeister
- Jugendamt
- Kämmereiamt
- Schulamt
- Standesamt
- Personalreferat

---

**Insgesamt: ca. 5 lfm**

#### 3.3. Nichtamtliches Archivgut

- Ergänzung der Postkarten- und Bildersammlung durch Ankäufe und Schenkungen (ca. 120 Ex.)
- Bibliotheksgut:
  - Erweiterung durch Schenkungen, Ankäufe und Nacherfassung (ca. 100 Ex.)
- Sammlungsgut u.a.:
  - Schenkung Familien- und Firmenunterlagen Fehr/Mühl
  - Schenkung Bouillon/Oberfränkischer Ansichtskartenverlag (Gaststätten)

### 4. Magazinverwaltung und Bestandserhaltung

#### Verpackung

Im Zuge der präventiven Bestandserhaltung wurden 2024 ca. **37 lfm Archivgut** in archivgerechte Verpackung umgelagert (Vorjahr: ca. 19 lfm). Der aktuelle Platzmangel im Gebäude ermöglicht nur eine geringe Lagerung und Neuverpackung im Gebäude. Dennoch konnten in den letzten 6 Jahren ca. 200 lfm Archivgut erstmals in normgerechte Archivkartons umgelagert werden, um das Archivgut vor äußeren Einflüssen wie Licht, Staub und Lagerungsschäden zu schützen sowie die Lagerungsbedingungen grundsätzlich zu verbessern.



## 5. Ordnungs- und Erschließungsarbeiten (inkl. Retrokonversion)

Der Schwerpunkt der Verzeichnungsarbeiten liegt derzeit noch bei der Retrokonversion und Datenpflege der bestehenden Erschließungsdaten in Vorbereitung der Onlinestellung der Datenbank.

- Gesamt (ActaProDesk): **70237** Verzeichnungseinheiten in **179** Beständen (Vorjahr: **67237, 163 Bestände**) sowie **25626 Verzeichnungseinheiten auf Vorgangsebene (Vorjahr: 25509, 25075)**
- (Neu-)verzeichnungen (in ActaPro):  
 Insgesamt **1560** Verzeichnungseinheiten in **32** Beständen (Vorjahr: 774 Verzeichnungseinheiten in 32 Beständen), u.a.
  - Tiefbauamt (Nachlieferung Kriegsgräberakten)
  - Oberfränkischer Ansichtskartenverlag Boullion GmbH
  - Gießel - Familie
- Bearbeitete Bestände (bestehende VEs mit inhaltlicher Überarbeitung), u.a.:
  - Thiergarten
  - St. Georgen
  - St. Johannis
  - Wolfsbach
  - Hauptamt
  - Stadtbauamt
  - Historischer Verein für Oberfranken
  - Vereinsunterlagen



## 6. Zeitgeschichtliche Sammlung (ZGS)

Seit März 2023 wird der Nordbayerische Kurier in der digitalen Ausgabe ausgewertet. Bis Ende des Jahres wurden die Artikel weiterhin analog abgeheftet, dennoch brachte die Umstellung eine Effizienzsteigerung mit sich.

Insgesamt wurden in einem Jahr ca. **4500** Artikel ausgewählt und den entsprechenden Schlagworten zugeordnet. Hinzu kommt Informationsmaterial, wie etwa Flyer, die analog Eingang in die Sammlung gefunden haben.

## 7. Archivumzug / Neubau

Am 3. Mai 2024 fand das Richtfest für den Archivneubau statt. Die Bauarbeiten schreiten zügig voran, die Fertigstellung ist Ende 2025 geplant.

### Berichte über das Richtfest

- <https://www.bayreuth.de/richtfest-fuers-neue-stadtarchiv/>
- <https://www.kurier.de/inhalt.neues-stadtarchiv-richtfest-fuer-baustein-der-stadtgeschichte.e9b1f736-b7a8-475c-b811-a1f34dc92eba.html>
- <https://www.bayreuther-tagblatt.de/nachrichten-meldungen-news/roh-und-dachbau-abgeschlossen-neues-stadtarchiv-feiert-richtfest/>
- <https://www.mainwelle.de/heute-3-5-richtfest-fuer-neues-stadtarchiv-in-st-georgen-691956/>
- <https://www.mainwelle.de/richtfest-fuer-das-neue-bayreuther-stadtarchiv-693771/>
- <https://www.tvb.de/mediathek/video/bayreuth-richtfest-fuer-millionenschweren-stadtarchiv-neubau/>
- [Richtfest für das neue Gedächtnis Bayreuths | inbayreuth.de](https://www.inbayreuth.de/richtfest-fuer-das-neue-gedaechtnis-bayreuths/)

### Fotoimpressionen Richtfest





## Museen

	2023	2024
<b>Markgräfliches Opernhaus</b> (erbaut 1746 - 1748)		
Gesamtbesucherzahl	81.210	95.792
davon Erwachsene	72.039	86.131
Kinder und Jugendliche (insb. Schulklassen)	9.171	9.661
<b>Neues Schloss einschließlich Bayreuther Fayencen</b> (erbaut 1754 - 1755)		
Gesamtbesucherzahl	26.771	24.927
davon Erwachsene	22.460	22.237
Kinder und Jugendliche (insb. Schulklassen)	4.311	2.690
<b>Schlossbesitz Eremitage</b> (erbaut 1715 - 1735)		
Gesamtbesucherzahl	14.802	15.945
davon Erwachsene	12.902	14.200
Kinder und Jugendliche (insb. Schulklassen)	1.900	1.745
<b>Richard Wagner Museum:</b>		
Gesamtbesucherzahl	33.158	33.592
davon Erwachsene	29.492	30.406
Schwerbehinderte	534	55
Kinder, Jugendliche und Studenten (insb. Schulklassen)	3.132	3.131
<b>Jean-Paul-Museum</b>		
Gesamtbesucherzahl	833	845
davon Erwachsene	723	760
Kinder, Jugendliche und Studenten (insb. Schulklassen)	110	85

	2023	2024
<b>Franz-Liszt-Museum</b>		
Gesamtbesucherzahl	2.949	3.036
davon Erwachsene	2.465	2.603
Kinder, Jugendliche und Studenten (insb. Schulklassen)	484	433
<b>Historisches Museum</b>	8.128	10.921
<b>Kunstmuseum einschließlich Tabakhistorische Sammlung der British American Tobacco Germany</b>	9.665	8.482
<b>Umweltmuseum Oberfranken</b>	31.985	28.406
<b>Feuerwehrmuseum</b>	seit 2021 geschlossen	seit 2021 geschlossen
<b>Das Andere Museum</b>	ebenfalls geschlossen	ebenfalls geschlossen
<b>Archäologisches Museum</b>	517	580
<b>Deutsches Freimaurermuseum</b>	2.353	2.213
<b>Schreibmaschinenmuseum</b>	wegen Umbaumaß- nahmen geschlossen	Geöffnet ab September 152
<b>Museum für bäuerliche Arbeitsgeräte</b>	Besucher zahlenmäßig nicht erfasst	
<b>IWALEWA-Haus Afrika-Zentrum</b>	1.893	2.203
<b>Maisel's Bier-Erlebnis-Welt</b>	14.023	12.320
<b>Bayreuther Katakomben</b>	9.450	10.725
<b>Tabakhistorische Sammlung der British American Tobacco Germany</b>	Besucherzahlen sind im Kunstmuseum enthalten	
<b>Sammlung Bayreuther Fayencen im Neuen Schloss</b>	Besucherzahlen sind im Neuen Schloss enthalten	
<b>Naturkundemuseum Lindenhof</b>		
Umweltbildung im Museum	Kinder/Jugendliche:	Kinder/Jugendliche:
Kindergeburtstage	1.626	1.648
Großveranstaltungen	Erwachsene:	Erwachsene:
Offener Museumsbetrieb	2.816	2.846

	2023	2024
<b>Schulmuseum des Richard-Wagner-Gymnasiums</b>  Gesamtbesucherzahl  davon Erwachsene  Kinder, Jugendliche und Studenten (insb. Schulklassen)	<b>seit 2023 geschlossen</b>	<b>seit 2023 geschlossen</b>
<b>Wo Sarazen Art</b>	Besucher zahlenmäßig nicht erfasst	
<b>Porzellanmuseum Walküre</b>	geschlossen	geschlossen
<b>Leuschner-Gedenkstätte</b>	299	272
<b>Altstadt-Kult-Museum</b>	ca. 3.000	850
<b>Graserschulmuseum</b>	wegen Umbaumaßnahmen geschlossen	wegen Umbaumaßnahmen geschlossen
<b>Jean-Paul-Stube in der Rollwenzelei</b>	300	60

Quelle: oben genannte Museen

## Kulturelle Einrichtungen

Festspielhaus	1.947 Sitzplätze	
Markgräfliches Opernhaus	510 Sitzplätze	
Stadthalle - Großes Haus - Balkonsaal - Kleines Haus - Sitzzimmer 1 - Sitzzimmer 2	ab 2017 wegen Renovierung geschlossen	
Das Zentrum - Europasaal - Galerie - Kleinkunstbühne	374 600 84 99 200	Sitzplätze Stehplätze Sitzplätze Sitzplätze Stehplätze
Brandenburger Kulturstadl	Sitzplätze	
Studiobühne Bayreuth - Sanspareil - Hauptbühne - Bühnenstudio - Saal - „studio mobile“ - (Wohnzimmertheater) - Römisches Theater in der Eremitage - Steingraeber Hoftheater	86 99 56 60 div. 230 99	Sitzplätze Sitzplätze Sitzplätze Sitzplätze Sitzplätze Sitzplätze Sitzplätze
Steingraeberhaus - Rokokosaal - Kammermusiksaal	55 80	Sitzplätze Sitzplätze
Orgelsaal der Hochschule für Evangelische Kirchenmusik und Kleiner Orgelsaal	80 50	Sitzplätze Sitzplätze
IWALEWA-Haus	120 Sitzplätze	
Städtische Musikschule Bayreuth - Richard-Wagner-Saal - Lisztsaal	199 70	Sitzplätze Sitzplätze
Cineplex inklusive Franz & Gloria	1.317 Sitzplätze	

Stadtkirche	500-600 Sitzplätze
Spitalkirche	350-400 Sitzplätze
Schlosskirche Bayreuth	340 Sitzplätze
Schlosssturmsaal Bayreuth	120 Sitzplätze
Universität Bayreuth - Kulturwissenschaftliche Fakultät - Glashaus	180 Stehplätze oder 80 Sitzplätze
Ev. Gemeindehaus - Großer Saal inklusive Empore - Kleiner Saal - St. Georgen 56	530 Sitzplätze 120 Sitzplätze 140 Sitzplätze
Piano-Salon Niedermeyer - Meisterwerkstätte - Steinway & Sons (Präsentation) - Firmenhof	40 Sitzplätze 40 Sitzplätze 80 Sitzplätze
Konzertsaal im Auktionshaus Boltz	60-100 Sitzplätze
Kolpinghaus - Großer Saal - Kleiner Saal - Tagungszentrum	120-250 Sitzplätze 70-140 Sitzplätze 80-120 Sitzplätze
Historischer Sitzungssaal im Alten Rathaus	90 Sitzplätze
Oberfrankenhalle - Kongresse - Konzerte  - Sport	2.000 Sitzplätze 3.500 Sitzplätze 2.500 Stehplätze max. 4.000 Sitzplätze

### Veranstaltungen der kulturellen Einrichtungen

Art der Veranstaltungen							
Kulturelle Einrichtungen	Opern, Operetten, Musicals	Schauspiele/ Theater	Ballett, Tanz, Pantomime	Konzerte, Liederabende, Chorkonzerte	Film- vorstellungen	Sonstige Veranstaltungen, Kabarett, Lesungen	Besucher
Festspielhaus Bayreuth	30	-	-	-	-	-	58.130
Markgräfliches Opernhaus	11	-	1	14	-	-	11.601
Brandenburger Kulturstadt		100					9.070
Studiobühne Bayreuth – in der Studiobühne	-	125	-	-	-	9	10.950
Studiobühne Bayreuth – im Steingraeber Hof- Theater	-	90	-	-	-	-	ca. 8.043
Studiobühne Bayreuth – Römisches Theater	-	40	-	-	-	-	7.934
Studiobühne Bayreuth - "studio mobile" (div. Spielorte + Sanspareil)	-	14	-	-	-	-	1.024
Großer und kleiner Orgelsaal der Hochschule für Ev. Kirchenmusik	-	-	-	16	-	-	1.570
Lisztssaal der Städt. Musikschule	-	-	-	24	-	-	901
Richard-Wagner-Saal der Städt. Musikschule	-	-	-	45	-	-	3.629
Cineplex inklusive Franz & Gloria	20	-	6	30	11.344	10	231.663
<b>Gesamt</b>	<b>61</b>	<b>369</b>	<b>7</b>	<b>129</b>	<b>11.344</b>	<b>19</b>	<b>344.515</b>

<b>Stadthalle *</b>	<b>Veranstaltungen</b>
Opern, Operetten, Musicals	-
Schauspiel, Theater, Kinderstück	-
Ballett, Tanz, Pantomime	-
Konzerte, Liederabende, Chorkonzerte, Lesungen	-
Dia- und Filmvorstellungen	-
Kabarett	-
Bälle, Faschingsveranstaltungen	-
Einführungsvorträge	-
Aufbau- und Probentage	-
Seminare, Fortbildungen	-
Prüfungen	-
Personalversammlungen	-
Kundenveranstaltungen	-
Univeranstaltungen	-
Messen, Modenschauen	-
Festveranstaltungen	-
<b>Gesamt</b>	-
<b>Besucher</b>	-

\* ab 2017 wegen Renovierung keine Veranstaltungen

<b>Rokokosaal des Steingraeberhauses, Kammermusiksaal Steingraeber und Steingraebergalerie</b>	
Theater	→ Studiobühne
Vorträge, Lesungen	36
Führungen mit BMTG	→ BMTG
Konzerte, Liederabende, Chorkonzerte	57
Fabrikführungen incl. Tag der offenen Tür	28
Seminare, Vernissagen	3
<b>Gesamt-Veranstaltungen</b>	<b>124</b>
<b>Besucher</b>	<b>ca. 3.250</b>

<b>Europasaal des Internationalen Jugendkulturzentrums</b>	
Konzerte	81
Lesungen	15
Dia/Film	8
Proben	114
Comedy/Theater/Kabarett	52
Seminare/Workshops	100
Sonstiges	296
<b>Gesamt-Veranstaltungen</b>	<b>666</b>
<b>davon Jugend</b>	<b>250</b>
<b>Besucher</b>	<b>40.714</b>

## Richard-Wagner-Festspiele

	2023	2024
<b>Anzahl der Aufführungen</b>	<b>31</b>	<b>30</b>
Rheingold	3	2
Walküre	3	2
Siegfried	3	2
Götterdämmerung	3	2
Parsifal	7	6
Tristan und Isolde	2	7
Lohengrin	-	-
Meistersinger	-	-
Tannhäuser	5	6
Holländer	5	3
Konzerte	-	-
<b>Anzahl der mitwirkenden Künstler</b>	<b>474</b>	<b>450</b>
davon Gesangssolisten	35	37
Gesangssolistinnen	21	28
männl. Chormitglieder*	76	66
weibl. Chormitglieder*	58	55
künstlerische Vorstände (Dirigenten, Chordirektor, Choreographie)	25	25
Regie- und musikalische Assistenz	40	41
Orchester (einschl. Orchesterwarte und -sekretärin)	208	185
Bühnen- und Pausenmusik	11	13
Tanzgruppe männlich	-	-
Tanzgruppe weiblich	-	-
<b>Anzahl des bühnentechnischen und sonstigen Personals (einschl. Statisten)</b>	<b>447</b>	<b>390</b>
<b>Personal insgesamt</b>	<b>921</b>	<b>840</b>
<b>Anzahl der vorhandenen Plätze</b>	<b>60.264</b>	<b>58.410</b>
<b>Anzahl der verkauften Karten**</b>	<b>57.270</b>	<b>57.083</b>

\* einschl. Sonderchor

\*\* Die Differenz zwischen vorhandenen Plätzen und verkauften Karten entsteht durch die Vergabe von Dienstkarten für die mitwirkenden Künstler und Pressekarten.



## **Abschnitt VII**

### **WIRTSCHAFT**



	Seite
Entwicklung der Industrie- und Handwerksbetriebe	231
Industrie- und Handwerksbetriebe; aufgeteilt nach Wirtschaftsgruppen	232
Industrie- und Handwerksbetriebe in den oberfränkischen kreisfreien Städten	232
Handwerksbetriebe in Bayreuth	233 – 236
Bruttoinlandsprodukt (BIP) zu Marktpreisen in der Stadt Bayreuth	237
Bruttoinlandsprodukt (BIP) zu Marktpreisen in den oberfränkischen kreisfreien Städten	238
Bruttowertschöpfung (BWS) zu Herstellungspreisen in der Stadt Bayreuth	239
Bruttowertschöpfung (BWS) zu Herstellungspreisen in den oberfränkischen kreisfreien Städten	240
Arbeitsmarkt	
- Arbeitslose	241
- Arbeitsstellen	242

## Entwicklung der Industrie- und Handwerksbetriebe der Stadt Bayreuth

Jahr	Betriebe	Beschäftigte am 30.9	Entgelte	Gesamt- umsatz
			in 1000 DM (ab 2002 in 1000 €)	
2001	56	6.840	415.587	7.056.532
2002	54	6.394	200.689	3.325.300
2003	51	6.231	201.676	3.326.347
2004	52	6.080	201.881	3.274.295
2005	52	5.960	199.984	3.396.081
2006	46	5.867	198.391	3.696.566
2007	47	6.038	204.344	3.979.276
2008	46	6.233	207.126	3.738.967
2009	43	5.711	196.145	3.485.051
2010	44	5.735	202.626	1.117.854
2011	46	6.111	216.815	1.294.969
2012	45	5.966	221.515	1.365.701
2013	42	6.044	234.084	1.379.736
2014	44	6.209	247.239	1.447.008
2015	42	6.346	253.787	1.428.769
2016	43	6.340	262.954	1.500.370
2017	42	5.900	258.837	1.495.231
2018	43	5.949	251.891	1.492.404
2019	44	5.944	253.551	1.449.550
2020	44	5.629	235.262	1.246.760
2021	43	5.603	245.022	1.419.735
2022	40	5.665	257.825	1.537.656
2023	39	5.667	267.645	1.645.195
<b>2024</b>	<b>39</b>	<b>5.813</b>	<b>283.730</b>	<b>1.650.850</b>

Quelle: Bayerisches Landesamt für Statistik

**Industrie- und Handwerksbetriebe**  
**in der Stadt Bayreuth**  
- aufgeteilt nach Wirtschaftsgruppen -

Wirtschaftszweig:	Betriebe	Beschäftigte am 30.09.	Entgelte	Gesamtumsatz		
				insgesamt	darunter Auslandsumsatz	
	Anzahl			in 1000 €		%
H. v. Leder, Lederwaren und Schuhen	3	558	27.375	-	-	-
H. v. Druckerzeugnissen, Vielfältigung von Ton-, Bild-, Datenträgern	1	-	-	-	-	-
H. v. Nahrungs- und Futtermittel						
Tabakverarbeitung	1	-	-	-	-	-
H. v. Textilien	1	-	-	-	-	-
H. v. Bekleidung	2	-	-	-	-	-
Getränkeherstellung	1	-	-	-	-	-
H. v. Papier, Pappe und Waren daraus	1	-	-	-	-	-
H. v. chemischen Erzeugnissen	2	-	-	-	-	-
H. v. Gummi- u. Kunststoffwaren						
H. v. Glas-, -waren, Keramik, Verarb. v. Steinen und Erden	1	-	-	-	-	-
H. v. Metallerzeugnissen	3	-	-	-	-	-
H. v. DV-Gerät., elektron. U. opt. Erzeugnissen	1	-	-	-	-	-
H. v. elektrischen Ausrüstungen	5	928	44.790	178.572	-	-
Maschinenbau	8	370	19.046	61.027	34.544	56,6
H. v. sonstige Waren	5	112	3.158	7.845	-	-
Reparatur und Instandhaltung von Maschinen und Ausrüstungen	4	662	31.620	93.651	-	-
Insgesamt	39	5.813	283.730	1.650.850	657.236	39,8

**Industrie- und Handwerksbetriebe**  
**in den oberfränkischen kreisfreien Städten**

Städte	Jahr	Betriebe	Beschäftigte	Entgelte in 1000 Euro	Gesamtumsatz	
					insgesamt	darunter Auslandsumsatz
					in 1000 Euro	
Bamberg	2021	43	13.720	599.238	2.176.874	1.205.026
	2022	44	13.605	517.897	2.304.588	1.261.174
	2023	43	13.881	663.221	2.368.699	1.267.400
	2024	41	13.619	676.378	2.389.376	1.296.015
Bayreuth	2021	43	5.603	245.022	1.419.735	526.057
	2022	40	5.665	257.825	1.537.656	579.088
	2023	39	5.667	267.645	1.645.195	643.600
	2024	39	5.813	283.730	1.650.850	657.236
Coburg	2021	27	7.945	433.215	1.685.304	1.282.876
	2022	27	7.692	424.870	1.924.031	1.397.343
	2023	26	7.857	463.591	2.157.290	1.661.481
	2024	27	7.829	472.428	2.033.733	1.513.450
Hof	2021	32	3.475	124.120	600.479	257.322
	2022	36	3.446	129.620	644.967	294.570
	2023	34	3.142	120.453	598.571	275.319
	2024	34	3.007	122.527	593.878	289.729

Quelle: Bayer. Landesamt für Statistik

# H A N D W E R K

In die Handwerksrolle der Handwerkskammer für Oberfranken eingetragene Betriebe:

<b>A. Zulassungspflichtiges Handwerk</b>		
<b>1. Bauhauptgewerbe</b>	<b>2023</b>	<b>2024</b>
Maurer- und Betonbauer	17	17
Zimmerer	7	7
Dachdecker	8	8
Straßenbauer	3	3
Wärme-, Kälte- und Schallschutzisolierer	1	1
Brunnenbauer	-	-
Gerüstbauer	1	1
Werkstein- und Terrazzohersteller	-	-
<b>insgesamt</b>	<b>37</b>	<b>37</b>
<b>2. Ausbaugewerbe</b>	<b>2023</b>	<b>2024</b>
Ofen- und Luftheizungsbauer	4	3
Stuckateure	3	2
Maler und Lackierer	37	37
Klempner	4	4
Installateur- und Heizungsbauer	33	32
Elektrotechniker	43	44
Tischler	16	18
Glaser	3	3
Fliesen-, Platten- und Mosaikleger	27	27
Estrichleger	1	1
Parkettleger	5	5
Rollladen- und Sonnenschutztechniker	2	2
Raumausstatter	8	8
<b>insgesamt</b>	<b>186</b>	<b>186</b>
<b>3. Handwerke für den gewerblichen Bedarf</b>	<b>2023</b>	<b>2024</b>
Metallbauer	15	16
Chirurgiemechaniker	-	-
Feinwerkmechaniker	4	3
Kälteanlagenbauer	3	3
Informationstechniker	14	14
Land- und Baumaschinenmechatroniker	3	3
Büchsenmacher	1	1
Elektromaschinenbauer	2	2
Seiler	-	-
Glasbläser und Glasapparatebauer	-	-
Behälter- und Apparatebauer	3	2
Böttcher	-	-
Glasveredler	-	-
Schilder- und Lichtreklamehersteller	3	4
<b>insgesamt</b>	<b>48</b>	<b>48</b>

<b>4. Kraftfahrzeuggewerbe</b>	<b>2023</b>	<b>2024</b>
Karosserie- und Fahrzeugbauer	-	-
Zweiradmechaniker	10	9
Kraftfahrzeugtechniker	61	60
Mechaniker für Reifen- und Vulkanisationstechnik	-	-
<b>insgesamt</b>	<b>71</b>	<b>69</b>

<b>5. Nahrungsmittelhandwerke</b>	<b>2023</b>	<b>2024</b>
Bäcker	7	7
Konditoren	4	4
Fleischer	35	37
<b>insgesamt</b>	<b>46</b>	<b>48</b>
<b>6. Gesundheitsgewerbe</b>	<b>2023</b>	<b>2024</b>
Augenoptiker	14	13
Hörgeräteakustiker	8	8
Orthopädietechniker	5	5
Orthopädieschuhmacher	6	5
Zahntechniker	11	9
<b>insgesamt</b>	<b>43</b>	<b>40</b>
<b>7. Persönliche Dienstleistungen</b>	<b>2023</b>	<b>2024</b>
Steinmetzen und Steinbildhauer	3	4
Schornsteinfeger	3	2
Boots- und Schiffsbauer	-	-
Friseure	102	104
Drechsler (Elfenbeinschnitzer) und Holzspielzeugmacher	1	1
Orgel- und Harmoniumbauer	-	-
<b>insgesamt</b>	<b>109</b>	<b>111</b>
<b>Zulassungspflichtiges Handwerk gesamt</b>	<b>540</b>	<b>539</b>

<b>B. Zulassungsfreies Handwerk</b>		
<b>1. Bauhauptgewerbe</b>	<b>2023</b>	<b>2024</b>
Holz- und Bautenschutzgewerbe (Mauerschutz und Holzimprägnierung in Gebäuden)	7	5
<b>insgesamt</b>	<b>7</b>	<b>5</b>

<b>3. Handwerke für den gewerblichen Bedarf</b>	<b>2023</b>	<b>2024</b>
Metallbildner	1	1
Galvaniseure	-	-
Metall- und Glockengießer	-	-
Präzisionswerkzeugmechaniker	1	1
Modellbauer	2	2
Gebäudereiniger	65	73
Feinoptiker	-	-
Glas- und Porzellanmaler	2	2
Edelsteinschleifer und Graveure	1	1
Buchbinder	-	-
Print- und Medientechnologen (Drucker, Siebdrucker, Flexografen)	3	3
<b>insgesamt</b>	<b>75</b>	<b>83</b>
<b>5. Nahrungsmittelhandwerke</b>	<b>2023</b>	<b>2024</b>
Müller	-	-
Brauer und Mälzer	6	6
Weinküfer	-	-
<b>insgesamt</b>	<b>6</b>	<b>6</b>
<b>7. Persönliche Dienstleistungen</b>	<b>2023</b>	<b>2024</b>
Uhrmacher	4	4
Graveure	1	2
Gold- und Silberschmiede	8	8
Holzbildhauer	-	-
Korb- und Flechtwerkgestalter	-	-
Maßschneider	15	16
Modisten	-	-
Segelmacher	-	-
Kürschner	-	-
Schuhmacher	1	2
Textilgestalter	11	9
Sattler- und Feintäschner	6	5
Textilreiniger	2	2
Wachszieher	-	1
Fotografen	54	51
Keramiker	1	1
Klavier- und Cembalobauer	4	4
Handzuginstrumentenmacher	1	1
Geigenbauer	-	-
Bogenmacher	-	-
Metallblasinstrumentenmacher	1	1
Holzblasinstrumentenmacher	-	-
Zupfinstrumentenmacher	-	-
Vergolder	-	-
Bestattungsgewerbe	3	3
Kosmetiker	84	90
<b>insgesamt</b>	<b>198</b>	<b>200</b>
<b>Zulassungsfreies Handwerk gesamt</b>	<b>288</b>	<b>294</b>

<b>C. Handwerksähnliches Gewerbe-</b>		
<b>Handwerksgruppen-</b>	<b>2023</b>	<b>2024</b>
Bauhauptgewerbe	6	6
Ausbaugewerbe	63	65
Handwerke für den gewerblichen Bedarf	2	3
Nahrungsmittelhandwerke	8	8
Persönliche Dienstleistungen	15	13
<b>Handwerksähnliches Gewerbe gesamt</b>	<b>94</b>	<b>95</b>

<b>D. Eingetragene Betriebe insgesamt</b>	<b>2023</b>	<b>2024</b>
Zulassungspflichtiges Handwerk (A.)	<b>540</b>	<b>539</b>
Zulassungsfreies Handwerk (B1.)	<b>288</b>	<b>294</b>
Handwerksähnliches Gewerbe (B2.)	<b>94</b>	<b>95</b>
<b>insgesamt</b>	<b>922</b>	<b>928</b>

## **Eckdaten des Handwerks in der Stadt Bayreuth**

Handwerksbetriebe: 928

Beschäftigte: \*

(Hochrechnung aufgrund der Zahlen aus der Handwerkszählung)

Netto-Umsatz in Mio. €: \*

(Hochrechnung aufgrund der Zahlen aus der Handwerkszählung)

Lehrlinge: 464

Neuabgeschlossene Ausbildungsverträge: 178

Neugründungen: 73

\* Zahlen werden ab dem Jahr 2021 nicht mehr veröffentlicht

Quelle: Handwerkskammer für Oberfranken



## Bruttoinlandsprodukt (BIP) zu Marktpreisen

### in der Stadt Bayreuth

Jahr	Bruttoinlandsprodukt (BIP) zu Marktpreisen				
	Millionen EUR	Veränderungen zum Vorjahr in %	2019 = 100	Anteil an Bayern in %	Anteil am Regierungsbezirk in %
<b>2016</b>	4.555	5,0	93	0,8	11,9
<b>2017</b>	4.855	6,6	99	0,8	12,1
<b>2018</b>	4.827	-0,6	99	0,8	11,8
<b>2019</b>	4.886	1,2	100	0,8	11,6
<b>2020</b>	4.635	-5,1	95	0,7	11,2
<b>2021</b>	4.893	5,6	100	0,7	11,2
<b>2022</b>	4.850	-0,9	99	0,7	10,6
<b>2023*</b>					
<b>2024*</b>					

\* Eine Veröffentlichung der Zahlen vom Bruttoinlandsprodukt erfolgt durch das Landesamt für Statistik mit 2jähriger Verzögerung

Quelle: Bayerisches Landesamt für Statistik

## Bruttoinlandsprodukt (BIP) zu Marktpreisen in den oberfränkischen kreisfreien Städten

Stadt	Jahr	Bruttoinlandsprodukt (BIP) zu Marktpreisen				
		Millionen EUR	Veränderungen zum Vorjahr in %	2019 = 100	Anteil an Bayern in %	Anteil am Regierungsbezirk in %
Bamberg	2016	4.498	6,6	91	0,8	11,8
	2017	4.811	6,9	98	0,8	12,0
	2018	4.961	3,1	101	0,8	12,1
	2019	4.930	-0,6	100	0,8	11,7
	2020	4.955	0,5	100	0,8	12,0
	2021	5.183	4,6	105	0,8	11,8
	2022	5.285	2,0	107	0,7	11,5
	2023*					
	2024*					
Bayreuth	2016	4.555	5,0	93	0,8	11,9
	2017	4.855	6,6	99	0,8	12,1
	2018	4.827	-0,6	99	0,8	11,8
	2019	4.886	1,2	100	0,8	11,6
	2020	4.635	-5,1	95	0,7	11,2
	2021	4.893	5,6	100	0,7	11,2
	2022	4.850	-0,9	99	0,7	10,6
	2023*					
	2024					
Coburg	2016	3.782	9,9	92	0,7	9,9
	2017	3.954	4,5	96	0,7	9,9
	2018	3.993	1,0	97	0,6	9,7
	2019	4.104	2,8	100	0,6	9,8
	2020	3.995	-2,7	97	0,6	9,7
	2021	4.693	17,5	114	0,7	10,7
	2022	4.642	-1,1	113	0,6	10,1
	2023*					
	2024*					
Hof	2016	1.887	0,2	94	0,3	4,9
	2017	1.929	2,3	96	0,3	4,8
	2018	1.965	1,8	98	0,3	4,8
	2019	2.000	1,8	100	0,3	4,8
	2020	1.990	-0,5	99	0,3	4,8
	2021	2.081	4,6	104	0,3	4,7
	2022	2.196	5,6	110	0,3	4,8
	2023*					
	2024*					

## Bruttowertschöpfung (BWS) zu Herstellungspreisen

Jahr	Bruttowertschöpfung (BWS) zu Herstellungspreisen								
	insgesamt	Land- und Forstwirtschaft, Fischerei		Produzierendes Gewerbe zusammen¹		darunter		Dienstleistungsbereiche zusammen	
						Verarbeitendes Gewerbe			
	Millionen EUR		Anteil an BWS in %	Millionen EUR	Anteil an BWS in %	Millionen EUR	Anteil an BWS in %	Millionen EUR	Anteil an BWS in %
2016	4.101	8	0,2	1.165	28,4	810	19,7	2.927	71,4
2017	4.375	9	0,2	1.280	29,3	867	19,8	3.086	70,5
2018	4.350	8	0,2	1.154	26,5	673	15,5	3.188	73,3
2019	4.403	7	0,2	1.135	25,8	675	15,3	3.261	74,1
2020	4.203	5	0,1	1.044	24,8	642	15,3	3.153	75,0
2021	4.431	6	0,1	1.126	25,4	553	12,5	3.299	74,4
2022	4.390	9	0,2	813	18,5	480	10,9	3.568	81,3
2023*									
2024*									

\* Eine Veröffentlichung der Zahlen von der Bruttowertschöpfung erfolgt durch das Landesamt für Statistik mit 2jähriger Verzögerung

1) Bergbau, Verarbeitendes Gewerbe, Baugewerbe sowie Energie- und Wasserversorgung, Entsorgung

Quelle: Bayerisches Landesamt für Statistik

## Bruttowertschöpfung (BWS) zu Herstellungspreisen in den oberfränkischen kreisfreien Städten

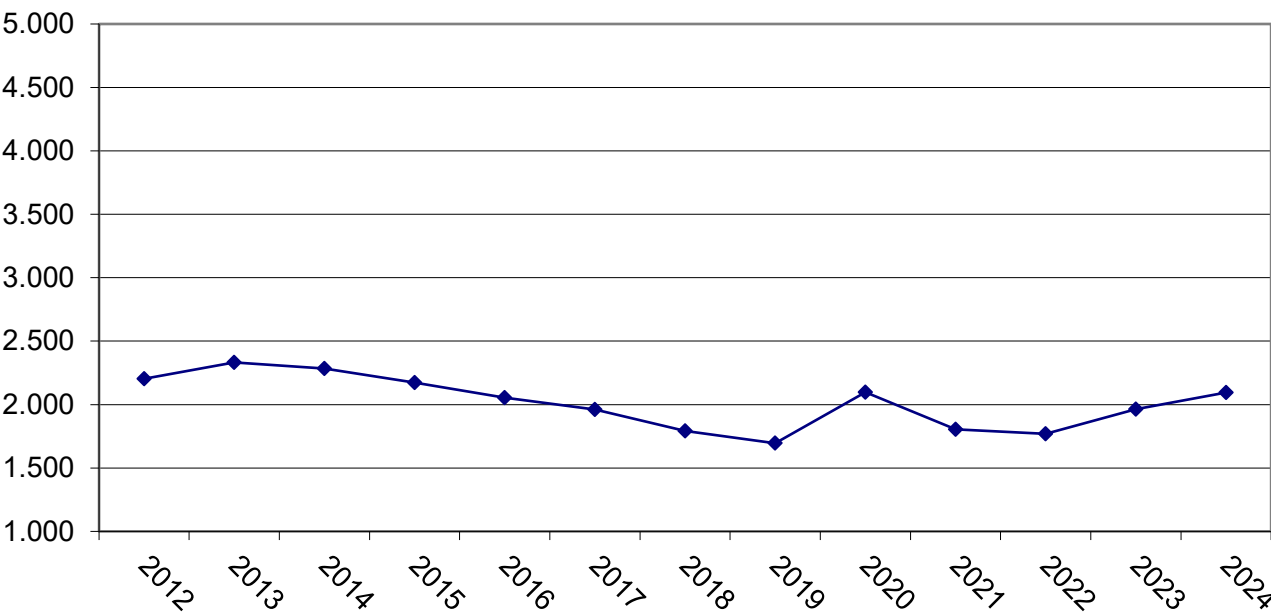
Stadt	Jahr	Bruttowertschöpfung (BWS) zu Herstellungspreisen¹								
		insgesamt	Land- und Forstwirtschaft, Fischerei		Produzierendes Gewerbe zusammen²		darunter verarbeitendes Gewerbe		Dienstleistungsbereiche zusammen³	
		Millionen EUR		Anteil an BWS in %	Millionen EUR	Anteil an BWS in %	Millionen EUR	Anteil an BWS in %	Millionen EUR	Anteil an BWS in %
Bamberg	2016	4.050	3	0,1	1.338	33,0	1.069	26,4	2.709	66,9
	2017	4.335	3	0,1	1.418	32,7	1.122	25,9	2.914	67,2
	2018	4.471	3	0,1	1.344	30,1	1.089	24,4	3.124	69,9
	2019	4.443	2	0,1	1.232	27,7	971	21,9	3.209	72,2
	2020	4.493	2	0,0	1.222	27,2	962	21,4	3.269	72,8
	2021	4.694	2	0,0	1.317	28,1	1.018	21,7	3.375	71,9
	2022	4.784	3	0,1	1.243	26,0	996	20,8	3.538	74,0
	2023*									
	2024*									
Bayreuth	2016	4.101	8	0,2	1.165	28,4	810	19,7	2-927	71,4
	2017	4.375	9	0,2	1.280	29,3	867	19,8	3.086	70,5
	2018	4.350	8	0,2	1.154	26,5	673	15,5	3.188	73,3
	2019	4.403	7	0,2	1.135	25,8	675	15,3	3.261	74,1
	2020	4.203	5	0,1	1.044	24,8	642	15,3	3.153	75,0
	2021	4.431	6	0,1	1.126	25,4	553	12,5	3.299	74,4
	2022	4.390	9	0,2	813	18,5	480	10,9	3.568	81,3
	2023*									
	2024*									
Coburg	2016	3.405	9	0,3	883	25,9	770	22,6	2.513	73,8
	2017	3.563	9	0,3	874	24,5	742	20,8	2.680	75,2
	2018	3.598	8	0,2	908	25,2	785	21,8	2.683	74,6
	2019	3.698	6	0,2	892	24,1	764	20,7	2.801	75,7
	2020	3.623	3	0,1	853	23,5	724	20,0	2.767	76,4
	2021	4.251	3	0,1	821	19,3	676	15,9	3.426	80,6
	2022	4.202	5	0,1	802	19,1	703	16,7	3.395	80,8
	2023*									
	2024*									
Hof	2016	1.699	2	0,1	279	16,4	209	12,3	1.417	83,4
	2017	1.738	2	0,1	283	16,3	199	11,4	1.453	83,6
	2018	1.770	2	0,1	300	17,0	212	12,0	1.468	82,9
	2019	1.802	3	0,1	302	16,7	211	11,7	1.498	83,1
	2020	1.804	2	0,1	300	16,6	205	11,3	1.501	83,2
	2021	1.884	3	0,1	316	16,8	225	11,9	1.566	83,1
	2022	1.988	4	0,2	323	16,2	233	11,7	1.662	83,6
	2023*									
	2024*									

**Arbeitsmarkt**  
- Arbeitslose -

Monat	Männer		Frauen		Insgesamt	
	2023	2024	2023	2024	2023	2024
Januar	1.163	1.241	911	956	2.074	2.197
Februar	1.176	1.247	900	930	2.076	2.177
März	1.118	1.252	875	910	1.993	2.162
April	1.119	1.197	861	933	1.980	2.130
Mai	1.072	1.148	850	911	1.922	2.059
Juni	1.108	1.175	864	912	1.972	2.087
Juli	1.087	1.167	866	909	1.953	2.076
August	1.103	1.171	915	969	2.018	2.140
September	1.016	1.139	899	940	1.915	2.079
Oktober	1.001	.121	861	897	1.862	2.018
November	1.029	1.115	858	863	1.887	1.978
Dezember	1.069	1.155	851	875	1.920	2.030

Quelle: Bundesagentur für Arbeit

Arbeitslose (Jahresdurchschnitt)

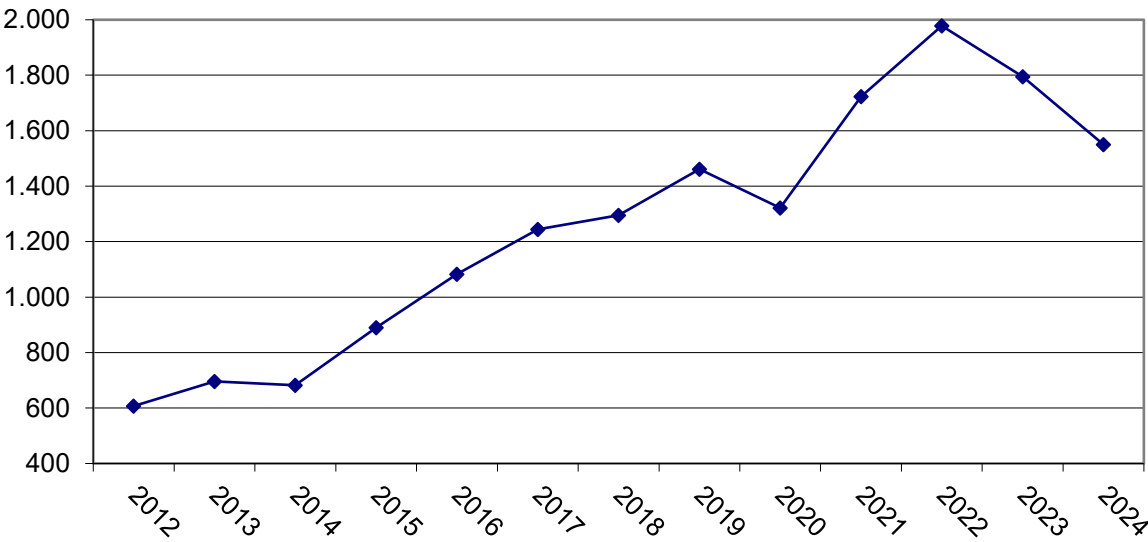


**Arbeitsmarkt**  
- Gemeldete Arbeitsstellen –

Monat	Insgesamt	
	2023	2024
Januar	1.935	1.615
Februar	1.864	1.583
März	1.906	1.561
April	1.848	1.590
Mai	1.760	1.515
Juni	1.778	1.547
Juli	1.795	1.622
August	1.790	1.539
September	1.777	1.489
Oktober	1.721	1.534
November	1.688	1.476
Dezember	1.672	1.525

Quelle: Bundesagentur für Arbeit

Gemeldete Arbeitsstellen (Jahresdurchschnitt)



## **Abschnitt VIII**

### **TOURISMUS**



© Stephan Müller

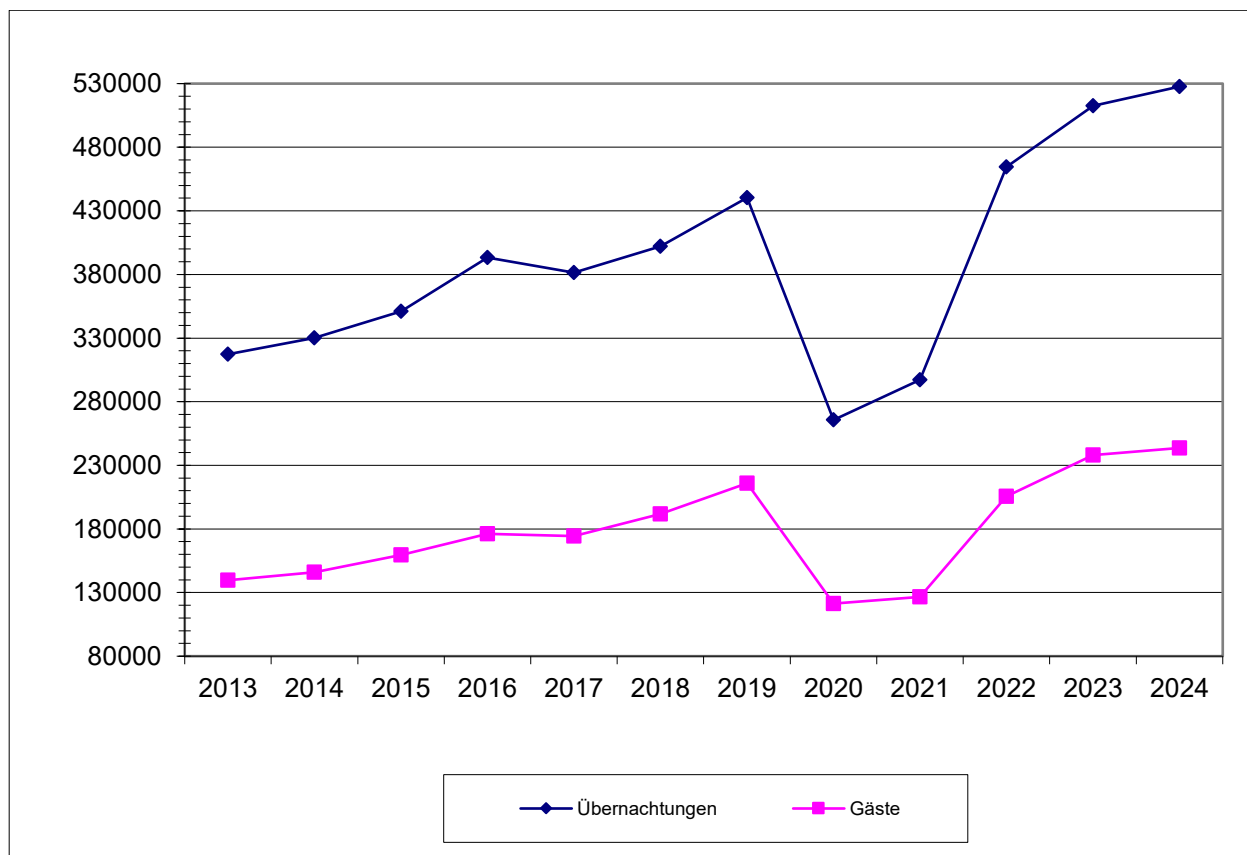
	Seite
Tourismus (mit Grafik)	247 – 249
Tourismus nach Herkunftsländern	250 – 252
Internationales Jugend-Festspieltreffen	253
Richard-Wagner-Stipendienstiftung	254



## Tourismus

### A. Hotels, Gasthöfe, Pensionen, Sanatorien, Privatquartiere

Jahr	Gäste	davon aus dem Ausland	Übernachtungen insgesamt	davon aus dem Ausland
<b>2013</b>	139.660	20.744	317.313	45.606
<b>2014</b>	145.976	22.561	330.247	52.451
<b>2015</b>	159.471	26.262	351.037	57.661
<b>2016</b>	176.280	26.044	393.299	58.173
<b>2017</b>	174.482	27.809	381.487	59.176
<b>2018</b>	191.823	31.220	402.209	62.524
<b>2019</b>	215.854	33.293	440.374	65.483
<b>2020</b>	121.354	13.055	265.674	25.330
<b>2021</b>	126.680	13.219	297.121	28.428
<b>2022</b>	205.487	28.216	464.539	61.754
<b>2023</b>	238.169	34.973	512.526	73.768
<b>2024</b>	243.657	34.391	527.536	71.361

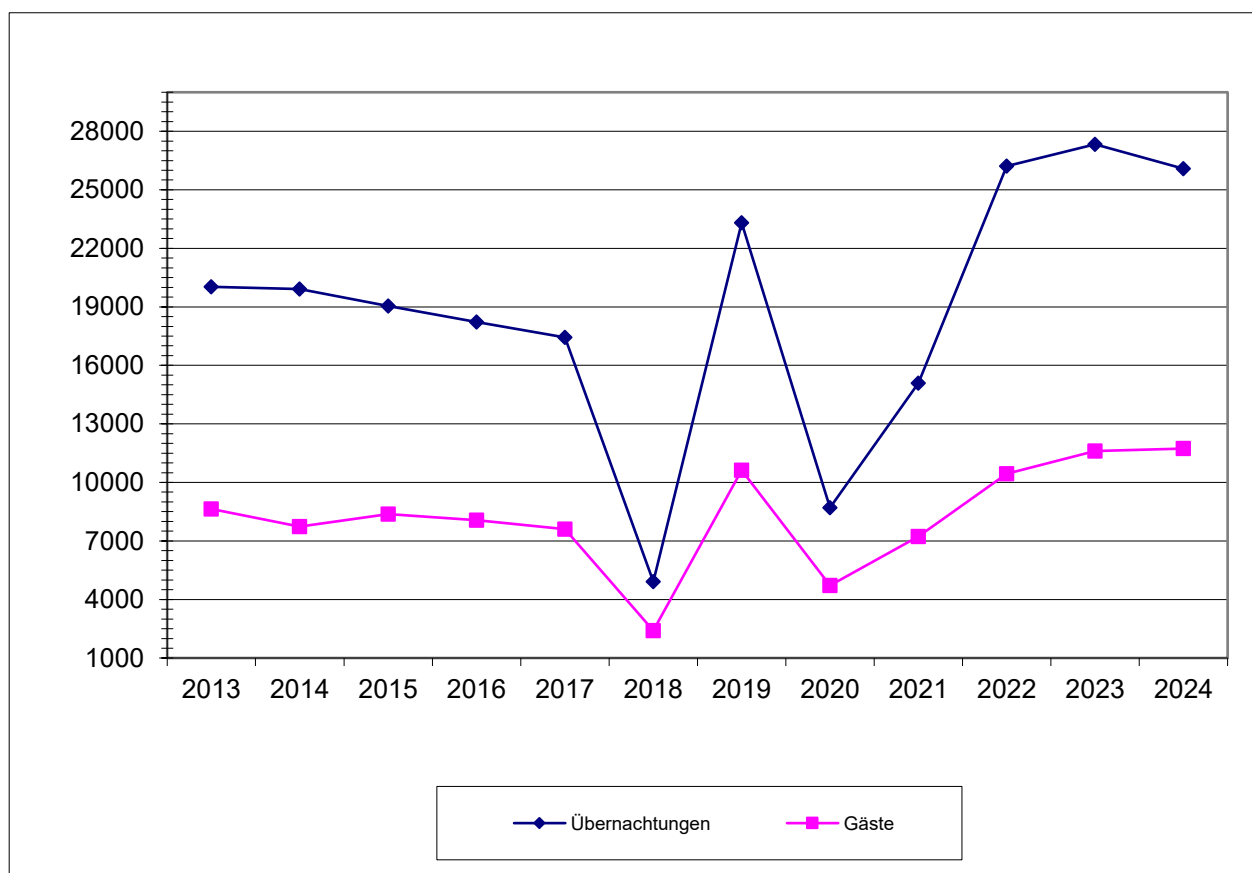


**B. Jugendherberge Bayreuth (einschl. Unterbringung in Notquartieren,  
z. B. Schulen, Heimen etc.)**

- Jahresübersicht -

Jahr	Gäste	davon aus dem Ausland	Übernachtungen insgesamt	davon aus dem Ausland
2013	8.640	997	20.019	2.180
2014	7.729	1.247	19.912	3.092
2015	8.382	1.271	19.050	2.878
2016	8.064	1.463	18.226	3.280
2017*	7.604	767	17.440	1.789
2018*	2.405	156	4.914	252
2019	10.624	814	23.308	1.247
2020	4.711	265	8.702	350
2021	7.230	310	15.091	475
2022	10.440	592	26.216	1.230
2023	11.612	461	27.332	1.045
2024	11.734	569	26.090	899

\* Die Jugendherberge war in der Zeit von November 2017 bis September 2018 wegen Wasserschadens geschlossen



## Tourismus in der Jugendherberge Bayreuth

- Monatsübersicht -

Monat	Gäste		davon aus dem Ausland		Übernachtungen insgesamt		davon aus dem Ausland	
	2023	2024	2023	2024	2023	2024	2023	2024
<b>Januar</b>	484	274	18	25	752	477	18	25
<b>Februar</b>	514	689	28	35	1.138	1.425	28	43
<b>März</b>	645	831	26	48	1.376	1.988	234	58
<b>April</b>	1.242	1.311	22	40	3.200	2.373	33	70
<b>Mai</b>	1.382	1.217	11	89	3.495	2.656	12	111
<b>Juni</b>	1.122	1.146	15	32	2.707	2.718	15	91
<b>Juli</b>	1.737	1.523	140	76	3.767	3.536	189	99
<b>August</b>	1.388	1.326	102	122	3.284	3.383	203	171
<b>September</b>	1.057	1.096	52	28	2.679	2.265	191	32
<b>Oktober</b>	1.369	1.332	33	40	3.290	3.209	97	20
<b>November</b>	6.72	629	14	2	1.644	1.293	25	20
<b>Dezember</b>	209	360	9	32	473	767	12	177
<b>insgesamt</b>	<b>11.821</b>	<b>11.734</b>	<b>470</b>	<b>569</b>	<b>27.805</b>	<b>26.090</b>	<b>1.057</b>	<b>899</b>

Quelle: Jugendherberge Bayreuth

## Tourismus nach Herkunftsländern

		Anzahl der Gäste	Anzahl der Übernachtungen
<b><u>Deutschland</u></b>			
	<b>2023</b>	203.196	438.758
	<b>2024</b>	209.266	456.175
<b><u>Ausland</u> insgesamt</b>			
	<b>2023</b>	34.973	73.768
	<b>2024</b>	34.391	71.361
<b><u>Europa</u></b>			
Belgien	<b>2023</b>	439	919
	<b>2024</b>	454	934
Bulgarien	<b>2023</b>	84	161
	<b>2024</b>	75	164
Dänemark	<b>2023</b>	3.342	4.516
	<b>2024</b>	3.152	4.375
Estland	<b>2023</b>	85	119
	<b>2024</b>	66	100
Finnland	<b>2023</b>	311	666
	<b>2024</b>	227	473
Frankreich	<b>2023</b>	1.896	4.720
	<b>2024</b>	1.700	4.123
Griechenland	<b>2023</b>	227	1.459
	<b>2024</b>	154	276
Großbritannien, Nordirland	<b>2023</b>	1.720	4.307
	<b>2024</b>	1.373	3.878
Irland, Republik	<b>2023</b>	68	116
	<b>2024</b>	84	186
Island	<b>2023</b>	63	173
	<b>2024</b>	46	136

		Anzahl der Gäste	Anzahl der Übernachtungen (ohne Privatquartiere)
Italien	2023	1.654	4.091
	2024	1.652	3.817
Kroatien	2023	87	141
	2024	130	754
Lettland	2023	134	203
	2024	175	294
Litauen	2023	219	311
	2024	283	375
Luxemburg	2023	181	397
	2024	138	335
Malta	2023	24	84
	2024	21	33
Niederlande	2023	1.602	3.371
	2024	1.775	4.273
Norwegen	2023	302	533
	2024	402	780
Österreich	2023	3.517	6.488
	2024	3.526	6.902
Polen	2023	4.050	5.632
	2024	5.068	6.990
Portugal	2023	201	925
	2024	174	594
Rumänien	2023	356	1.163
	2024	288	739
Russland	2023	124	238
	2024	67	168
Schweden	2023	1.551	2.634
	2024	1.737	2.502
Schweiz	2023	3.748	6.445
	2024	3.699	6.140

	Anzahl der Gäste	Anzahl der Übernachtungen (ohne Privatquartiere)
Slowakische Rep. <b>2023</b>	169	308
<b>2024</b>	148	293
Slowenien <b>2023</b>	101	141
<b>2024</b>	163	214
Spanien <b>2023</b>	966	2.190
<b>2024</b>	729	1.989
Tschechische Rep. <b>2023</b>	708	1.213
<b>2024</b>	878	1.623
Türkei <b>2023</b>	153	280
<b>2024</b>	151	315
Ukraine <b>2023</b>	383	658
<b>2024</b>	396	992
Ungarn <b>2023</b>	186	406
<b>2024</b>	210	413
Zypern <b>2023</b>	6	13
<b>2024</b>	10	12
Sonstiges Europa <b>2023</b>	314	645
<b>2024</b>	392	661
<b><u>Afrika</u></b> <b>2023</b>	172	2.062
<b>2024</b>	258	1.735
<b><u>Asien</u></b> <b>2023</b>	2.051	7.037
<b>2024</b>	1.861	5.239
<b><u>Amerika</u></b> <b>2023</b>	3.229	7.912
<b>2024</b>	2.389	7.625
<b><u>Australien</u></b> <b>2023</b>	238	642
<b>2024</b>	216	675
<b><u>Ohne Angabe</u></b> <b>2023</b>	312	449
<b>2024</b>	124	234
<b>insgesamt</b> <b>2023</b> (Inland und Ausland)	<b>238.169</b>	<b>512.526</b>
<b>2024</b>	<b>243.657</b>	<b>527.536</b>

Quelle: Bayerisches Landesamt für Statistik

## Internationales Jugend-Festspieltreffen

Nationalität	Anzahl der Teilnehmer		Anzahl der Übernachtungen	
	2023	2024	2023	2024
<b>Deutschland</b>	264	111	4.006	234
<b>Ausland</b>	265	128	2.650	865
<b>davon</b>				
Amerika	6	10	60	28
Argentinien	1	1	10	1
Australien	4	2	40	28
Bolivien	-	1	-	6
Brasilien	-	1	-	12
China	13	2	130	0
Dänemark	1	2	10	14
Finnland	-	1	-	0
Frankreich	14	1	140	3
Griechenland	38	1	380	0
Iran	-	5	-	26
Italien	4	1	40	5
Japan	1	-	10	-
Kanada	1	-	10	-
Mexiko	23	4	230	20
Myanmar	-	1	-	0
Niederlande	1	-	10	-
Österreich	6	-	60	-
Philippinen	-	37	-	259
Polen	5	1	50	1
Portugal	37	-	37	-
Rumänien	7	34	70	324
Russland	-	3	-	15
Schweden	-	1	-	10
Schweiz	-	1	-	1
Serbien	8	1	80	0
Spanien	2	2	20	7
Thailand	-	1	-	0
Tschechische Republik	2	1	20	0
Türkei	2	-	20	-
Turkmenistan	31	8	310	95
Ukraine	58	5	380	10
<b>insgesamt</b>	<b>529</b>	<b>239</b>	<b>6.656</b>	<b>1.099</b>

Hinweis: Abweichende Übernachtungen, da auch Online-Teilnehmer

Quelle: Festival junger Künstler Bayreuth

**Unterbringung der Stipendiaten der  
Richard-Wagner-Stipendienstiftung**

<b>Art der Unterbringung</b>	<b>2023</b>	<b>2024</b>
Internat der Handwerkskammer	-	-
Hostel des Bayerischen Roten Kreuzes	-	-
Landw. Lehranstalten des Bezirks Oberfranken	24	-
Privatquartier	34	6
Hotel Arvena	-	8
Hotel Rheingold	23	12
Gästedienst	-	-
Jugendherberge	124	172
Jean-Paul-Stift	13	15

Quelle: Richard-Wagner-Stipendienstiftung



## **Abschnitt X**

# **VERSORGUNGSBETRIEBE**



Seite

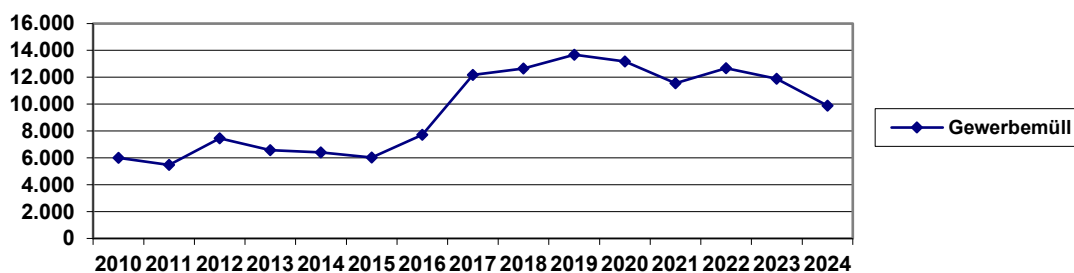
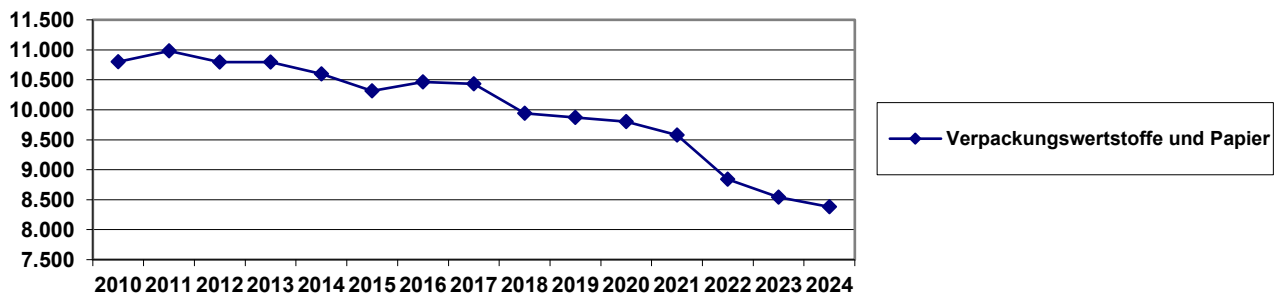
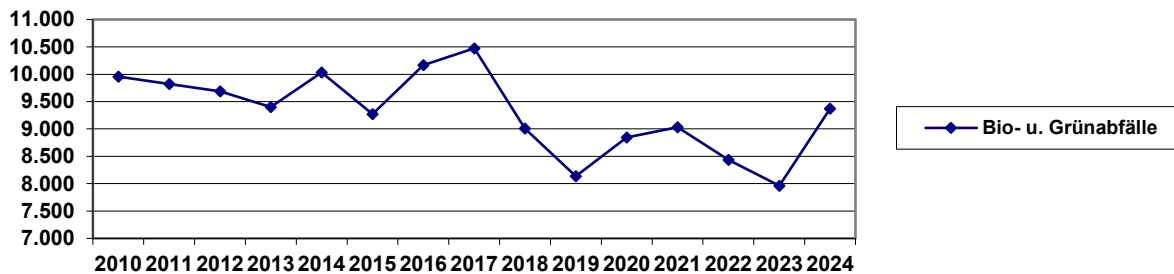
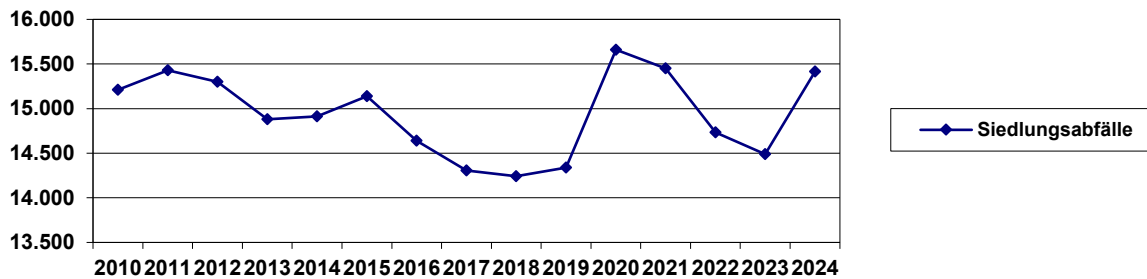
Entsorgung (mit Grafik)

- |                       |           |
|-----------------------|-----------|
| - Abfallbeseitigung   | 273       |
| - Abwasserbeseitigung | 274 – 275 |
| - Straßenreinigung    | 275       |

# Entsorgung

## 1. Abfallbeseitigung:

	Siedlungsabfälle in t	Bio- u. Grüngutabfälle in t	Verpackungswertstoffe und Papier in t	Gewerbemüll in t	Gesamt- abfallmenge in t
<b>2013</b>	14.879	9.402	10.794	6.573	<b>41.648</b>
<b>2014</b>	14.911	10.031	10.597	6.405	<b>41.944</b>
<b>2015</b>	15.137	9.270	10.313	6.018	<b>40.738</b>
<b>2016</b>	14.640	10.166	10.466	7.711	<b>42.983</b>
<b>2017</b>	14.307	10.474	10.434	12.181	<b>47.396</b>
<b>2018</b>	14.242	9.007	9.941	12.661	<b>45.851</b>
<b>2019</b>	14.338	8.134	9.869	13.682	<b>46.023</b>
<b>2020</b>	15.660	8.846	9.802	13.173	<b>47.481</b>
<b>2021</b>	15.450	9.031	9.580	11.546	<b>45.607</b>
<b>2022</b>	14.733	8.436	8.843	12.681	<b>44.694</b>
<b>2023</b>	14.489	7.963	8.540	11.889	<b>42.881</b>
<b>2024</b>	15.414	9.374	8.380	9.885	<b>43.052</b>

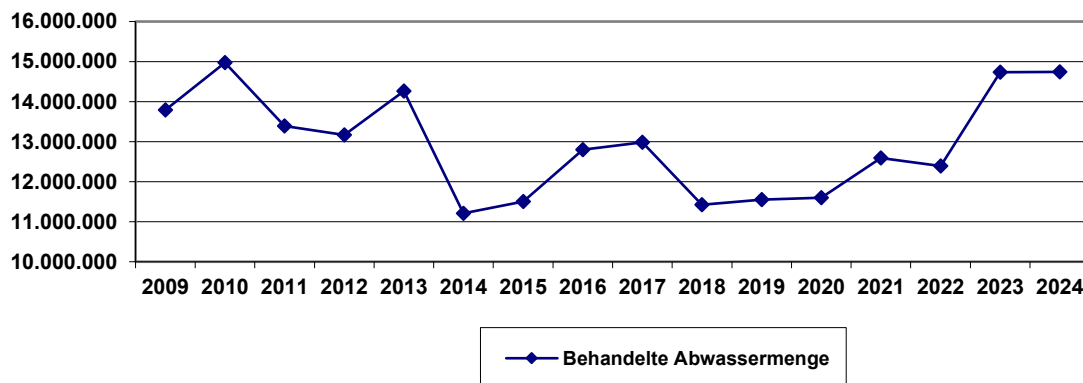


## 2. Abwasserbeseitigung

<u>Kanalisation:</u>	Kanalnetzlänge in km	Fläche des kanalisierten Gebietes in ha
2013	396,8	2.759,0
2014	397,4	2.759,0
2015	399,6	2.759,0
2016	397,2	2.759,0
2017	398,0	2.759,0
2018	398,2	2.759,0
2019	400,2	2.759,0
2020	397,8	2.759,0
2021	396,4	2.759,0
2022	396,6	2.759,0
2023	397,8	2.759,0
2024	399,5	2.795,0

<u>Kläranlage:</u>	Behandelte Abwassermenge in m³	Klärgasverwertung in m³
2013	14.264.572	2.376.272
2014	11.209.551	2.285.476
2015	11.499.580	2.339.395
2016	12.798.371	2.538.831
2017	12.985.190	2.283.964
2018	11.426.232	2.566.797
2019	11.553.779	2.483.495
2020	11.602.902	2.339.585
2021	12.590.702	2.308.996
2022	12.388.570	2.413.425
2023	14.733.420	2.297.603
2024	14.739.110	2.344.945

Behandelte Abwassermenge (m³/Jahr)



<b><u>Klärschlammverwertung:</u></b>	<b>Verbrennung in t</b>	<b>Kompostierung in t</b>
<b>2013</b>	10.752	-
<b>2014</b>	9.871	-
<b>2015</b>	10.717	-
<b>2016</b>	4.266	608
<b>2017</b>	1.202	2.750
<b>2018</b>	3.368	-
<b>2019</b>	3.726	-
<b>2020</b>	3.689	-
<b>2021</b>	4.184	-
<b>2022</b>	3.639	-
<b>2023</b>	4.015	-
<b>2024</b>	4.522	-

\* In den Jahren 2012 bis 2015 und ab 2018 wurde kein Klärschlamm kompostiert

### **3. Straßenreinigung**

<b><u>Zu reinigende Straßen in km:</u></b>	<b>1 x wöchentlich</b>	<b>2 x wöchentlich</b>	<b>4 x wöchentlich</b>
<b>2013</b>	128	126	5
<b>2014</b>	128	126	5
<b>2015</b>	129	126	5
<b>2016</b>	130	127	5
<b>2017</b>	130	127	5
<b>2018</b>	130	127	5
<b>2019</b>	130	127	5
<b>2020</b>	130	127	5
<b>2021</b>	130	127	5
<b>2022</b>	130	127	5
<b>2023</b>	130	127	5
<b>2024</b>	130	127	5

## **Abschnitt XI**

### **VERKEHR**



	Seite
Kraftfahrzeugbestand nach statistischen Bezirken	281
Kraftfahrzeugbestand nach Kraftstoff und Energiequellen	282
Kraftfahrzeugbestand nach Kraftstoff- und Schadstoffgruppen	283 – 284
Öffentliche Parkplätze im Innenstadtbereich (300/500-m-Radius)	285 – 286
Öffentliche Parkplätze und Parkboxen	287 – 297
Verkehrsunfälle mit Grafik	298 – 300
Hauptunfallursachen mit Grafiken	301 – 303
Regionalflugplatz Bayreuth	304 – 310

## Kraftfahrzeugbestand nach statistischen Bezirken

Stand: 31.12.2024

Statistikbezirk	Krafträder	PKW		unbekannt**	Nutzfahrzeuge	Anhänger
		privat	gewerbl.*			
<b>A</b> - Altstadt	372	4.025	1.131	-	680	351
<b>AI</b> - Aichig	107	937	97	-	171	248
<b>AW</b> - Adolf-Wächter-Str.	5	46	33	-	22	27
<b>B</b> - Birken/Quellhöfe	204	2.056	283	-	181	223
<b>C</b> - City	226	1.650	846	2	364	252
<b>F</b> - Grüner Baum/Festspielhgl	240	2.189	71	-	88	171
<b>G</b> - Wendelhöfen/Gartenstadt	208	1.862	628	-	229	216
<b>H</b> - Hammerstadt/St. Georgen	355	3.326	280	-	246	325
<b>I</b> - Industriegebiet	83	647	2.789	-	981	355
<b>K</b> - Königsallee/Eichelberg	154	1.761	256	-	70	123
<b>L</b> - Glocke/Saas	268	1.751	135	-	137	223
<b>M</b> - Meyernberg	336	3.146	127	-	127	271
<b>N</b> - Laineck	176	1.308	137	-	447	409
<b>O</b> - Oberkonnersreuth	143	1.144	393	-	140	160
<b>OP</b> - Oberpreuschwitz	109	866	29	-	93	143
<b>R</b> - Roter Hügel	405	3.980	715	-	421	412
<b>S</b> - Sankt Johannis	80	645	45	-	38	71
<b>SE</b> - Seulbitz	103	597	39	-	62	132
<b>T</b> - Thiergarten	63	377	12	-	72	68
<b>W</b> - Wolfsbach	37	431	225	-	168	73
sonstiger Bereich ***	-	2	1	-	1	-
<b>Summen</b>	<b>3.674</b>	<b>32.746</b>	<b>8.272</b>	<b>2</b>	<b>4.738</b>	<b>4.253</b>

### Hinweis:

\* Zuordnung erfolgt nach Gewerbeschlüssel

\*\* Zuordnung privat oder gewerblich durch Zulassungsstelle nicht vorgenommen

\*\*\* Der Bezirk enthält Fahrzeuge, die aufgrund des vorliegenden Straßenverzeichnisses nicht zugeordnet werden konnten.

Quelle: Kraftfahrt – Bundesamt



## Kraftfahrzeugbestand nach Kraftstoff und Energiequellen

Stand: 31.12.2024

Statistikbezirk	Benzin	Diesel	Elektro	Plug-in-Hybrid	Hybrid	Sonstige
<b>A</b> – Altstadt	3.024	2.103	120	103	470	16
<b>AI</b> – Aichig	627	458	46	18	46	10
<b>AW</b> - Adolf-Wächter-Str.	39	52	5	1	3	1
<b>B</b> - Birken/Quellhöfe	1.414	833	74	45	138	16
<b>C</b> - City	1.440	919	158	90	217	38
<b>F</b> - Grüner Baum/Festspielhügel	1.515	607	57	21	132	16
<b>G</b> - Wendelhöfen/Gartenstadt	1.450	922	89	74	170	14
<b>H</b> - Hammerstadt/St. Georgen	2.433	1.080	84	49	193	13
<b>I</b> - Industriegebiet	703	2.179	520	558	441	16
<b>K</b> - Königsallee/Eichelberg	1.259	564	66	26	160	12
<b>L</b> - Glocke/Saas	1.212	622	57	31	86	15
<b>M</b> - Meyernberg	2.273	824	65	48	176	14
<b>N</b> - Laineck	954	815	41	29	46	7
<b>O</b> - Oberkonnersreuth	870	504	113	64	121	5
<b>OP</b> - Oberpreuschwitz	588	318	23	16	36	7
<b>R</b> - Roter Hügel	3.004	1.670	130	69	218	25
<b>S</b> - Sankt Johannis	448	199	33	13	33	2
<b>SE</b> - Seulbitz	367	254	22	14	39	2
<b>T</b> - Thiergarten	248	176	11	6	19	1
<b>W</b> - Wolfsbach	336	372	36	24	56	-
sonstiger Bereich *	2	2	-	-	-	-
<b>Summen</b>	<b>24.206</b>	<b>15.473</b>	<b>1.750</b>	<b>1.299</b>	<b>2.800</b>	<b>230</b>

### Hinweis:

\* Der Bezirk enthält Fahrzeuge, die aufgrund des vorliegenden Straßenverzeichnisses nicht zugeordnet werden konnten.

Quelle: Kraftfahrt – Bundesamt

# Kraftfahrzeugbestand nach Kraftstoff- und Schadstoffgruppen für Personenkraftwagen

Stand: 31.12.2024

Stadtbezirk	Personenkraftwagen										
	Schadstoffgruppe										
	Benzin	Elektro	Hybride*	Sonst**	4 - grün	ohne***	Diesel	2 - rot	3 - gelb	4 - grün	ohne***
A - Altstadt	2.997	115	445	16	3.526	47	1.583	9	46	1.512	16
AI - Aichig	618	40	64	4	702	24	308	7	11	287	3
AW - Adolf-Wächter-Str.	37	5	4	1	46	1	32	-	2	29	1
B - Birken/Quellhöfe	1.409	70	183	15	1.639	38	662	6	23	620	13
C - City	1.422	142	295	20	1.824	55	619	3	23	585	8
F - Grüner Baum/Festspielhügel	1.510	56	153	15	1.702	32	526	7	11	502	6
G - Wendelhöfen/Gartenstadt	1.437	89	242	14	1.743	39	708	5	25	667	11
H - Hammerstadt/St. Georgen	2.423	82	242	13	2.724	36	846	8	37	781	20
I - Industriegebiet	691	513	999	2	2.193	12	1.231	3	9	1.217	2
K - Königsallee/Eichelberg	1.252	62	186	12	1.493	19	505	4	13	486	2
L - Glocke/Saas	1.203	56	117	14	1.355	35	496	5	24	457	10
M - Meyernberg	2.266	61	224	14	2.530	35	708	10	19	670	9
N - Laineck	944	36	75	6	1.038	23	384	1	9	369	5
O - Oberkonnersreuth	858	109	185	5	1.136	21	380	6	6	365	3
OP - Oberpreuschwitz	586	23	52	7	649	19	227	2	5	215	5
R - Roter Hügel	2.982	121	287	24	3.349	65	1.281	14	37	1.209	21
S- Sankt Johannis	447	33	46	2	518	10	162	1	7	152	2
SE - Seulbitz	366	21	53	2	401	41	194	4	6	182	2
T - Thiergarten	248	11	25	1	277	8	104	1	3	99	1
W - Wolfsbach	333	35	74	-	433	9	214	-	1	211	2
sonstiger Bereich	2	-	-	-	2	-	1	-	-	1	-
<b>Summen</b>	<b>24.031</b>	<b>1.680</b>	<b>3.951</b>	<b>187</b>	<b>29.280</b>	<b>569</b>	<b>11.171</b>	<b>96</b>	<b>317</b>	<b>10.616</b>	<b>142</b>

Hinweis:

\* Hybrid- und Plug-in-Hybrid-Fahrzeuge

\*\* unter „Sonst“ fasst das KBA im Wesentlichen folgende Antriebsenergiearten zusammen:

Vielstoffantriebe, Flüssig-, Erdgas, Methan inkl. Mischbetrieb mit Benzin, Brennstoffzellen/Wasserstoff, Ethanol, Unbekannte/Andere

\*\*\* für diese Fahrzeuge wurden keine Umweltplaketten vergeben/gemeldet

\*\*\*\* der Bezirk enthält Fahrzeuge, die aufgrund des vorliegenden Straßenverzeichnisses nicht zugeordnet werden konnten

Quelle: Kraftfahrt – Bundesamt

# Kraftfahrzeugbestand nach Kraftstoff- und Schadstoffgruppen für Nutzfahrzeuge

Stand: 01.01.2025

Stadtbezirk	Nutzfahrzeuge										
	Schadstoffgruppe										
	Benzin	Elektro	Hybride*	Sonst**	4 - grün	ohne***	Diesel	2 - rot	3 - gelb	4 - grün	ohne***
A - Altstadt	27	5	128	-	147	13	520	7	15	464	34
AI - Aichig	9	6	-	6	12	9	150	1	2	134	13
AW - Adolf-Wächter-Str.	2	-	-	-	2	-	20	-	1	8	11
B - Birken/Quellhöfe	5	4	-	1	6	4	171	2	4	140	25
C - City	18	16	12	18	58	6	300	3	9	228	60
F - Grüner Baum/Festspielhügel	5	1	-	1	3	4	81	2	1	51	27
G - Wendelhöfen/Gartenstadt	13	-	2	-	11	4	214	4	11	154	45
H - Hammerstadt/St. Georgen	10	2	-	-	9	3	234	4	11	182	37
I - Industriegebiet	12	7	-	14	31	2	948	4	5	907	32
K - Königsallee/Eichelberg	7	4	-	-	7	4	59	-	1	43	15
L - Glocke/Saas	9	1	-	1	4	7	126	4	2	98	22
M - Meyernberg	7	4	-	-	7	4	116	2	3	88	23
N - Laineck	10	5	-	1	10	6	431	1	3	404	23
O - Oberkonnersreuth	12	4	-	-	7	9	124	3	4	76	41
OP - Oberpreuschwitz	2	-	-	-	-	2	91	2	1	32	56
R - Roter Hügel	22	9	-	1	21	11	389	4	10	293	82
S- Sankt Johannis	1	-	-	-	-	1	37	1	1	15	20
SE - Seulbitz	1	1	-	-	1	1	60	2	2	17	39
T - Thiergarten	-	-	-	-	-	-	72	2	1	14	55
W - Wolfsbach	3	1	6	-	10	-	158	2	5	138	13
sonstiger Bereich	-	-	-	-	-	-	1	-	-	-	1
<b>Summen</b>	<b>175</b>	<b>70</b>	<b>148</b>	<b>43</b>	<b>346</b>	<b>90</b>	<b>4.302</b>	<b>50</b>	<b>92</b>	<b>3.486</b>	<b>674</b>

Hinweis:

\* Hybrid- und Plug-in-Hybrid-Fahrzeuge

\*\* Unter „Sonst“ fasst das KBA im Wesentlichen folgende Antriebsenergiearten zusammen:

Vielstoffantriebe, Flüssig-, Erdgas, Methan inkl. Mischbetrieb mit Benzin, Brennstoffzellen/Wasserstoff, Ethanol, Unbekannte/Andere

\*\*\* für diese Fahrzeuge wurden keine Umweltplaketten vergeben/gemeldet

\*\*\*\* der Bezirk enthält Fahrzeuge, die aufgrund des vorliegenden Straßenverzeichnisses nicht zugeordnet werden konnten

Quelle: Kraftfahrt – Bundesamt

## Öffentliche bzw. private Parkplätze im Innenstadtbereich

(300-m-Radius ab Fußgängerzone Maxstraße in Höhe  
Schulstraße/Sophienstraße bzw. ab Sternplatz)

	<b>2023</b>	<b>2024</b>
Parkanlage Friedrichsforum	147	147
Parkareal Am Sendelbach	43	43
Rathaus-Tiefgarage	102	102
Tiefgarage Unteres Tor	142	142
Rathaus-Parkplatz	150	150
Parkplatz Münzgasse	50	50
Alexanderstraße	24	24
Am Mainflecklein	6	6
Badstraße	20	20
Dammallee	38	38
Friedrichstraße	5	5
Friedrich-Puchta-Straße	4	4
Harburgerstraße	26	26
Jahnstraße	17	17
Kanzleistraße	12	12
Ludwigstraße	46	46
Luitpoldplatz	36	36
Münzgasse	11	10
Opernstraße	2	2
Telemannstraße	32	32
Werner-Siemens-Straße	16	16
Wölfelstraße	11	11
<b>Insgesamt</b>	<b>940</b>	<b>939</b>

## Öffentliche bzw. private Parkplätze im Innenstadtbereich

(500-m-Radius ab Fußgängerzone Maxstraße in Höhe  
Schulstraße/Sophienstraße bzw. ab Sternplatz)

	2023	2024
Parkhaus Oberfrankenhalle/Sportzentrum	730	730
Dr.-Franz-Straße/ Rathaus II-Gelände	137	137
Annecyplatz	73	73
Mainüberdachung	23	23
Kolpingstraße/Stadtbad	32	32
Peuntgasse	45	45
Albert-Preu-Straße	42	42
Am Jägerhaus	7	7
Am Sportpark	21	21
Badstraße	35	35
Brunnenstraße	5	5
Carl-Schüller-Straße	26	26
Casselmanstraße	33	33
Dammwäldchen	6	6
Friedrichstraße	50	50
Friedrich-Puchta-Straße	55	55
Hindenburgstraße (Rotes Kreuz)	66	66
Jean-Paul-Straße	33	33
Kreuz	4	4
Leopoldstraße	65	65
Lisztstraße	5	5
Löhestraße	5	5
Mainstraße	59	59
Mittelstraße	28	28
Parkplatz am "Zentrum"	102	102
Rathstraße	24	24
Richard-Wagner-Straße	18	18
Rupprechtstraße (Teilstück)	15	15
Romanstraße	10	10
Schulstraße	5	5
Siegfriedstraße	10	10
Wahnfriedstraße	8	8
Werner-Siemens-Straße	8	8
Wiesenstraße	69	69
Wilhelminenstraße	8	8
Zweigstraße	13	13
<b>Insgesamt</b>	<b>1.875</b>	<b>1.875</b>

## Öffentliche Parkplätze und Parkboxen

Lage	Anzahl der Abstellplätze		davon mit Parkscheinautomaten	
	2023	2024	2023	2024
<b>1. Großparkplätze</b>				
Äußere Badstraße	141	141	-	-
Dr.-Franz-Straße (Rathaus II)	86*	86*	-	-
Eremitage	150	150	-	-
Festspielhaus				
Parkplatz A	88	88	-	-
Parkplatz B	191	191	-	-
Parkplatz C	70	70	-	-
Parkplatz D	87	87	-	-
Parkplatz E	101	101	-	-
Parkplatz F	92	92	-	-
Friedrich-Ebert-Straße/ Grünwaldstraße	88	88	-	-
Hindenburgstraße (bei BRK-Heim)	102	102	12*	12*
Industriegelände	231	231	-	-
Klinikum	576	576	576	576
Kreuzsteinbad	644	644	-	-
Neues Rathaus	145	145	150	150
Parkplatz am "Zentrum"	102	102	8	8
Sportplatz Jakobstraße	-	-	-	-
Städt. Stadion (Joh.-Sebastian-Bach-Straße)	105	105	-	-
Volksfestplatz (bei Jugendverkehrsschule)	109	109	-	-
<b>Insgesamt</b>	<b>3.108</b>	<b>3.108</b>	<b>734</b>	<b>734</b>

\* mit Parkscheibe

Zusätzlich stehen auf dem Volksfestplatz (wenn nicht wegen diverser Veranstaltungen belegt) über 1000 Stellplätze zur Verfügung.

2. Private Tiefgaragen, Parkhäuser und Parkplätze	Anzahl der Abstell- plätze		davon Park- scheinautomaten	
	2023	2024	2023	2024
Am Sendelbach	43	43	43	43
Parkplatz Andreas-Maisel-Weg (Liebesbier)	71	71	71	71
Parkhaus Badstraße	208	208	208	208
Parkplatz Casselmannstraße (Schuh Mücke)	160	160	160	160
Tiefgarage am Sternplatz	90	90	90	90
Parkhaus Rotmain-Center	723	723	723	723
Tiefgarage Rotmain-Center	439	439	439	439
Parkanlage Friedrichsforum				
- Plateau	38	38	38	38
- Tiefgarage	109	109	109	109
Parkhaus Oberfrankenhalle/ Sportzentrum	730	730	730	730
Rathaus-Tiefgarage (werktags)	102	102	102	102
Tiefgarage Unteres Tor	142	142	142	142
<b>Insgesamt</b>	<b>2.855</b>	<b>2.855</b>	<b>2.855</b>	<b>2.855</b>

3. Sonst. Parkplätze in der Innenstadt	Anzahl der Abstell- plätze		davon Park- scheinautomaten	
	2023	2024	2023	2024
Hohenzollernring	-	-	-	-
- Annecyplatz bei Kolpinghaus	73	73	73	73
- Mainüberdachung an der Mainstraße	23	23	23	23
Dr.-Franz-Straße	50*	50*	-	-
Kolpingstraße (bei Stadtbad)	32	32	32	32
Münzgasse	50	50	50	50
Peuntgasse	41	41	41	41
<b>Insgesamt</b>	<b>269</b>	<b>269</b>	<b>219</b>	<b>219</b>

\* mit Parkscheibe

4. Sonstige Parkplätze im Stadtgebiet	Anzahl der Abstellplätze		davon Parkscheinautomaten	
	2023	2024	2023	2024
Erlanger Straße (Stadtfriedhof)				
- bei Aussegnungshalle	10*	10*	-	-
- bei Kleingärten	34	34	10*	10*
Hinter der Kirche (St. Georgen)	54	54	-	-
St. Georgen	71*	71*	-	-
<b>Insgesamt</b>	<b>169</b>	<b>169</b>	<b>10</b>	<b>10</b>

\* mit Parkscheibe

5. Straßenparkplätze in der Innenstadt	Anzahl der Abstellplätze		davon Parkscheinautomaten	
	2023	2024	2023	2024
Albert-Preu-Straße	42	42	5	5
Alexanderstraße	24	24	24	24
Am Jägerhaus	7	7	7	7
Am Main	3	3	-	-
Am Mainflecklein	6	6	6	6
Am Sportpark	21	21	-	-
Badstraße	36	36	35	35
Bahnhofstraße	19	19	19	19
Bahnhofsvorplatz	30	30	30	30
Balthasar-Neumann-Straße	26	26	-	-
Bismarckstraße (ab Oswald-Merz-Straße stadteinwärts)	24	24	8	8
Brunnenstraße	5	5	-	-
Bürgerreuther Straße	17	17	17	17
Carl-Burger-Straße	8	8	8	8
Carl-Schüller-Straße	26	26	7	7
Casselmanstraße	33	33	-	-
Dammallee	38	38	38	38
Dammwäldchen	6	6	6	6
Eduard-Bayerlein-Straße	11	11	11	11



Straßenparkplätze in der Innenstadt	Anzahl der Abstellplätze		davon Park-scheinautomaten	
	2023	2024	2023	2024
Erlanger Straße (in Höhe Stadtfriedhof)	20	20	4*	4*
Feustelstraße	40	40	-	-
Friedrichstraße	55	55	24	24
Friedrich-Puchta-Straße	61	61	13	13
Friedrich-von-Schiller-Straße	37	37	24	24
Goethestraße	3	3	-	-
Harburgerstraße	26	26	26	26
Jägerstraße	60	60	3	3
Jahnstraße (einschl. Stichstraße)	17	17	17	17
Jean-Paul-Straße	62	62	22	22
Kanalstraße	-	-	-	-
Kanzleistraße	12	12	12	12
Karl-Marx-Straße	22	22	10	10
Kreuz (bis Carl-Burger-Straße)	12	12	4	4
Leopoldstraße	65	65	-	-
Lisztstraße	39	39	8	8
Löhestraße	49	49	-	-
Ludwigstraße	62	62	35	35
Luitpoldplatz	37	37	37	37
Mainstraße	59	59	59	59
Mittelstraße	28	28	28	28
Moritzhöfen (Friedrichstraße/WBR)	13	13	13	13
Münzgasse	11	10	11	10
Opernstraße	2	2	2	2
Rathstraße	24	24	-	-
Richard-Wagner-Straße (ab Dilchertstraße)	39	39	33	33
Rupprechtstraße (von Humboldtstraße bis Albert-Preu-Straße)	15	15	-	-
Romanstraße	11	11	11	11
Schulstraße	10	10	10	10
Siegfriedstraße	10	10	3	3

Straßenparkplätze in der Innenstadt	Anzahl der Abstellplätze		davon Parkscheinautomaten	
	2023	2024	2023	2024
Telemannstraße	32	32	32	32
Wahnfriedstraße	8	8	8	8
Werner-Siemens-Straße	16	16	16	16
Wieland-Wagner-Straße	12	12	12	12
Wiesenstraße	69	69	12	12
Wilhelminenstraße	8	8	8	8
Wilhelmsplatz	17	17	-	-
Wölfelstraße	11	11	11	11
Zweigstraße	13	13	-	-
<b>Insgesamt</b>	<b>1.467</b>	<b>1.466</b>	<b>725</b>	<b>824</b>

\* mit Parkscheibe

6. Bewohner-Parkplätze	Anzahl der Abstellplätze	
	2023	2024
Alexanderstraße	5	5
Am Mainflecklein	13	13
Dammallee	17	17
Dr.-Franz-Straße	50	50
Harburgerstraße	18	18
Jahnstraße	3	3
Jahnstraße (Stichstraße)	3	3
Ludwigstraße (einschl. Glasenappweg)	16	16
Moritzhöfen	5	5
Peuntgasse	36	36
Rupprechtstraße (B22-Viertel)	29	29
Telemannstraße	28	28
<b>Insgesamt</b>	<b>223</b>	<b>223</b>

7. Behindertenparkplätze	Anzahl der Abstellplätze	
	2023	2024
Äußere Badstraße bei „Zentrum“	2	2
Äußere Badstraße (Parkplatz gegenüber Volksfestplatz)	6	6
Albrecht-Dürer-Straße 20-24	1	1
Alexanderstraße	2	2
Am Geißmarkt	-	-
Am Sendelbach (RMC)	2	2
Am Sendelbach (Parkplatz StW)	4	4
Am Sportpark	2	2
Andechsstraße	1	1
Anselm-Feuerbach-Straße (Kirche)	2	2
August-Riedel-Straße (Wendehammer)	1	1
Badstraße	1	1
Bahnhofstraße	2	2
Bismarckstraße	1	1
Bürgerreuther Straße (Hauptpost)	1	1
Carl-Burger-Straße	1	1
Carl-Schüller-Straße 10	2	2
Carl-Schüller-Straße 11	1	1
Casselmannstraße (Parkplatz Agentur für Arbeit)	2	2
Dammwäldchen (bei LSV)	1	1
Dilchertstraße	1	1
Donndorfer Straße	2	2
Dr.-Franz-Straße (Rathaus II)	3	3
Elfenweg (bei Hs.Nr. 13)	1	1
Erlanger Straße (bei Stadtfriedhof)	1	1
Festspielhaus (während Festspielzeit)	10	10
Frankengutstraße	3	3
Friedrich-von-Schiller-Straße	1	1
Friedrich-Puchta-Straße (AOK)	2	2
Fröbelstraße	1	1
Gagernstraße	1	1
Glasenappweg	1	1

Behindertenparkplätze	Anzahl der Abstellplätze	
	2023	2024
Graf-Berthold-Straße	1	1
Graf-Münster-Straße	1	1
Harburgerstraße	1	1
Hans-Schaefer-Straße	1	1
Hessenstraße	2	2
Hindenburgstraße (BRK-Parkplatz)	1	1
Hinter der Kirche	1	1
Hugenottenstraße	1	1
Jahnstraße	2	2
Jakob-Herz-Straße (Reha-Klinik)	7	7
Jean-Paul-Straße	1	1
Josephsplatz	1	1
Justizpalast	1	1
Kanzleistraße	4	4
Kirchplatz	2	2
Klinikum (Besucherparkplatz)	5	5
Körnerstraße	1	1
Kolpingstraße (Stadtbad)	1	1
Kulmbacher Straße	2	2
Leopoldstraße	1	1
Löhestraße	1	1
Ludwigstraße	2	2
Ludwig-Thoma-Straße	1	1
Luitpoldplatz (EON)	1	1
Luitpoldplatz (Nebenfahrbahn)	2	2
LVA (Innenhof)	1	1
Mainstraße (bei Hs.Nr. 5)	1	1
Mittelstraße	1	1
Münzgasse (Parkplatz)	3	3
Munckerstraße	1	1
Parkhaus Albrecht-Dürer-Straße	6	6
Parkhaus Rotmain-Center	10	10
Parkplatz Eremitage	3	3

Behindertenparkplätze	Anzahl der Abstellplätze	
	2023	2024
Peuntgasse (Parkplatz)	3	3
Polarstraße (bei Hs.Nr. 4)	1	1
Pottensteiner Straße (Parkplatz Röhrensee)	3	3
Pottensteiner Straße (Straßen-P vor Röhrensee)	4	4
Rathaus-Parkplatz	5	5
Rathstraße	1	1
Richard-Wagner-Straße	1	1
Riedelsberger Weg (Volksschule St. Georgen)	1	1
Riedelsberger Weg (Parkplatz Friedhof St. Georgen)	1	1
Romanstraße	1	1
Rosestraße (bei Hs.Nr. 2/4)	1	1
Rosestraße (Hs. Nr. 18)	1	1
Rupprechtstraße	2	2
Saaser Berg (Besucher-P Südfriedhof)	4	4
Städt. Stadion (Joh.- Sebastian-Bach-Straße)	2	2
St. Georgen	1	1
Stuckbergstraße	1	1
Tunnelstraße (bei Bahnhof)	1	1
Universitätsgelände	16	16
Unteres Tor	1	1
Unteres Tor (Tiefgarage)	4	4
Wahnfriedstraße	1	1
Werner-Siemens-Straße	1	1
Wilhelminenstraße	1	1
Wilhelmsplatz	1	1
Wilhelm-von-Diez-Straße (vor Montessorischule)	1	1
Wölfelstraße	2	2
<b>Insgesamt</b>	<b>194</b>	<b>194</b>

8. Gelegenheitsparkplätze (lange Samstage, Sportveranstaltungen etc.)	Anzahl der Abstell- plätze	
	2023	2024
Arbeitsamt	30	30
Oberfrankenhalle	88	88
Parkdeck LVA I	86	86
Parkdeck LVA II	85	85
Parkplatz GCE Albrecht-Dürer-Straße	70	70
Parkplätze am WWG	60	60
Rathaus-Tiefgarage (tgl. ab 18:00 Uhr und am Samstag gebührenpflichtig)	98	98
Firma Brauerei Maisel (Mo. – Fr. ab 16.00 Uhr, Samstag ganztägig)	-	-
<b>Insgesamt</b>	<b>517</b>	<b>517</b>

9. Busparkplätze	Anzahl der Abstellplätze		davon mit Parkscheibe	
	2023	2024	2023	2024
Albrecht-Dürer-Straße	8	8	4	4
Dr.-Franz-Straße	1	1	-	-
Festspielhaus (außerhalb Festspielzeit)	10	10	-	-
Luitpoldplatz	2	2	2	2
Oberfrankenhalle (hinter Schranke)	1	1	-	-
Parkplatz Eremitage	13	13	-	-
Richard-Wagner-Straße	2	2	2	2
Volksfestplatz	je nach Bedarf	je nach Bedarf	-	-
Wilhelminenstraße	2	2	2	2
Wölfelstraße	2	2	2	2
<b>Insgesamt</b>	<b>42</b>	<b>42</b>	<b>13</b>	<b>13</b>

10. Parkplätze mit E-Ladesäulen	Anzahl der Abstellplätze		davon mit Parkscheibe	
	2023	2024	2023	2024
Albrecht-Dürer-Straße (vor Parkhaus Oberfrankenhalle)	2	2	2	2
Jahnstraße	2	2	2	2
Opernstraße	2	2	2	2
Bürgerreuther Straße	2	2	2	2
Am Sendelbach	2	2	2	2
Friedrich-Puchta-Straße	2	2	2	2
Parkplatz Rathaus I	4	4	4	4
<b>Insgesamt</b>	<b>16</b>	<b>16</b>	<b>16</b>	<b>16</b>

## Gesamtübersicht

Lage		Anzahl der Abstellplätze		davon mit Parkscheinautomaten		mit Parkscheibe	
		2023	2024	2023	2024	2023	2024
1.	Großparkplätze	3.108	3.108	734	734	98	98
2.	Private Tiefgaragen, Parkhäuser und Parkplätze	2.855	2.855	2.855	2.855	-	-
3.	Sonstige Parkplätze in der Innenstadt	269	269	219	219	50	50
4.	Sonstige Parkplätze im Stadtgebiet	169	169	-	-	91	91
5.	Straßenparkplätze in der Innenstadt	1.469	1.468	725	724	4	4
6.	Bewohner-Parkplätze	223	223	-	-	-	-
7.	Behindertenparkplätze	194	194	-	-	-	-
8.	Gelegenheitsparkplätze	517	517	-	-	-	-
9.	Busparkplätze (ohne Volksfestplatz)	42	42	-	-	12	12
10.	Parkplätze mit E-Ladesäulen	16	16	-	-	16	16



## Verkehrsunfälle

Unfälle	2023	2024
Innerhalb des geschlossenen Ortsteils der Stadt *	2.101	2.031
Außerhalb des geschlossenen Ortsteils der Stadt – ohne Autobahn*	176	144
<b>insgesamt</b>	<b>2.277</b>	<b>2.175</b>

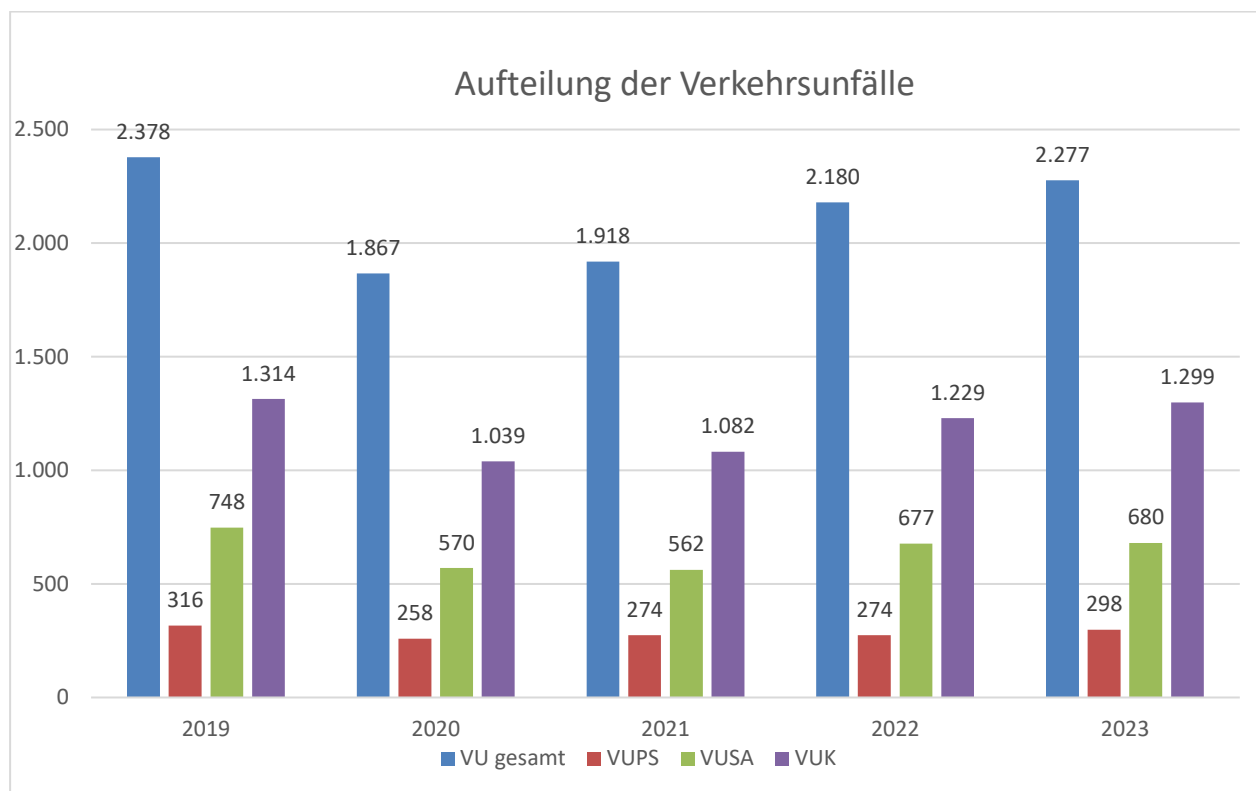
Unfälle im Monat **	2023	2024
Januar	162	179
Februar	148	131
März	180	154
April	178	201
Mai	223	194
Juni	175	211
Juli	221	209
August	170	161
September	188	200
Oktober	205	193
November	227	186
Dezember	200	156
<b>insgesamt</b>	<b>2.277</b>	<b>2.175</b>

Unfallfolgen:	2023	2024
Verkehrstote	1	-
Verletzte	377	355
nur Sachschaden*	1.979	1.893

\* inkl. Kleinunfälle (Unfälle mit nur Sachschaden und geringfügiger Unfallursache)

Im Straßenverkehr wurden	2023	2024
<b>a) getötet</b>	<b>1</b>	<b>-</b>
davon		
Mofa-/Mopedfahrer	-	-
Kradfahrer	-	-
Pkw-Fahrer	1	-
Mitfahrer im Pkw	-	-
Radfahrer	-	-
Fußgänger	-	-
<b>b) verletzt</b>	<b>377</b>	<b>355</b>
davon		
Kradfahrer	29	27
Pkw-Fahrer	180	165
Radfahrer	110	118
Fußgänger	44	25

Quelle: Polizeiinspektion Bayreuth-Stadt



VUPS = Verkehrsunfall mit Personenschaden

VUSA = Verkehrsunfall mit Anzeige

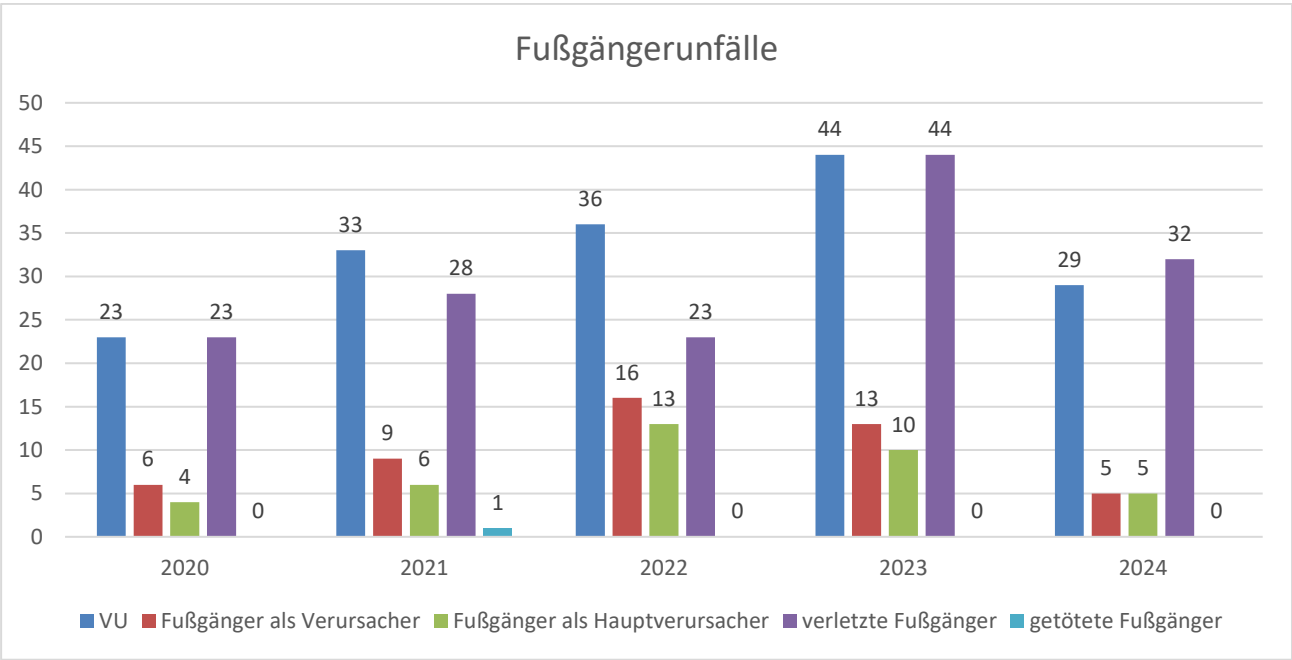
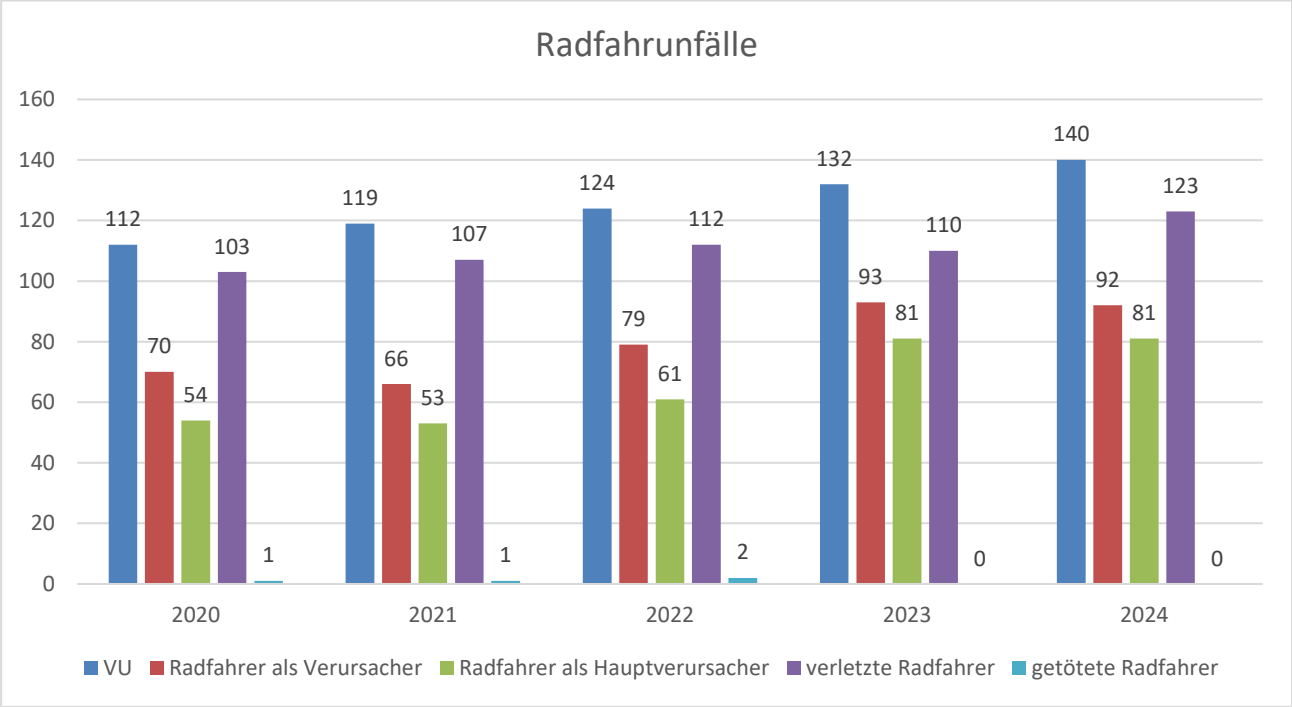
VUK = Verkehrsunfall im Kurzaufnahmeverfahren (geringfügiger Verkehrsverstoß)

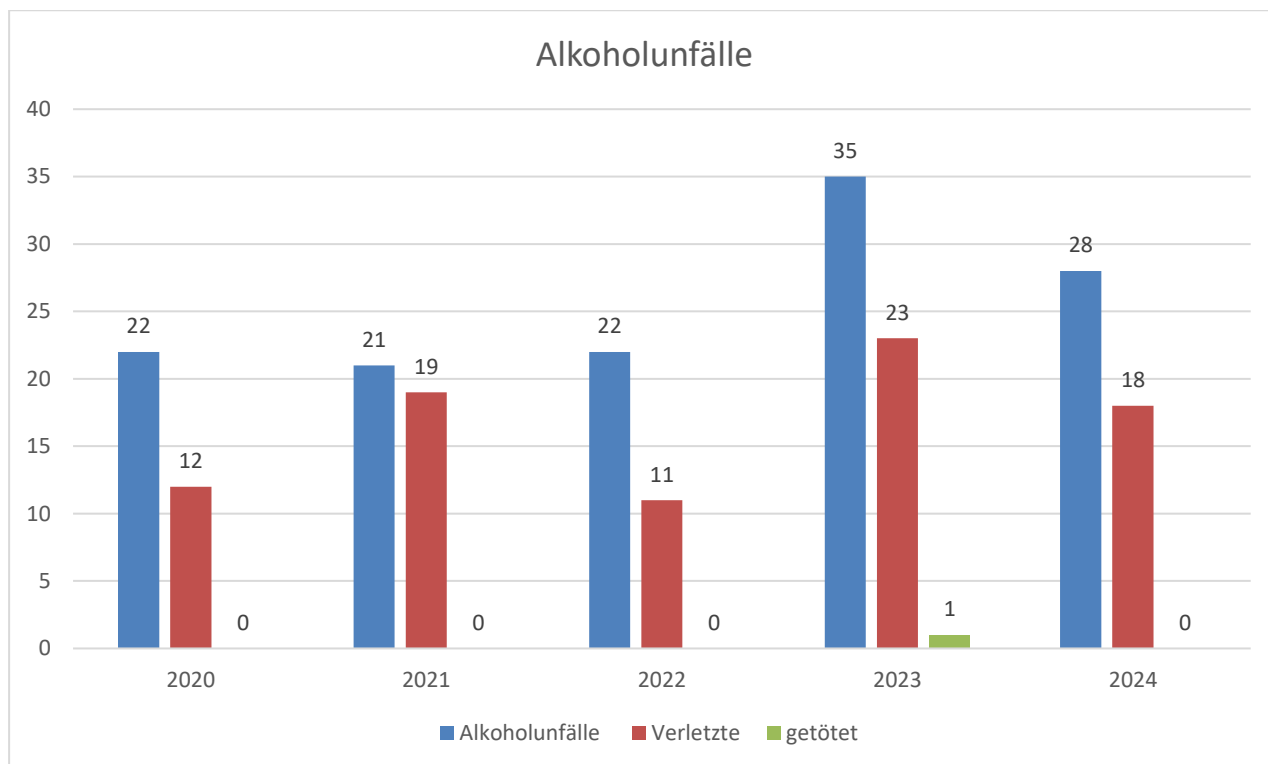
## Hauptunfallursachen

(ohne Bagatellunfälle)

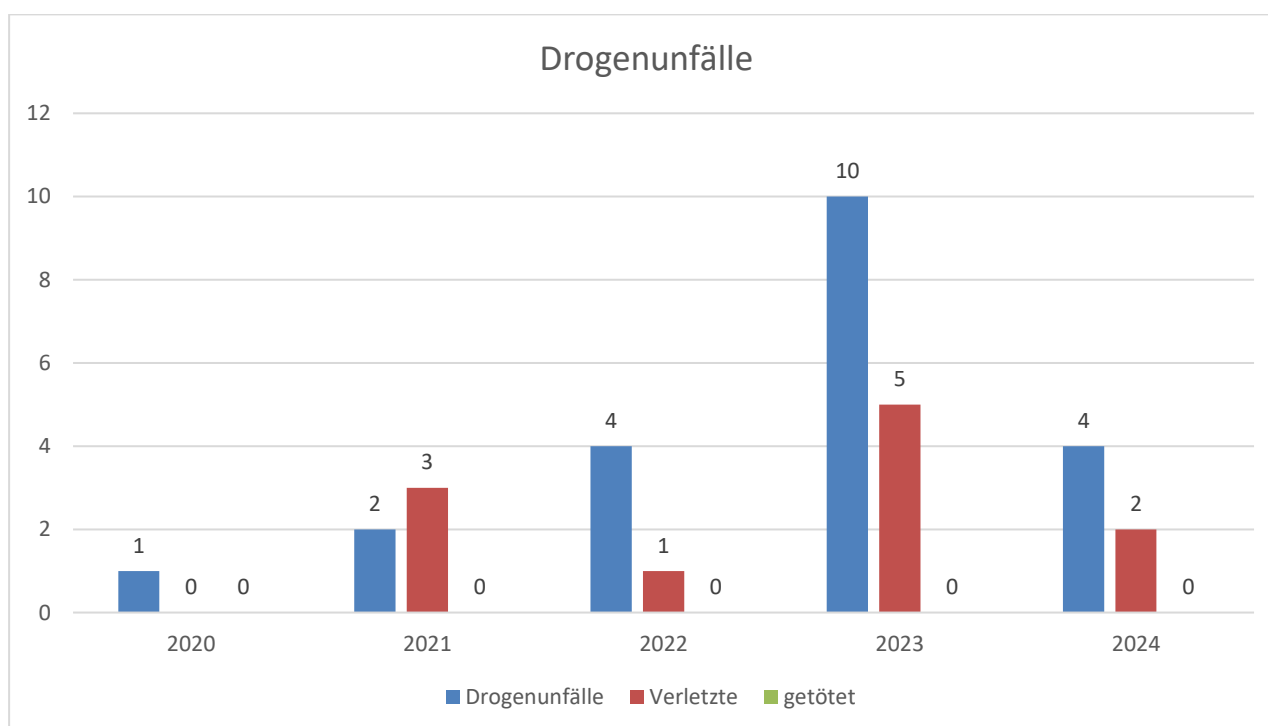
	<b>2023</b>	<b>2024</b>
Alkoholeinfluss	34	25
Fehler beim Überholen, Vorbeifahren und falsche Straßenbenutzung	10	16
Überschreitung der zulässigen Höchst- geschwindigkeit bzw. nicht angepasste Geschwindigkeit	33	38
Ungenügender Sicherheitsabstand	377	396
Fehler beim Abbiegen, Wenden, Rückwärts- fahren und Ein- und Anfahren	205	169
Nichtbeachten der Vorfahrt, des Vorranges anderer Verkehrsteilnehmer	191	141

Verkehrsunfallentwicklung





303



Quelle: Polizeiinspektion Bayreuth-Stadt

## Regionalflugplatz Bayreuth

<b>Fluggelände:</b>	Bindlacher Berg 3 NM NO Bayreuth 49° 59' 07" N - 11° 38' 24" E; VAR 0 Grad auf einem Hochplateau ca. 40 ha; Höhe 1601 ft/ 488 m NN (MSL)
<b>Platzhalter:</b>	Stadt Bayreuth Flugbewegungen: 11.944
<b>TWR/Luftaufsicht:</b>	Information-Frequenz: 127.5250 MHz, Kanal 127.530
<b>Telefon/Fax:</b>	Flugleitung 09208 / 657020 - Fax +49 9208 657024 Betriebsleitung 09208 / 657040 - Fax +49 9208 657013 E-Mail: info@airport-bayreuth.de
<b>Benutzungsumfang:</b>	<p><b>Luftraum „G“ mit RMZ</b></p> <p><b>Flugbetrieb nach Sichtflugregeln</b></p> <ul style="list-style-type: none"> <li>- Flugzeuge bis 5 700 kg höchstzulässiger Flugmasse</li> <li>- Flugzeuge bis 10 000 kg höchstzulässiger Flugmasse nur nach vorheriger Genehmigung (PPR)</li> <li>- Hubschrauber</li> <li>- Motorsegler</li> <li>- Ultraleichtflugzeuge</li> <li>- Segelflugzeuge mit den Startarten Windenschlepp und Flugzeugschlepp</li> <li>- Nachtflug und Fallschirmabsprungbetrieb PPR</li> </ul> <p><b>Flugbetrieb nach Instrumentenflugregeln nach vorheriger Genehmigung (PPR)</b></p> <ul style="list-style-type: none"> <li>- Flugzeuge bis 10 000 kg höchstzulässiger Flugmasse</li> <li>- Hubschrauber</li> <li>- Motorsegler</li> </ul>
<b>Navigationshilfen:</b>	<p>Instrumenten RNAV (GPS)</p> <p>Anflugbefeuerung für Landebahn 06/24</p> <p>Hochleistungslandebahnbeleuchtung,</p> <p>Schwellenblitze 06/24</p> <p>Gleitwinkelbefeuerung: PAPI</p> <p>Drehfeuer</p>
<b>Wetterstation:</b>	AWOS_Auto-Klasse 4 mit ATIS

<b>Landebahnen:</b>	<b>Motorflug:</b>
	asphaltierte Start- und Landebahn 1.207 m x 30 m mit Nachtflugbefeuerung
	asphaltierte Zuruollbahn 790 m x 7,5 m
	<b>Segelflug:</b>
	S1 = 930 m x 30 m Gras
	S2 = 840 m x 30 m Gras
	S3 = 800 m x 30 m Gras
<b>Flugzeughallen:</b>	Motorflug:
	1 Halle 50 m x 15 m
	1 Halle 30 m x 15 m
	1 Halle 25 m x 25 m
	1 Halle 60 m x 15 m
	1 Halle 40 m x 22 m
	1 Halle 62 m x 15 m
	1 Halle 34 m x 15 m
	1 Halle 24 m x 12 m
	Segelflug:
	1 Halle 24 m x 20 m
<b>Tankmöglichkeit:</b>	Air BP Agentur Bayreuth AVGAS 100 LL, Kerosin Jet A 1,
	Flugmotorenöle: D80, D100
<b>Wirtschaftsräume:</b>	Turm (Höhe 18 m) mit flugsicherungstechnischen Einrichtungen Abfertigungsgebäude Lkw-Garagen Clubheim mit Bewirtschaftung und Werkstattträumen
<b>Feuerwehr:</b>	1 SLF 4000 auf IVECO 1 VW Passat Variant , ausgerüstet mit Feuerschutz für Flugzeuge bis 2 to
<b>Flugschulung:</b>	Motorflugzeuge, Motorsegler und Segelflug bei der LSG Bayreuth
<b>Beheimatete Flugzeuge:</b>	Motorflugzeuge 88 Segelflugzeuge 34 Motorsegler 8 UL 2 Hubschrauber 2
<b>Zoll-, Grenzabfertigung:</b>	48 Std. Voranmeldung beim Hauptzollamt Schweinfurt



**Öffnungszeiten:**

Sommer: Montag - Sonntag 06.30 - 17.00 UTC

Winter: Montag - Sonntag 07.30 – SS (MAX 18.00) UTC

Zu anderen Zeiten vorherige Anmeldung und Genehmigung während der Betriebszeit erforderlich (PPR).

**Verkehrsanbindung:**

VGN Linie 330 Haltestelle Flugplatz,  
danach Fußweg 0,3 km

Pkw: Entfernung ab Bayreuth Hbf. (Taxistand) 10 km,  
Fahrzeit ca. 10 Min.

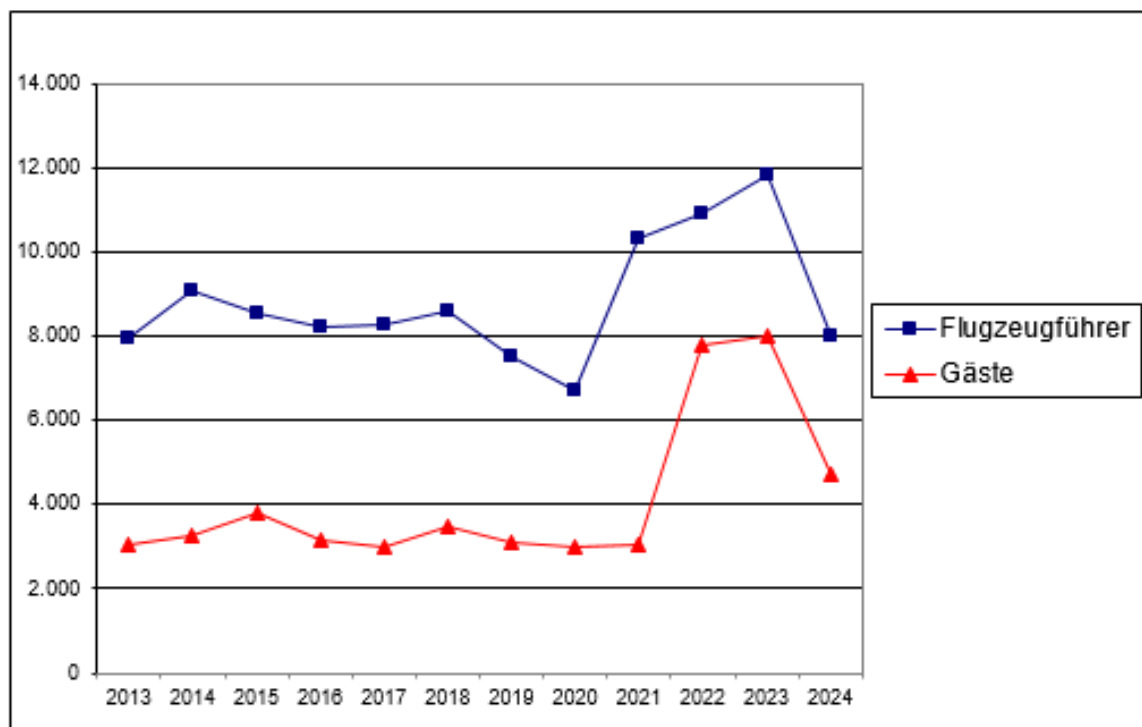
Parkplätze kostenlos: 30, davon 2 für Behinderte

**Flugplatzverkehrsstatistik**  
2016 - 2024

Flugzeugbewegungen	2016	2017	2018	2019	2020	2021	2022	2023	2024
A. Gewerblich	428	470	618	668	608	644	3.322	3.440	3.742
- Linien- und linienähnlicher Verkehr	-	2	-	-	-	-	-	-	
- Pauschalflugreiseverkehr	-	-	-	-	-	-	-	-	
- Gewerblicher Schulflug	112	128	74	280	150	148	372	288	459
- Sonstiger gewerblicher Verkehr	316	340	544	388	458	496	2.950	3.152	3.283
B. Werkverkehr	546	536	502	596	662	650	1.372	1.138	794
C. Kommerzieller Verkehr (= A + B)	974	1.006	1.120	1.264	1.270	1.294	4.694	4.290	4.536
D. Nichtgewerblicher Verkehr (inkl. Werkverkehr)	7.774	7.294	7.964	6.858	6.118	9.674	7.598	8.366	5.015
E. Nichtkommerzieller Verkehr (= D - B)	7.228	6.758	7.462	6.262	5.456	9.024	6.226	7.228	4.221
F. <b>Gesamter Motorflug (= A + D/= C + E)</b>	<b>8.202</b>	<b>7.764</b>	<b>8.582</b>	<b>7.526</b>	<b>6.726</b>	<b>10.318</b>	<b>10.920</b>	<b>11.806</b>	<b>8.757</b>
G. Segelflug	4.016	2.978	3.334	3.496	1.762	2.378	2.384	4.768	2.141
H. UL-Flugzeuge	630	480	470	394	780	746	842	588	1.046
<b>Gesamtsumme (F + G + H)</b>	<b>12.848</b>	<b>11.222</b>	<b>12.386</b>	<b>11.416</b>	<b>9.268</b>	<b>13.442</b>	<b>14.146</b>	<b>17.162</b>	<b>11.944</b>

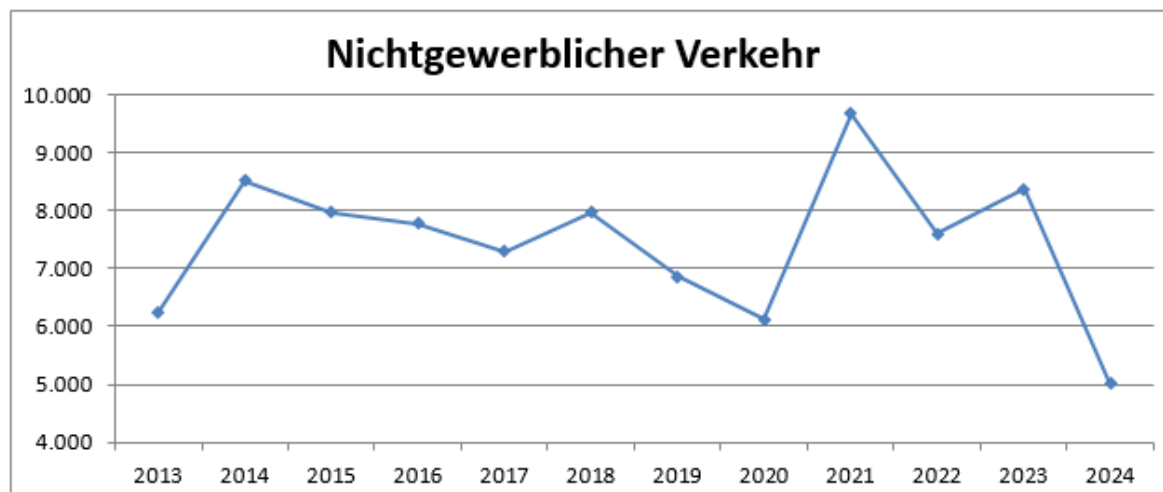
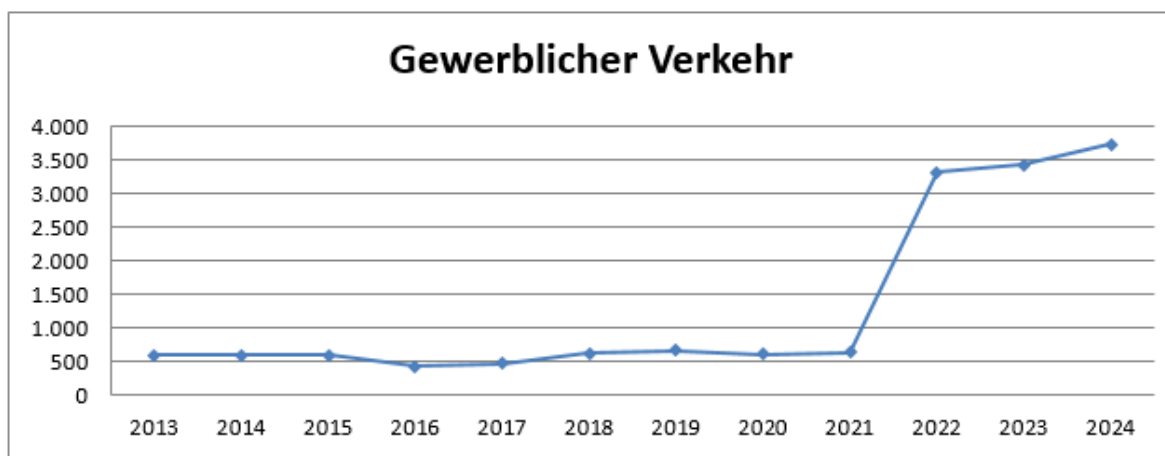
## Statistik über Personen an Bord

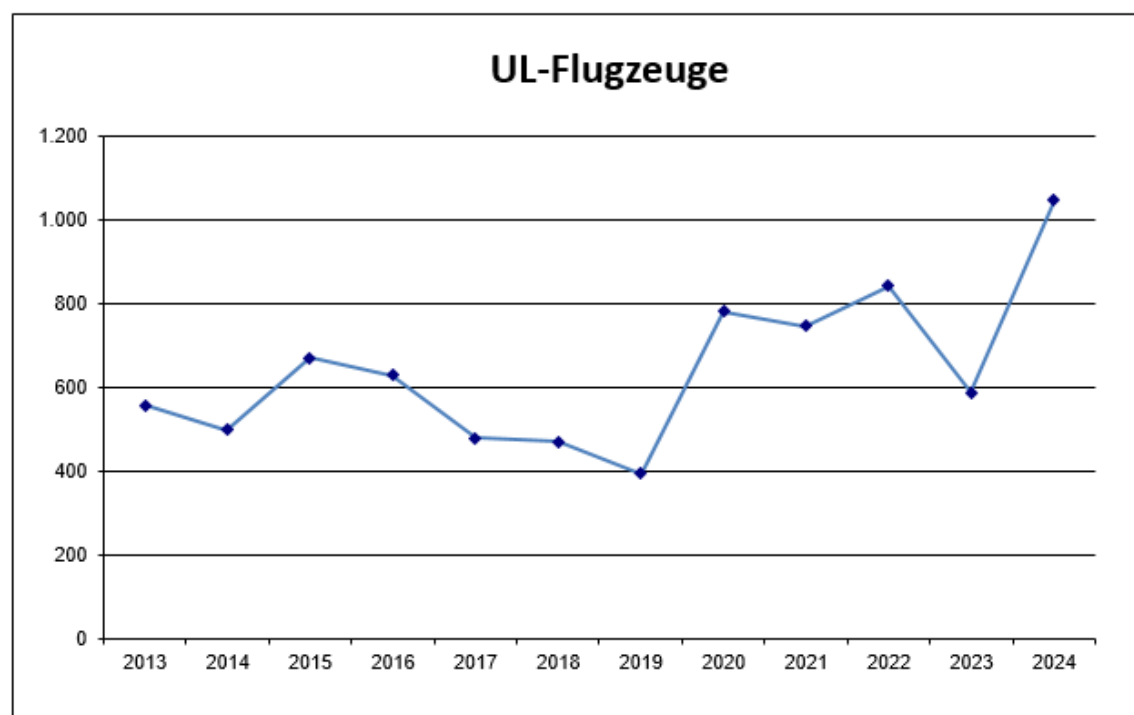
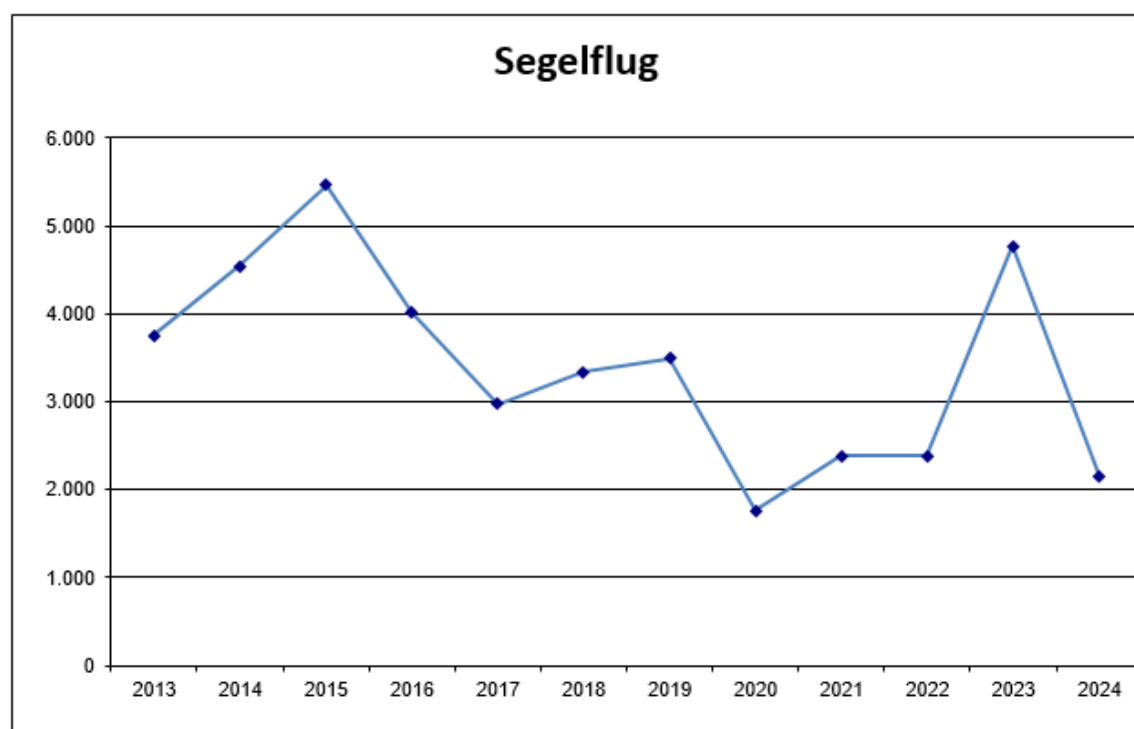
Personen an Bord	Flugzeugführer	Gäste	Gesamtsumme
<b>2013</b>	7.942	3.068	<b>11.010</b>
<b>2014</b>	9.072	3.288	<b>12.360</b>
<b>2015</b>	8.562	3.826	<b>12.388</b>
<b>2016</b>	8.202	3.156	<b>11.358</b>
<b>2017</b>	8.244	3.014	<b>11.258</b>
<b>2018</b>	8.582	3.476	<b>12.058</b>
<b>2019</b>	7.526	3.121	<b>10.647</b>
<b>2020</b>	6.726	3.007	<b>9.733</b>
<b>2021</b>	10.318	3.054	<b>13.372</b>
<b>2022</b>	10.920	7.780	<b>18.700</b>
<b>2023</b>	11.806	8.004	<b>19.810</b>
<b>2024</b>	8.022	4.699	<b>12.721</b>



## Statistik über Flugzeugbewegung

Flugzeugbewegungen	Gewerblicher Verkehr	Nicht-gewerblicher Verkehr	Segelflug	UL-Flugzeuge	Gesamtsumme
<b>2013</b>	592	6.252	3.752	558	<b>11.154</b>
<b>2014</b>	596	8.518	4.540	498	<b>14.152</b>
<b>2015</b>	596	7.966	5.462	670	<b>14.694</b>
<b>2016</b>	428	7.774	4.016	630	<b>12.848</b>
<b>2017</b>	470	7.294	2.978	480	<b>11.222</b>
<b>2018</b>	618	7.964	3.334	470	<b>12.386</b>
<b>2019</b>	668	6.858	3.496	394	<b>11.416</b>
<b>2020</b>	608	6.118	1.762	780	<b>9.268</b>
<b>2021</b>	644	9.674	2.378	746	<b>13.442</b>
<b>2022</b>	3.322	7.598	2.384	842	<b>14.146</b>
<b>2023</b>	3.440	8.366	4.768	588	<b>17.162</b>
<b>2024</b>	3.742	5.015	2.141	1.046	<b>11.944</b>





## **Abschnitt XII**

# **FINANZWESEN UND STEUERN**

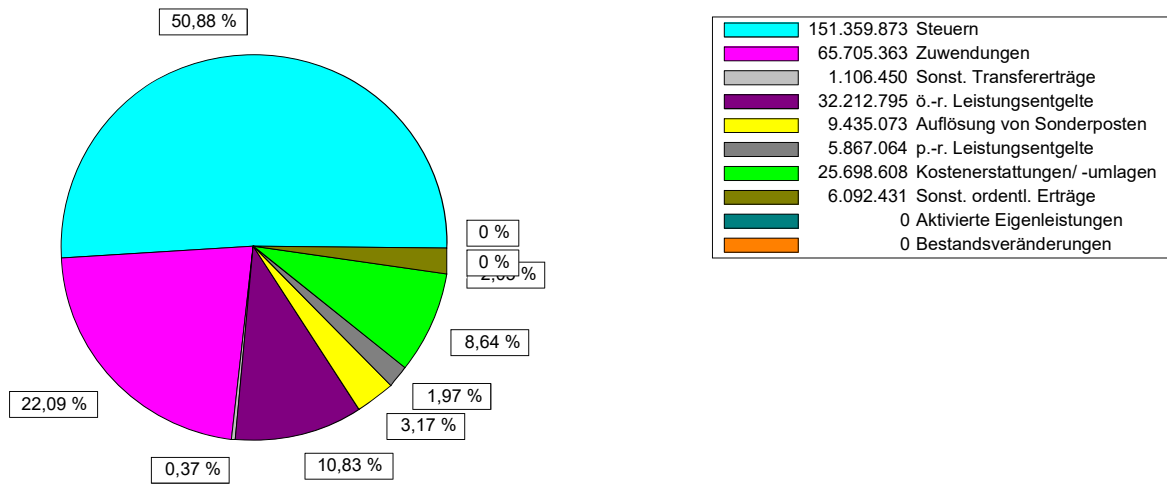


© Pixelio/Peter Kirchhoff

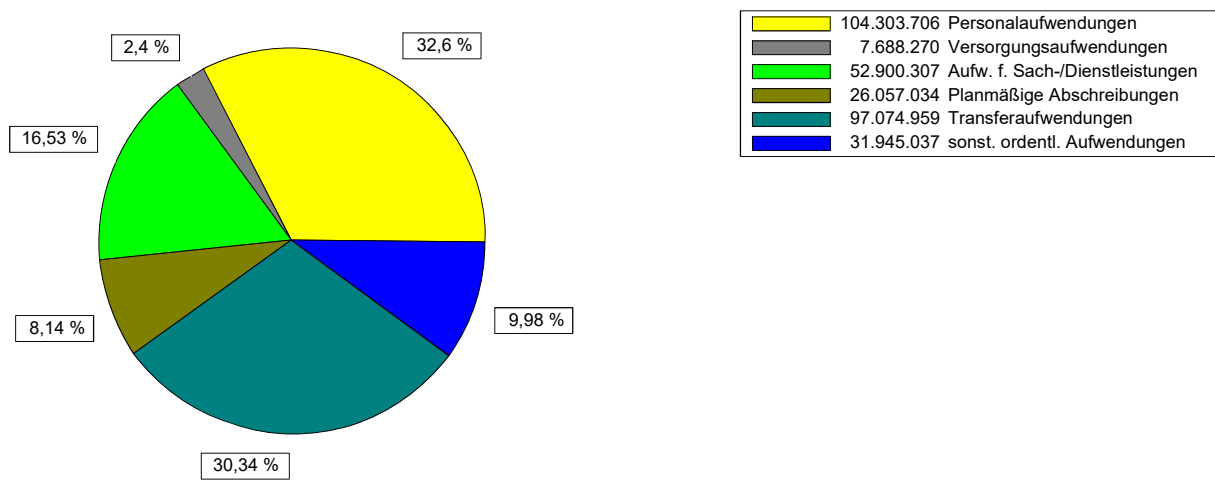
	Seite
Ergebnishaushalt	315
Wichtige Erträge und Aufwendungen des Ergebnishaushalts im Vergleich zum Vorjahr	316 – 317
Steuern, Gebühren und Abgaben	318
Einzahlungen an Gemeindesteuern und Gemeindeabgaben	319 – 320

# Ergebnishaushalt 2024

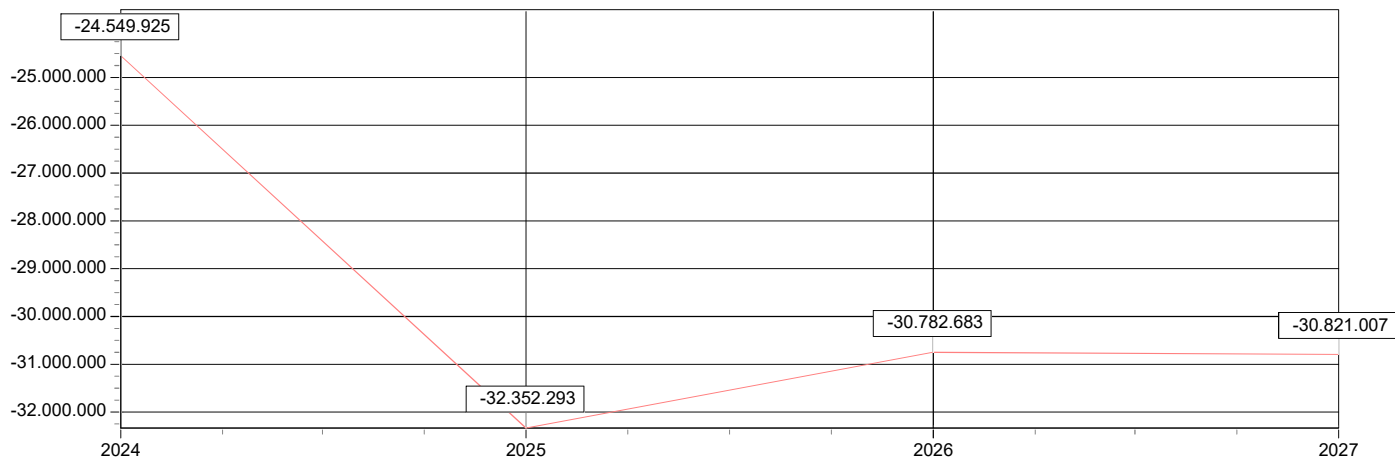
## Ertragsarten in Prozent



## Aufwandsarten in Prozent



## Entwicklung des Ergebnisses





**Wichtige Erträge und Aufwendungen**  
**des Ergebnishaushalts**  
**im Vergleich zum Vorjahr**

	2023	2024
	Mio. €	
<b><u>1. Erträge</u></b>		
<b>Steuern u. ä. Abgaben</b>	<b>131,8</b>	<b>151,4</b>
<b><u>darunter:</u></b>		
Realsteuern	70,3	89,9
Gemeindeanteile an den Gemeinschaftsteuern	57,8	57,5
Sonstige Gemeindesteuern	0,2	0,2
Ausgleichsleistungen	3,5	3,7
<b>Zuwendungen und allgemeine Umlagen</b>	<b>59,7</b>	<b>65,7</b>
<b><u>darunter:</u></b>		
Schlüsselzuweisungen	22,6	25,9
Sonstige allgemeine Zuweisungen	7,2	6,6
Zuweisungen und Zuschüsse für laufende Zwecke	24,0	25,6
<b>Sonstige Transfererträge</b>	<b>1,1</b>	<b>1,1</b>
<b><u>darunter:</u></b>		
Ersatz von sozialen Leistungen	1,1	1,1
<b>Öffentlich-rechtliche Leistungsentgelte</b>	<b>26,9</b>	<b>32,2</b>
<b><u>darunter:</u></b>		
Verwaltungsgebühren	2,7	2,5
Benutzungsgebühren und ähnliche Entgelte	24,2	27,6
<b>Erträge aus der Auflösung von Sonderposten</b>	<b>6,1</b>	<b>9,4</b>
<b>Privatrechtliche Leistungsentgelte</b>	<b>5,2</b>	<b>5,9</b>
<b><u>darunter:</u></b>		
Mieten, Pachten und Erbbauzinsen	3,1	3,5
Erträge aus dem Verkauf von Vorräten	0,2	0,2
Sonstige privatrechtliche Leistungsentgelte	1,9	2,2
<b>Erträge aus Kostenerstattungen und Kostenumlagen</b>	<b>22,8</b>	<b>25,7</b>
<b>Sonstige ordentliche Erträge</b>	<b>6,0</b>	<b>6,1</b>
<b><u>darunter:</u></b>		
Konzessionsabgaben	3,7	3,7
<b>Ordentliche Erträge</b>	<b>259,5</b>	<b>297,5</b>
<b>Finanzerträge</b>	<b>0,0</b>	<b>0,0</b>
<b><u>darunter:</u></b>		
Zinserträge	0,0	0,0
Gewinnanteile aus verbundenen Unternehmen und Beteiligungen	0,0	0,0
<b>Außerordentliche Erträge</b>	<b>0,0</b>	<b>0,0</b>

	2023	2024
<b><u>2. Aufwendungen</u></b>		
<b>Personalaufwendungen</b>	<b>95,8</b>	<b>104,3</b>
<b>Versorgungsaufwendungen</b>	<b>6,0</b>	<b>7,7</b>
<b>Aufwendungen für Sach- und Dienstleistungen</b>	<b>49,1</b>	<b>52,9</b>
<b><u>davon:</u></b>		
Unterhaltung der Grundstücke und baulichen Anlagen	4,3	5,1
Unterhaltung des sonstigen unbeweglichen Vermögens	6,6	5,8
Mieten, Pachten, Erbbauzinsen	1,9	2,8
Bewirtschaftung der Grundstücke und baulichen Anlagen	14,8	17,2
Haltung von Fahrzeugen	1,4	1,4
Besondere Aufwendungen für Beschäftigte	1,3	1,6
Besondere Verwaltungs- und Betriebsaufwendungen	3,2	3,1
Aufwendungen für Erwerb von Vorräten	0,9	1,1
Sonstige Aufwendungen für Dienstleistungen	7,8	9,9
<b>Transferaufwendungen</b>	<b>90,5</b>	<b>97,1</b>
<b><u>davon:</u></b>		
Zuweisungen und Zuschüsse für laufende Zwecke	35,1	36,3
Sozialtransferaufwendungen	28,7	28,9
Steuerbeteiligungen	5,2	7,0
Allgemeine Umlagen	21,5	24,9
<b>Sonstige ordentliche Aufwendungen</b>	<b>23,1</b>	<b>31,9</b>
<b><u>davon:</u></b>		
Aufwendungen für die Inanspruchnahme von Rechten u. Diensten	1,6	1,8
Geschäftsaufwendungen	4,6	4,6
Steuern, Versicherungen, Schadensfälle	3,9	4,4
Erstattungen für Aufwendungen von Dritten	4,5	5,3
Aufgabenbezogene Leistungsbeteiligung	7,6	12,0
Weitere sonst. Aufwendungen aus laufender Verwaltungstätigkeit	0,3	3,3
<b>Bilanzielle Abschreibungen</b>	<b>26,1</b>	<b>26,1</b>
<b>Ordentliche Aufwendungen</b>	<b>290,5</b>	<b>320,0</b>
<b>Zinsen u. sonstige Finanzaufwendungen</b>	<b>1,6</b>	<b>2,1</b>
<b>Außerordentliche Aufwendungen</b>	<b>0,0</b>	<b>0,0</b>

## Steuern, Gebühren und Abgaben

### Entwicklung der Erträge aus Steuern und Gebühren (in 1.000 €)

	<b>Planansatz</b>	
	<b>2024</b>	<b>2025</b>
<b>Gewerbesteuer</b>	77.200	92.300
<b>Grundsteuer A und B</b>	12.743	12.230
<b>Anteil an der Einkommensteuer ./. Gewerbesteuerumlage (Saldo)</b>	39.900	41.900
<b>Grunderwerbsteuer</b>	2.800	3.400
<b>Hundesteuer</b>	210	210
<b>Kanalanschlussbeiträge</b>	280	220
<b>Einleitungsgebühren</b>	10.969	11.019
<b>Straßenreinigungsgebühren</b>	2.450	2.450
<b>Abfallbeseitigungsgebühren</b>	8.860	8.860

## Einzahlungen an Gemeindesteuern und Gemeindeabgaben

a) Steuern	IST-Ergebnis lt. Finanzrechnung in €	
	2023	2024
<b>Grundsteuer A</b> (Hebesatz: 290 % für 2023, 290 % für 2024)	43.092,64	42.870,51
<b>Grundsteuer B</b> (Hebesatz: 430 % für 2023, 430 % für 2024)	12.366.943,30	12.712.370,80
<b>Gewerbsteuer</b> (Hebesatz: 390 % für 2023, 390 % für 2024)	78.025.380,78	91.069.780,05
<b>Anteil an der Umsatzsteuer</b>	11.083.388,00	10.332.818,00
<b>Anteil an der Einkommensteuer</b>	46.266.409,00	47.362.453,00
<b>Hundesteuer</b>	208.694,10	205.418,70
<b>Zwischensumme:</b>	<b>147.993.907,82</b>	<b>161.725.711,06</b>
<b>abzüglich Gewerbesteuerumlage</b>	7.715.926,00	7.990.899,00
<b>Summe (netto)</b>	<b>140.277.981,82</b>	<b>153.734.812,06</b>

b) Abgaben	IST-Ergebnis lt. Finanzrechnung in €	
	2023	2024
<b>Erschließungskostenbeiträge</b>	1.282.407,92	546.871,37
<b>Kanal- und Kläranlagengebühren</b>	9.806.705,76	10.876.578,74
<b>Kanalanschlussbeiträge</b>	322.482,87	230.946,31
<b>Straßenreinigungsgebühren</b>	1.691.710,37	2.501.818,04
<b>Müllabfuhr- und -ablagerungsgebühren</b>	8.525.953,62	9.158.800,83
<b>Marktgebühren</b>	88.233,84	91.490,40
<b>Bestattungsgebühren</b>	1.187.620,01	1.146.789,28
<b>Benutzungsgebühren Verfügungswohnungen</b>	45.251,89	83.309,70
<b>Parkgebühren</b>	1.879.623,28	1.836.614,60
<b>Summe:</b>	<b>24.829.989,56</b>	<b>26.473.219,27</b>
<b>a) und b) zusammen:</b>	<b>165.107.971,38</b>	<b>180.208.031,33</b>

## **Abschnitt XIII**

### **SICHERHEITSWESEN**



	Seite
Auszug aus der Kriminalstatistik für die Stadt Bayreuth	325
Straftatenentwicklung (Grafik)	326
Feuerlöschwesen	327 - 329

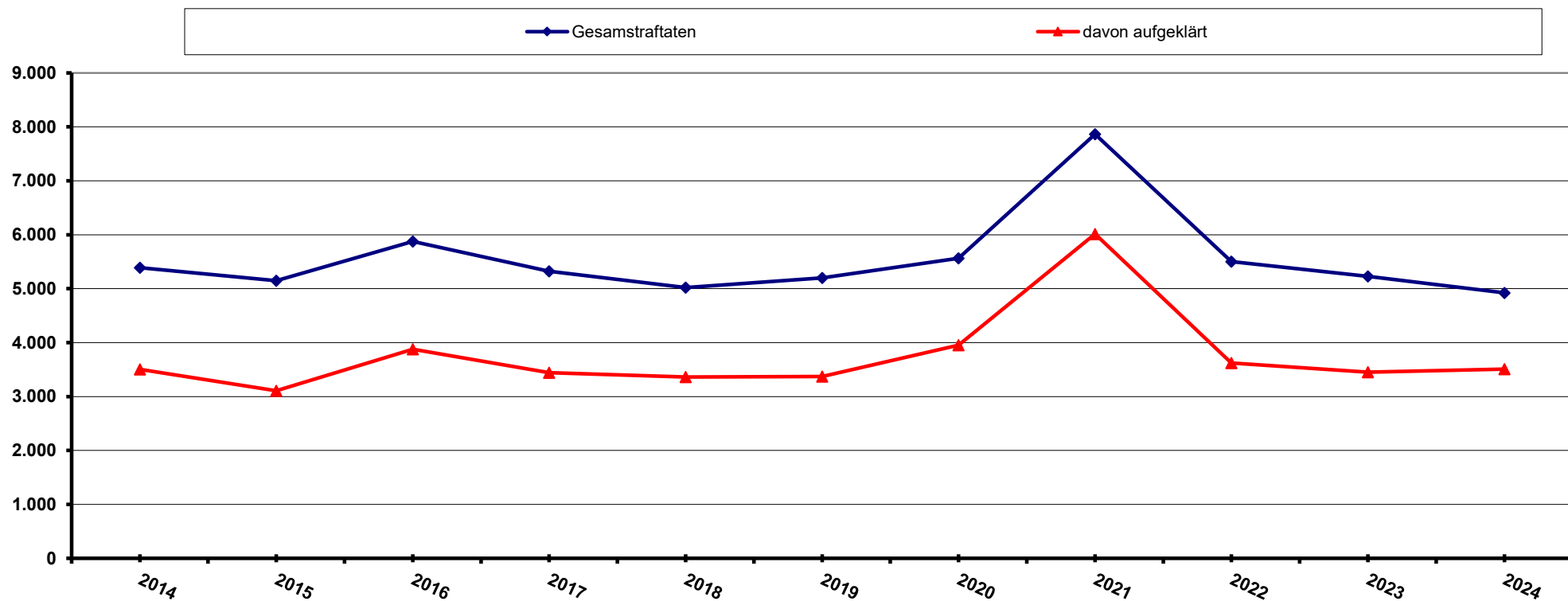
### Auszug aus der Kriminalstatistik für die Stadt Bayreuth

Straftatengruppe	Bekanntgewordene Fälle		Aufklärungsergebnis			
			Fälle		in %	
	2023	2024	2023	2024	2023	2024
Straftaten gegen das Leben	2	8	1	8	50	100
Straftaten gegen die sexuelle Selbstbestimmung	98	112	85	101	86,7	90,2
Rohheitsdelikte und Straftaten gegen die persönliche Freiheit	876	977	784	861	89,5	88,1
Diebstahl insgesamt	1.454	1.379	616	601	42,4	43,6
Vermögens- und Fälschungsdelikte	698	615	533	505	76,4	82,1
Sonstige Straftatbestände gem. StGB (ohne Verkehrsdelikte)	1.146	1.171	662	752	57,8	64,2
Strafrechtliche Nebengesetze (ohne Verkehrsdelikte)	810	715	764	676	94,3	94,5
davon Rauschgiftdelikte	603	486	569	463	94,4	95,3
<b>Gesamtstraftaten</b>	<b>5.084</b>	<b>4.977</b>	<b>3.447</b>	<b>3.504</b>	<b>67,8</b>	<b>70,4</b>



## Straftatentwicklung 2014 - 2024

### Stadtgebiet Bayreuth



## Feuerlöschwesen

Anzahl der Wehren/ Wachen	Bezeichnung	2023	2024
3 (bis 07.05.2024, danach Auflösung von Wolfsbach)	Freiwillige Feuerwehren (Bayreuth, Laineck, Wolfsbach)  - Feuerdienstleistende	440	429
3 (bis 07.05.2024, danach Auflösung von Wolfsbach)	Jugendfeuerwehren (Bayreuth, Laineck, Wolfsbach)  - Feuerwehranwärter	58	59
2	Kinderfeuerwehr  - Kinder	71	61
1	Berufsmäßige Ständige Wache  -Feuerwehrbeamte	51	52

## Einsatzfahrzeuge

Anzahl	Fahrzeugart	Abkürzung
1	Abrollbehälter - Einsatzleitung	AB-ÖEL
1	Abrollbehälter - Schlauchmaterial	AB-Schlauch
1	Abrollbehälter - Sonderlöschmittel	AB-SLM
1	Abrollbehälter - Gefahrgut	AB-G
1	Einsatzleitwagen	ELW 1
4	Kommandowagen	KdoW
11	Mehrzweckfahrzeuge	MZF
1	Mannschaftstransportwagen	MTW
1	Trockentanklöschfahrzeug	TroTLF 16
1	Tanklöschfahrzeuge	TLF 20/40 SL
14	Löschgruppenfahrzeuge	LF 8, LF 8/6, LF 10/6, LF 16/12, HLF 20/16, LF 20, LF KatS
3	Drehleitern	DLA (K) 23/12, DLA (K) 18/12
1	Tragkraftspritzenfahrzeuge	TSF
1	Gerätewagen Atem-/Strahlenschutz	GW-A/S
1	Gerätewagen Messtechnik	GW-Mess

1	Gerätewagen – Logistik 1	GW-L1
1	Rüstwagen	RW 2
1	Kleinalarmfahrzeug	KIAF
1	Dekontaminations-LKW Personen	Dekon-LKW P
14	Anhänger	
2	Wechseladerfahrzeuge	WLF

<b><u>Einsätze</u></b>	<b>2023</b>	<b>2024</b>
<b>Brandeinsätze insgesamt:</b>	<b>181</b>	<b>189</b>
- Kleinbrände	100	103
- Mittelbrände	49	45
- Großbrände	8	6
- Brand bei Eintreffen der Feuerwehr bereits gelöscht	7	11
<b>Technische Hilfeleistungen insgesamt:</b>	<b>626</b>	<b>605</b>
- Unfall mit Straßenfahrzeugen	87	76
- Unfall mit Schienenfahrzeugen	4	6
- Absturzgefährdete Personen	3	5
- Absturzgefährdete Teile	-	-
- Tiefbau-/Silounfall	-	-
- Unfall mit Aufzügen, Fahrtreppen, Maschinen, ...	10	10
- Wasserschäden	55	37
- Hochwasser, Überschwemmung, ...	6	12
- Sturmschäden	36	46
- Tierunfall	22	28
- Insekten	4	3
- Auslaufender Treibstoff aus Fahrzeugtank	11	13

- Ölspur, Öl auf Fahrbahn	55	40
- Öl auf Gewässer	-	-
- Freiwerden gefährlicher Stoffe	37	40
- Vermisste Personen	4	3
- Raum-/Wohnungsöffnungen bei akuter Gefahr	160	170
- Verschließen von Raum/Wohnung bei akuter Gefahr	1	-
- Wassertransport, Wasserversorgung	-	-
- Sonstige Hilfeleistungen	86	54
- Einsatz zur technischen Hilfeleistung nicht mehr erf.	5	9

<b><u>Einsätze</u></b>	<b>2023</b>	<b>2024</b>
- Erste Hilfe	4	
<b>Fehlalarmierungen insgesamt:</b>	<b>290</b>	<b>311</b>
- Blinder Alarm (Irrtum des Meldenden)	11	14
- Böswilliger Alarm	8	14
- Brand-/Gefahrenmeldeanlagen	202	207
<b>Feuersicherheitswachen insgesamt:</b>	<b>138</b>	<b>102</b>

<b><u>Personenrettung/-schäden</u></b>	<b>2023</b>	<b>2024</b>
<b>Gerettete Personen:</b>	<b>95</b>	<b>54</b>
- Über Feuerwehrleitern gerettete Personen	19	30
<b>Tot geborgene Personen:</b>	<b>2</b>	<b>1</b>

## **Abschnitt XIV**

**WAHLEN**

**UND**

**ABSTIMMUNGEN**



© Pixelio/Alexander Hauk

## Wahlereignisse

### Wahl zum Europäischen Parlament

Am 09. Juni 2024 fand die Wahl zum Europäischen Parlament in Bayreuth statt.

Der Stadtwahlausschuss hat in seiner Sitzung am 11.06.2024 folgendes Ergebnis festgestellt:

1.    **Die Zahl der Stimmberechtigten:** 55.251  
       **Die Zahl der Personen, die gewählt haben:** 33.857  
       **Die Zahl der insgesamt abgegebenen gültigen Stimmen:** 33.773  
       **Die Zahl der insgesamt abgegebenen ungültigen Stimmen:** 84
  
2.    **Auf die einzelnen Wahlvorschläge entfallen folgende Stimmen:**

<b>Name der Partei und ihre Kurzbezeichnung/ Name und Kennwort der sonstigen politischen Vereinigung</b>	<b>Stimmen</b>
Christlich-Soziale Union in Bayern e.V. (CSU)	11.735
BÜNDNIS 90/DIE GRÜNEN (GRÜNE)	4.835
Sozialdemokratische Partei Deutschlands (SPD)	3.926
Alternative für Deutschland (AfD)	3.635
FREIE WÄHLER (FREIE WÄHLER)	1.244
Freie Demokratische Partei (FDP)	1.746
Ökologisch-Demokratische Partei (ÖDP)	551
DIE LINKE (DIE LINKE)	656
Partei für Arbeit, Rechtsstaat, Tierschutz, Elitenförder- ung und basisdemokratische Initiative (Die PARTEI)	724
PARTEI MENSCH UMWELT TIERSCHUTZ (Tierschutzpartei)	376
Volt Deutschland (Volt)	1.531
Piratenpartei Deutschland (PIRATEN)	173
Familien-Partei Deutschlands (FAMILIE)	95
MERA25 – Gemeinsam für Europäische Unabhängigkeit (MERA25)	79
Aktion Partei für Tierschutz – DAS ORIGINAL (TIERSCHUTZ hier!)	111

Partei der Humanisten (PdH)	153
Die Heimat (HEIMAT)	12
Bündnis C – Christen für Deutschland (Bündnis C)	73
Partei für schulmedizinische Verjüngungsforschung	22
Bündnis für Innovation & Gerechtigkeit (BIG)	15
Menschliche Welt – für das Wohl und Glücklichein aller (MENSCHLICHE WELT)	35
Deutsche Kommunistische Partei (DKP)	12
Marxistisch-Leninistische Partei Deutschlands (MLPD)	6
Sozialistische Gleichheitspartei, Vierte Internationale (SGP)	3
Aktion Bürger für Gerechtigkeit (ABG)	18
Basisdemokratische Partei Deutschland (dieBasis)	100
BÜNDNIS DEUTSCHLAND (BÜNDNIS DEUTSCHLAND)	131
Bündnis Sarah Wagenknecht – Vernunft und Gerechtigkeit (BSW)	1.307
Demokratische Allianz für Vielfalt und Aufbruch (DAVA)	51
Klimaliste Deutschland (KLIMALISTE)	37
Parlament aufmischen – Stimme der Letzten Generation (LETZTE GENERATION)	104
Partei der Vernunft (PDV)	19
Partei des Fortschritts (PdF)	192
V-Partei <sup>3</sup> - Partei für Veränderung, Vegetarier und Veganer (V-Partei <sup>3</sup> )	66



## Wahlbeteiligung und die Stimmenanteile bei den Europawahlen seit 1979

Zeitpunkt der Wahl	Wahlbeteiligung in %	Stimmenanteile der einzelnen Parteien und Wählergruppen in %								
		SPD	CSU	FDP	Bündnis 90/ Die Grünen	BP <sup>1</sup>	REP	ÖDP	NPD	Sonstige
10.06.1979	57,8	38,4	52,1	5,7	3,0	-	-	-	-	0,8
17.06.1984	46,5	34,3	49,3	4,8	7,3	0,3	-	-	1,2	2,8
18.06.1989	53,3	31,0	37,9	4,8	8,4	0,3	14,8	-	-	2,8
12.06.1994	50,2	30,6	41,5	4,6	11,5	0,7	4,7	2,2	-	4,2
13.06.1999	40,5	25,1	58,3	3,1	7,2	0,2	1,5	1,3	0,3	2,9
13.06.2004	37,5	20,3	49,8	5,9	14,2	0,4	1,7	0,9	0,4	6,4
07.06.2009	39,5	16,9	36,6	13,5	13,9	0,4	1,2	1,2	-	16,3
25.05.2014	38,0	24,4	33,3	5,4	14,5	0,6	0,4	1,5	0,4	19,5
26.05.2019	56,6	11,9	33,0	5,3	23,6	0,4	-	2,8	0,1	22,9

<sup>1</sup> Förderalistische Union (Bayernpartei/Zentrum)

Zeitpunkt der Wahl	Wahlbeteiligung in %	Stimmenanteile der einzelnen Parteien und Wählergruppen in %								
		SPD	CSU	FDP	Bündnis 90/ Die Grünen	AfD	FW	Linke		Sonstige
09.06.2024	61,3	11,6	34,7	5,2	14,3	10,8	3,7	1,9		17,8