QS D1
0+068.73

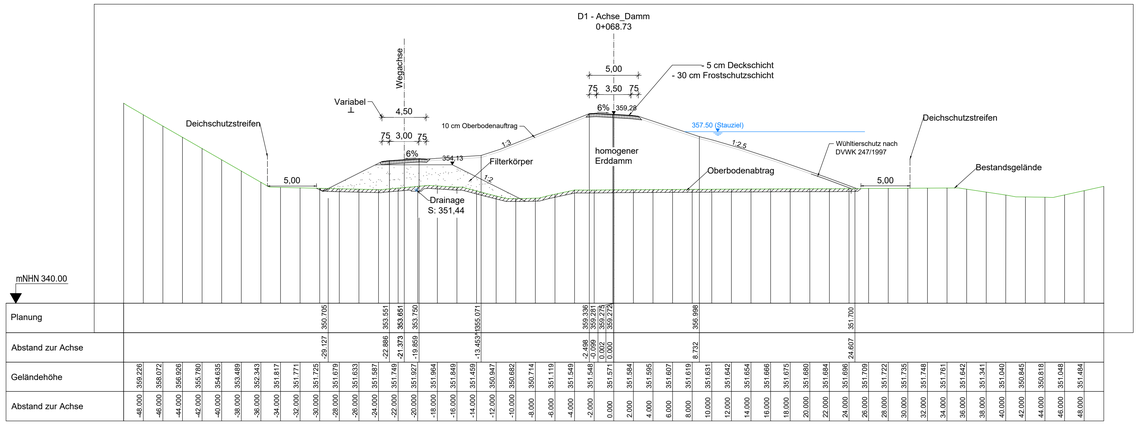

QS D2
0+130.00

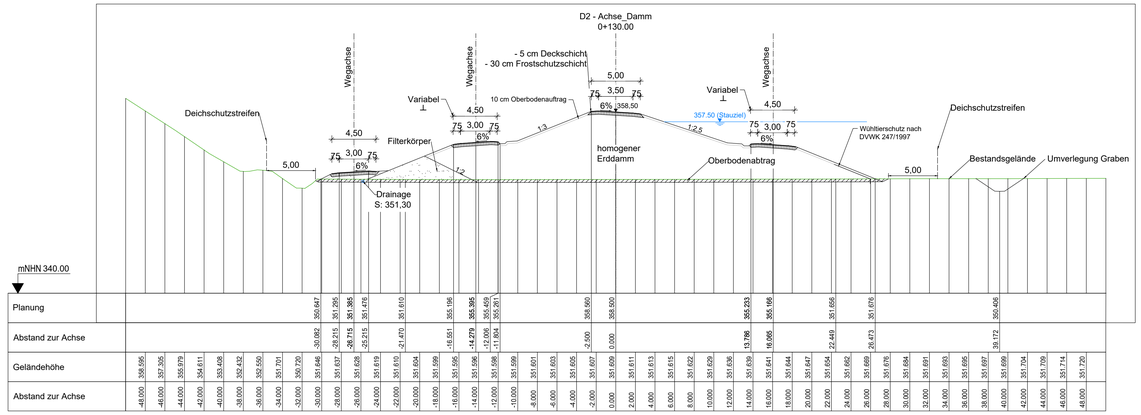

QS D3
0+199.87

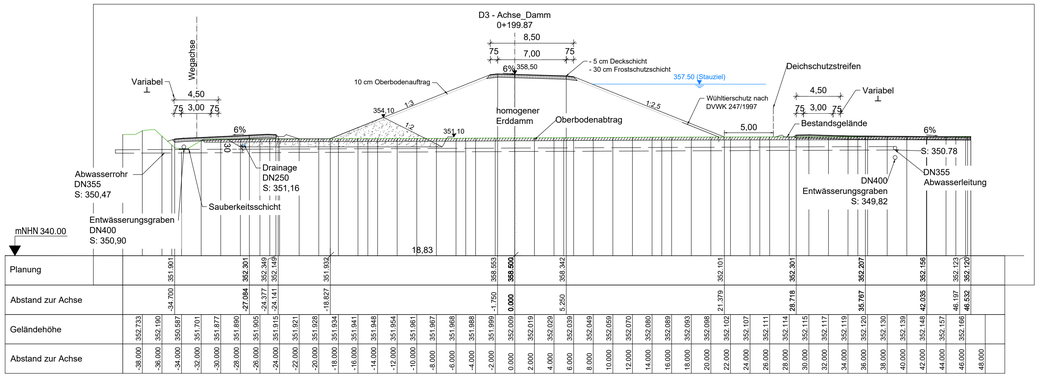

QS D4
0+247.57

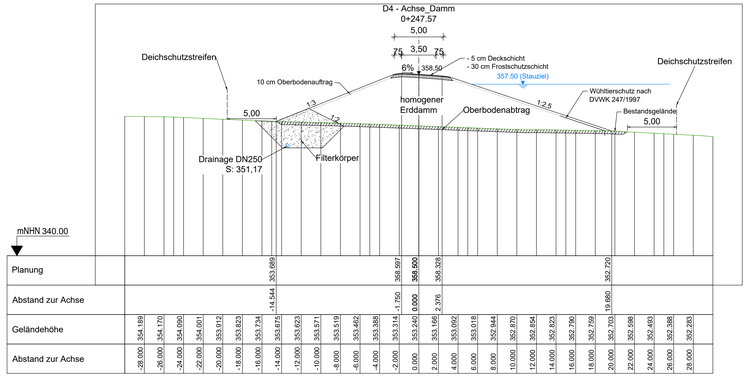

Maßstab - 1:250

0 2,5 5,0 10 15 25m

Lagebezug: ETRS89
Höhenbezug: DHHN2016

BAYREUTH

Wasserwirtschaftsamt Hof

Vorhaben:	Gew II, Roter Main Hochwasserschutz Bayreuth Hochwasserrückhaltebecken Bauernhöfen	Anlage:	4
Vorhabensträger:	Wasserwirtschaftsamt Hof	Plan-Nr.:	11
Landkreis:	Stadt und Landkreis Bayreuth		
Gemeinde:	Stadt Bayreuth, Gemeinde Weidenberg	Plan-Code:	462000 - G - 4 - 11
Vorhabenskennzeichen:	GSh 462000016		
Maßstab: 1:250	Genehmigung - Querschnitte Hochwasserrückhaltedamm	Ausgabe vom:	
		Ersatz für:	
		Ursprung:	

TRACTEBEL

Tractebel GmbH
Geschäftsbereich München
Grosshadern
Grosshadernstraße 10
81379 München
Tel. 089 20180-0 Fax 089 20180-1 00
www.tractebel.de

Entwurfsverfasser

			entw.	04.11.2025	Mertes
15.12.2025	gez. Strack	15.12.2025	gez. Merz Behördenleiterin	gez.	04.11.2025	Saraf
Datum	Unterschrift Entwurfsverfasser	Datum	Unterschrift Vorhabensträger	gepr.	04.11.2025	Reil